

LOT	ID_SONDAGE	ID_HABITAT	DATE	OPÉRATEURS
2	CAP_SP_0215	CAP_HABNZH_0395	20240206	Pierre BOUSCARY ; Clément BONNO
METEO	COMMUNE	DEPARTEMENT	COORDONNEES GPS (EPSG : 4326)	
-	CAPTIEUX	GIRONDE	44.24608947007599, -0.23449468141084304	


UCS (RRP)	62 - LANDE HUMIDE
-----------	-------------------

HORIZON	PROFONDEUR (cm)	TEXTURE	COULEUR	TRAITS	COMMENTAIRE
HZ1	0-20	S	Gris-noir		
HZ2	20-60	S	Gris		
HZ3	60-80	S	Gris-marron		
HZ4					
HZ5					
HZ6					

CAUSE DE L'ARRÊT	RÉSULTAT	CLASSE GEPPA	NAPPE (cm)	CAS PARTICULIER
Trop fluant ou bouillant	Non conclusif	cas particulier	50	PODZOSOL

PODZOSOL HUMIQUE

PHOTOS



<p>TEXTURES :</p> <p>A : Argileuse / L : Limoneuse / S : Sableux</p> <p>AL : Argilo-limoneuse / AS : Argilo-sableux</p> <p>LA : Limono-argileuse / LS : Limono-sableux</p> <p>SA : Sablo-argileux / SL : Sablo-limoneux</p> <p>SAL : Sablo-argilo-limoneux / ALS : Argilo-limono-sableux</p> <p>LSA : Limono-sablo-argileux / LAS : Limono-argilo-sableux</p>	<p>Classes GEPPA : IVd</p> <p>Va / Vb / Vc / Vd</p> <p>Vlc / Vld</p> <p>Ha / Hb</p>	<p>cas particulier</p> <p>autre (autre sol non humide)</p>
---	---	--

LOT	ID_SONDAGE	ID_HABITAT	DATE	OPÉRATEURS
2	CAP_SP_0216	CAP_HABNZH_0395	20240206	Pierre BOUSCARY ; Clément BONNO
METEO	COMMUNE	DEPARTEMENT	COORDONNEES GPS (EPSG : 4326)	
-	CAPTIEUX	GIRONDE	44.2471525368497, -0.23469966045851956	


UCS (RRP)	62 - LANDE HUMIDE
-----------	-------------------

HORIZON	PROFONDEUR (cm)	TEXTURE	COULEUR	TRAITS	COMMENTAIRE
HZ1	0-20	S	Gris-noir		
HZ2	20-60	S	Gris		
HZ3					
HZ4					
HZ5					
HZ6					

CAUSE DE L'ARRÊT	RÉSULTAT	CLASSE GEPPA	NAPPE (cm)	CAS PARTICULIER
Profondeur suffisante atteinte	Non conclusif	cas particulier	55	PODZOSOL

PODZOSOL HUMO-DURIQUE

PHOTOS



<p>TEXTURES :</p> <p>A : Argileuse / L : Limoneuse / S : Sableux</p> <p>AL : Argilo-limoneuse / AS : Argilo-sableux</p> <p>LA : Limono-argileuse / LS : Limono-sableux</p> <p>SA : Sablo-argileux / SL : Sablo-limoneux</p> <p>SAL : Sablo-argilo-limoneux / ALS : Argilo-limono-sableux</p> <p>LSA : Limono-sablo-argileux / LAS : Limono-argilo-sableux</p>	<p>Classes GEPPA : IVd</p> <p>Va / Vb / Vc / Vd</p> <p>Vlc / Vld</p> <p>Ha / Hb</p>	<p>cas particulier</p> <p>autre (autre sol non humide)</p>
---	---	--



LOT	ID_SONDAGE	ID_HABITAT	DATE	OPÉRATEURS
2	CAP_SP_0217	CAP_HABNZH_0395	20240206	Pierre BOUSCARY ; Clément BONNO
METEO	COMMUNE	DEPARTEMENT	COORDONNEES GPS (EPSG : 4326)	
-	CAPTIEUX	GIRONDE	44.24753224526186, -0.23417436327317007	

UCS (RRP)	62 - LANDE HUMIDE
-----------	-------------------

HORIZON	PROFONDEUR (cm)	TEXTURE	COULEUR	TRAITS	COMMENTAIRE
HZ1	0-20	S	Gris-noir		
HZ2	20-60	S	Noir		
HZ3					
HZ4					
HZ5					
HZ6					

CAUSE DE L'ARRÊT	RÉSULTAT	CLASSE GEPPA	NAPPE (cm)	CAS PARTICULIER
Profondeur suffisante atteinte	Non conclusif	cas particulier	-	PODZOSOL

PODZOSOL HUMIQUE

PHOTOS	
CONTEXTE	APRÈS SONDAGE
	
PROFIL DU SONDAGE	
	
<p>TEXTURES :</p> <p>A : Argileuse / L : Limoneuse / S : Sableux</p> <p>AL : Argilo-limoneuse / AS : Argilo-sableux</p> <p>LA : Limono-argileuse / LS : Limono-sableux</p> <p>SA : Sablo-argileux / SL : Sablo-limoneux</p> <p>SAL : Sablo-argilo-limoneux / ALS : Argilo-limono-sableux</p> <p>LSA : Limono-sablo-argileux / LAS : Limono-argilo-sableux</p>	<p>Classes GEPPA : IVd</p> <p>Va / Vb / Vc / Vd</p> <p>Vlc / Vld</p> <p>Ha / Hb</p> <p>cas particulier</p> <p>autre (autre sol non humide)</p>




LOT	ID_SONDAGE	ID_HABITAT	DATE	OPÉRATEURS
2	CAP_SP_0218	CAP_HABNZH_0395	20240206	Pierre BOUSCARY ; Clément BONNO
METEO	COMMUNE	DEPARTEMENT	COORDONNEES GPS (EPSG : 4326)	
-	CAPTIEUX	GIRONDE	44.248113726251816, -0.23508332678746344	

UCS (RRP)	62 - LANDE HUMIDE
-----------	-------------------

HORIZON	PROFONDEUR (cm)	TEXTURE	COULEUR	TRAITS	COMMENTAIRE
HZ1	0-25	S	Gris-noir		
HZ2	25-70	S	Gris		
HZ3					
HZ4					
HZ5					
HZ6					

CAUSE DE L'ARRÊT	RÉSULTAT	CLASSE GEPPA	NAPPE (cm)	CAS PARTICULIER
Profondeur suffisante atteinte	Non conclusif	cas particulier	65	PODZOSOL

PODZOSOL HUMO-DURIQUE

PHOTOS	
CONTEXTE	APRÈS SONDAGE
	
PROFIL DU SONDAGE	
	
<p>TEXTURES :</p> <p>A : Argileuse / L : Limoneuse / S : Sableux</p> <p>AL : Argilo-limoneuse / AS : Argilo-sableux</p> <p>LA : Limono-argileuse / LS : Limono-sableux</p> <p>SA : Sablo-argileux / SL : Sablo-limoneux</p> <p>SAL : Sablo-argilo-limoneux / ALS : Argilo-limono-sableux</p> <p>LSA : Limono-sablo-argileux / LAS : Limono-argilo-sableux</p>	<p>Classes GEPPA : IVd</p> <p>Va / Vb / Vc / Vd</p> <p>Vlc / Vld</p> <p>Ha / Hb</p> <p>cas particulier</p> <p>autre (autre sol non humide)</p>

LOT	ID_SONDAGE	ID_HABITAT	DATE	OPÉRATEURS
2	CAP_SP_0219	CAP_HABNZH_0395	20240206	Pierre BOUSCARY ; Clément BONNO
METEO	COMMUNE	DEPARTEMENT	COORDONNEES GPS (EPSG : 4326)	
-	CAPTIEUX	GIRONDE	44.249087683088916, -0.2347020382183078	

UCS (RRP)	62 - LANDE HUMIDE
-----------	-------------------

HORIZON	PROFONDEUR (cm)	TEXTURE	COULEUR	TRAITS	COMMENTAIRE
HZ1	0-10	S	Gris-noir		
HZ2	10-40	S	Noir		
HZ3	40-60	S	Brun-rouille		
HZ4					
HZ5					
HZ6					

CAUSE DE L'ARRÊT	RÉSULTAT	CLASSE GEPPA	NAPPE (cm)	CAS PARTICULIER
Profondeur suffisante atteinte	Non conclusif	cas particulier	60	PODZOSOL

PODZOSOL HUMIQUE

PHOTOS



<p>TEXTURES :</p> <p>A : Argileuse / L : Limoneuse / S : Sableux</p> <p>AL : Argilo-limoneuse / AS : Argilo-sableux</p> <p>LA : Limono-argileuse / LS : Limono-sableux</p> <p>SA : Sablo-argileux / SL : Sablo-limoneux</p> <p>SAL : Sablo-argilo-limoneux / ALS : Argilo-limono-sableux</p> <p>LSA : Limono-sablo-argileux / LAS : Limono-argilo-sableux</p>	<p>Classes GEPPA : IVd</p> <p>Va / Vb / Vc / Vd</p> <p>Vlc / Vld</p> <p>Ha / Hb</p>	<p>cas particulier</p> <p>autre (autre sol non humide)</p>
---	---	--

LOT	ID_SONDAGE	ID_HABITAT	DATE	OPÉRATEURS
2	CAP_SP_0220	CAP_HABNZH_0392	20240206	Pierre BOUSCARY ; Clément BONNO
METEO	COMMUNE	DEPARTEMENT	COORDONNEES GPS (EPSG : 4326)	
-	CAPTIEUX	GIRONDE	44.249921374785316, -0.23495694612953938	



UCS (RRP)	62 - LANDE HUMIDE
-----------	-------------------

HORIZON	PROFONDEUR (cm)	TEXTURE	COULEUR	TRAITS	COMMENTAIRE
HZ1	0-10	S	Gris-noir		
HZ2	10-35	S	Noir		
HZ3	35-40	S	Brun-noir		
HZ4					
HZ5					
HZ6					

CAUSE DE L'ARRÊT	RÉSULTAT	CLASSE GEPPA	NAPPE (cm)	CAS PARTICULIER
Horizon BP induré atteint	Non conclusif	cas particulier	-	PODZOSOL

PODZOSOL HUMO-DURIQUE

PHOTOS



<p>TEXTURES :</p> <p>A : Argileuse / L : Limoneuse / S : Sableux</p> <p>AL : Argilo-limoneuse / AS : Argilo-sableux</p> <p>LA : Limono-argileuse / LS : Limono-sableux</p> <p>SA : Sablo-argileux / SL : Sablo-limoneux</p> <p>SAL : Sablo-argilo-limoneux / ALS : Argilo-limono-sableux</p> <p>LSA : Limono-sablo-argileux / LAS : Limono-argilo-sableux</p>	<p>Classes GEPPA : IVd</p> <p>Va / Vb / Vc / Vd</p> <p>Vlc / Vld</p> <p>Ha / Hb</p>	<p>cas particulier</p> <p>autre (autre sol non humide)</p>
---	---	--




LOT	ID_SONDAGE	ID_HABITAT	DATE	OPÉRATEURS
2	CAP_SP_0221	CAP_HABNZH_0394	20240206	Pierre BOUSCARY ; Clément BONNO
METEO	COMMUNE	DEPARTEMENT	COORDONNEES GPS (EPSG : 4326)	
-	CAPTIEUX	GIRONDE	44.25051614290959, -0.23520356521556743	

UCS (RRP)	62 - LANDE HUMIDE
-----------	-------------------

HORIZON	PROFONDEUR (cm)	TEXTURE	COULEUR	TRAITS	COMMENTAIRE
HZ1	0-48	S	Gris-noir		
HZ2	48-50	S	Brun-rouille		
HZ3					
HZ4					
HZ5					
HZ6					

CAUSE DE L'ARRÊT	RÉSULTAT	CLASSE GEPPA	NAPPE (cm)	CAS PARTICULIER
Horizon BP induré atteint	Non conclusif	cas particulier	-	PODZOSOL

PODZOSOL HUMO-DURIQUE

PHOTOS	
CONTEXTE	APRÈS SONDAGE
	
PROFIL DU SONDAGE	
	
<b>TEXTURES :</b> A : Argileuse / L : Limoneuse / S : Sableux AL : Argilo-limoneuse / AS : Argilo-sableux LA : Limono-argileuse / LS : Limono-sableux SA : Sablo-argileux / SL : Sablo-limoneux SAL : Sablo-argilo-limoneux / ALS : Argilo-limono-sableux LSA : Limono-sablo-argileux / LAS : Limono-argilo-sableux	<b>Classes GEPPA :</b> IVd Va / Vb / Vc / Vd Vlc / Vld Ha / Hb cas particulier autre (autre sol non humide)

LOT	ID_SONDAGE	ID_HABITAT	DATE	OPÉRATEURS
2	CAP_SP_0222	CAP_HABNZH_0392	20240206	Pierre BOUSCARY ; Clément BONNO
METEO	COMMUNE	DEPARTEMENT	COORDONNEES GPS (EPSG : 4326)	
-	CAPTIEUX	GIRONDE	44.250487102601475, -0.23597959011297517	

UCS (RRP)	62 - LANDE HUMIDE
-----------	-------------------

HORIZON	PROFONDEUR (cm)	TEXTURE	COULEUR	TRAITS	COMMENTAIRE
HZ1	0-10	S	Gris-noir		
HZ2	10-60	S	Noir		
HZ3					
HZ4					
HZ5					
HZ6					

CAUSE DE L'ARRÊT	RÉSULTAT	CLASSE GEPPA	NAPPE (cm)	CAS PARTICULIER
Profondeur suffisante atteinte	Non conclusif	cas particulier	-	PODZOSOL

PODZOSOL HUMIQUE

PHOTOS	
CONTEXTE	APRÈS SONDAGE
	
PROFIL DU SONDAGE	
	
<b>TEXTURES :</b> A : Argileuse / L : Limoneuse / S : Sableux AL : Argilo-limoneuse / AS : Argilo-sableux LA : Limono-argileuse / LS : Limono-sableux SA : Sablo-argileux / SL : Sablo-limoneux SAL : Sablo-argilo-limoneux / ALS : Argilo-limono-sableux LSA : Limono-sablo-argileux / LAS : Limono-argilo-sableux	<b>Classes GEPPA :</b> IVd Va / Vb / Vc / Vd Vlc / Vld Ha / Hb cas particulier autre (autre sol non humide)

LOT	ID_SONDAGE	ID_HABITAT	DATE	OPÉRATEURS
2	CAP_SP_0223	CAP_HABNZH_0388	20240206	Pierre BOUSCARY ; Clément BONNO
METEO	COMMUNE	DEPARTEMENT	COORDONNEES GPS (EPSG : 4326)	
-	CAPTIEUX	GIRONDE	44.25069683008278, -0.23690015656002342	

UCS (RRP)	62 - LANDE HUMIDE
-----------	-------------------

HORIZON	PROFONDEUR (cm)	TEXTURE	COULEUR	TRAITS	COMMENTAIRE
HZ1	0-10	S	Gris-noir		
HZ2	10-50	S	Noir		
HZ3	50-60	S	Brun-noir		
HZ4					
HZ5					
HZ6					

CAUSE DE L'ARRÊT	RÉSULTAT	CLASSE GEPPA	NAPPE (cm)	CAS PARTICULIER
Profondeur suffisante atteinte	Non conclusif	cas particulier	-	PODZOSOL

PODZOSOL HUMIQUE

PHOTOS



<p><b>TEXTURES :</b></p> <p>A : Argileuse / L : Limoneuse / S : Sableux</p> <p>AL : Argilo-limoneuse / AS : Argilo-sableux</p> <p>LA : Limono-argileuse / LS : Limono-sableux</p> <p>SA : Sablo-argileux / SL : Sablo-limoneux</p> <p>SAL : Sablo-argilo-limoneux / ALS : Argilo-limono-sableux</p> <p>LSA : Limono-sablo-argileux / LAS : Limono-argilo-sableux</p>	<p><b>Classes GEPPA :</b> IVd</p> <p>Va / Vb / Vc / Vd</p> <p>Vlc / Vld</p> <p>Ha / Hb</p>	<p>cas particulier</p> <p>autre (autre sol non humide)</p>
--	--	--

LOT	ID_SONDAGE	ID_HABITAT	DATE	OPÉRATEURS
2	CAP_SP_0224	CAP_HABNZH_0384	20240206	Pierre BOUSCARY ; Clément BONNO
METEO	COMMUNE	DEPARTEMENT	COORDONNEES GPS (EPSG : 4326)	
-	CAPTIEUX	GIRONDE	44.251982492717076, -0.2353817741536769	



UCS (RRP)	62 - LANDE HUMIDE
-----------	-------------------

HORIZON	PROFONDEUR (cm)	TEXTURE	COULEUR	TRAITS	COMMENTAIRE
HZ1	0-35	S	Gris-noir		
HZ2	35-40	S	Brun-rouille		
HZ3					
HZ4					
HZ5					
HZ6					

CAUSE DE L'ARRÊT	RÉSULTAT	CLASSE GEPPA	NAPPE (cm)	CAS PARTICULIER
Horizon BP induré atteint	Non conclusif	cas particulier	-	PODZOSOL

PODZOSOL HUMO-DURIQUE

PHOTOS



<p><b>TEXTURES :</b></p> <p>A : Argileuse / L : Limoneuse / S : Sableux</p> <p>AL : Argilo-limoneuse / AS : Argilo-sableux</p> <p>LA : Limono-argileuse / LS : Limono-sableux</p> <p>SA : Sablo-argileux / SL : Sablo-limoneux</p> <p>SAL : Sablo-argilo-limoneux / ALS : Argilo-limono-sableux</p> <p>LSA : Limono-sablo-argileux / LAS : Limono-argilo-sableux</p>	<p><b>Classes GEPPA :</b> IVd</p> <p>Va / Vb / Vc / Vd</p> <p>Vlc / Vld</p> <p>Ha / Hb</p>	<p>cas particulier</p> <p>autre (autre sol non humide)</p>
--	--	--

LOT	ID_SONDAGE	ID_HABITAT	DATE	OPÉRATEURS
2	CAP_SP_0225	CAP_HABNZH_0390	20240206	Pierre BOUSCARY ; Clément BONNO
METEO	COMMUNE	DEPARTEMENT	COORDONNEES GPS (EPSG : 4326)	
-	CAPTIEUX	GIRONDE	44.25131376085523, -0.2330849125996875	


UCS (RRP)	44.25131376085523, -0.2330849125996875
-----------	--

HORIZON	PROFONDEUR (cm)	TEXTURE	COULEUR	TRAITS	COMMENTAIRE
HZ1	0-20	S	Gris-noir		
HZ2	20-60	S	Gris-marron		
HZ3					
HZ4					
HZ5					
HZ6					

CAUSE DE L'ARRÊT	RÉSULTAT	CLASSE GEPPA	NAPPE (cm)	CAS PARTICULIER
Trop fluant ou boulant	Non conclusif	cas particulier	50	PODZOSOL

PODZOSOL HUMIQUE

PHOTOS



<p>TEXTURES :</p> <p>A : Argileuse / L : Limoneuse / S : Sableux</p> <p>AL : Argilo-limoneuse / AS : Argilo-sableux</p> <p>LA : Limono-argileuse / LS : Limono-sableux</p> <p>SA : Sablo-argileux / SL : Sablo-limoneux</p> <p>SAL : Sablo-argilo-limoneux / ALS : Argilo-limono-sableux</p> <p>LSA : Limono-sablo-argileux / LAS : Limono-argilo-sableux</p>	<p>Classes GEPPA : IVd</p> <p>Va / Vb / Vc / Vd</p> <p>Vlc / Vld</p> <p>Ha / Hb</p>	<p>cas particulier</p> <p>autre (autre sol non humide)</p>
---	---	--

LOT	ID_SONDAGE	ID_HABITAT	DATE	OPÉRATEURS
2	CAP_SP_0226	CAP_HABNZH_0390	20240206	Pierre BOUSCARY ; Clément BONNO
METEO	COMMUNE	DEPARTEMENT	COORDONNEES GPS (EPSG : 4326)	
-	CAPTIEUX	GIRONDE	44.2520418024721, -0.23307684475828377	

UCS (RRP)	62 - LANDE HUMIDE
-----------	-------------------

HORIZON	PROFONDEUR (cm)	TEXTURE	COULEUR	TRAITS	COMMENTAIRE
HZ1	0-10	S	Gris-noir		
HZ2	10-40	S	Noir		
HZ3	40-60	S	Brun-noir		
HZ4					
HZ5					
HZ6					

CAUSE DE L'ARRÊT	RÉSULTAT	CLASSE GEPPA	NAPPE (cm)	CAS PARTICULIER
Profondeur suffisante atteinte	Non conclusif	cas particulier	60	PODZOSOL

PODZOSOL HUMIQUE

PHOTOS



<p>TEXTURES :</p> <p>A : Argileuse / L : Limoneuse / S : Sableux</p> <p>AL : Argilo-limoneuse / AS : Argilo-sableux</p> <p>LA : Limono-argileuse / LS : Limono-sableux</p> <p>SA : Sablo-argileux / SL : Sablo-limoneux</p> <p>SAL : Sablo-argilo-limoneux / ALS : Argilo-limono-sableux</p> <p>LSA : Limono-sablo-argileux / LAS : Limono-argilo-sableux</p>	<p>Classes GEPPA : IVd</p> <p>Va / Vb / Vc / Vd</p> <p>Vlc / Vld</p> <p>Ha / Hb</p>	<p>cas particulier</p> <p>autre (autre sol non humide)</p>
---	---	--

LOT	ID_SONDAGE	ID_HABITAT	DATE	OPÉRATEURS
2	CAP_SP_0227	CAP_HABNZH_0390	20240206	Pierre BOUSCARY ; Clément BONNO
METEO	COMMUNE	DEPARTEMENT	COORDONNEES GPS (EPSG : 4326)	
-	CAPTIEUX	GIRONDE	44.252750768786456, -0.23312829774257196	


UCS (RRP)	62 - LANDE HUMIDE
-----------	-------------------

HORIZON	PROFONDEUR (cm)	TEXTURE	COULEUR	TRAITS	COMMENTAIRE
HZ1	0-10	S	Gris-noir		
HZ2	10-40	S	Noir		
HZ3	40-60	S	Brun-rouille		
HZ4					
HZ5					
HZ6					

CAUSE DE L'ARRÊT	RÉSULTAT	CLASSE GEPPA	NAPPE (cm)	CAS PARTICULIER
Profondeur suffisante atteinte	Non conclusif	cas particulier	45	PODZOSOL

PODZOSOL HUMIQUE

PHOTOS



<p>TEXTURES :</p> <p>A : Argileuse / L : Limoneuse / S : Sableux</p> <p>AL : Argilo-limoneuse / AS : Argilo-sableux</p> <p>LA : Limono-argileuse / LS : Limono-sableux</p> <p>SA : Sablo-argileux / SL : Sablo-limoneux</p> <p>SAL : Sablo-argilo-limoneux / ALS : Argilo-limono-sableux</p> <p>LSA : Limono-sablo-argileux / LAS : Limono-argilo-sableux</p>	<p>Classes GEPPA : IVd</p> <p>Va / Vb / Vc / Vd</p> <p>Vlc / Vld</p> <p>Ha / Hb</p>	<p>cas particulier</p> <p>autre (autre sol non humide)</p>
---	---	--

LOT	ID_SONDAGE	ID_HABITAT	DATE	OPÉRATEURS
2	CAP_SP_0228	CAP_HABNZH_0390	06/02/2024	Pierre BOUSCARY ; Clément BONNO
METEO	COMMUNE	DEPARTEMENT	COORDONNEES GPS (EPSG : 4326)	
-	CAPTIEUX	GIRONDE	44.25373817334516, -0.23314657696906602	


UCS (RRP)	62 - LANDE HUMIDE
-----------	-------------------

HORIZON	PROFONDEUR (cm)	TEXTURE	COULEUR	TRAITS	COMMENTAIRE
HZ1	0-10	S	Gris-noir		
HZ2	10-35	S	Gris-marron		
HZ3	35-60	S	Brun-rouille		
HZ4					
HZ5					
HZ6					

CAUSE DE L'ARRÊT	RÉSULTAT	CLASSE GEPPA	NAPPE (cm)	CAS PARTICULIER
Profondeur suffisante atteinte	Non conclusif	cas particulier	55	PODZOSOL

PODZOSOL HUMIQUE

PHOTOS



<p>TEXTURES :</p> <p>A : Argileuse / L : Limoneuse / S : Sableux</p> <p>AL : Argilo-limoneuse / AS : Argilo-sableux</p> <p>LA : Limono-argileuse / LS : Limono-sableux</p> <p>SA : Sablo-argileux / SL : Sablo-limoneux</p> <p>SAL : Sablo-argilo-limoneux / ALS : Argilo-limono-sableux</p> <p>LSA : Limono-sablo-argileux / LAS : Limono-argilo-sableux</p>	<p>Classes GEPPA : IVd</p> <p>Va / Vb / Vc / Vd</p> <p>Vlc / Vld</p> <p>Ha / Hb</p>	<p>cas particulier</p> <p>autre (autre sol non humide)</p>
---	---	--

LOT	ID_SONDAGE	ID_HABITAT	DATE	OPÉRATEURS
2	CAP_SP_0229	CAP_HABNZH_0390	20240206	Pierre BOUSCARY ; Clément BONNO
METEO	COMMUNE	DEPARTEMENT	COORDONNEES GPS (EPSG : 4326)	
-	CAPTIEUX	GIRONDE	44.254779455530276, -0.23322049818925786	

UCS (RRP)	62 - LANDE HUMIDE
-----------	-------------------

HORIZON	PROFONDEUR (cm)	TEXTURE	COULEUR	TRAITS	COMMENTAIRE
HZ1	0-20	S	Gris-noir		
HZ2	20-60	S	Gris-marron		
HZ3					
HZ4					
HZ5					
HZ6					

CAUSE DE L'ARRÊT	RÉSULTAT	CLASSE GEPPA	NAPPE (cm)	CAS PARTICULIER
Trop fluant ou bouillant	Non conclusif	cas particulier	50	PODZOSOL

PODZOSOL HUMIQUE

PHOTOS



<p>TEXTURES :</p> <p>A : Argileuse / L : Limoneuse / S : Sableux</p> <p>AL : Argilo-limoneuse / AS : Argilo-sableux</p> <p>LA : Limono-argileuse / LS : Limono-sableux</p> <p>SA : Sablo-argileux / SL : Sablo-limoneux</p> <p>SAL : Sablo-argilo-limoneux / ALS : Argilo-limono-sableux</p> <p>LSA : Limono-sablo-argileux / LAS : Limono-argilo-sableux</p>	<p>Classes GEPPA : IVd</p> <p>Va / Vb / Vc / Vd</p> <p>Vlc / Vld</p> <p>Ha / Hb</p>	<p>cas particulier</p> <p>autre (autre sol non humide)</p>
---	---	--

LOT	ID_SONDAGE	ID_HABITAT	DATE	OPÉRATEURS
2	CAP_SP_0230	CAP_HABNZH_0383	20240206	Pierre BOUSCARY ; Clément BONNO
METEO	COMMUNE	DEPARTEMENT	COORDONNEES GPS (EPSG : 4326)	
-	CAPTIEUX	GIRONDE	44.254742616264856, -0.2339570125852112	



UCS (RRP)	62 - LANDE HUMIDE
-----------	-------------------

HORIZON	PROFONDEUR (cm)	TEXTURE	COULEUR	TRAITS	COMMENTAIRE
HZ1	0-35	S	Gris-noir		
HZ2	35-60	S	Gris-marron		
HZ3					
HZ4					
HZ5					
HZ6					

CAUSE DE L'ARRÊT	RÉSULTAT	CLASSE GEPPA	NAPPE (cm)	CAS PARTICULIER
Profondeur suffisante atteinte	Non conclusif	cas particulier	-	PODZOSOL

PODZOSOL HUMIQUE

PHOTOS



<p>TEXTURES :</p> <p>A : Argileuse / L : Limoneuse / S : Sableux</p> <p>AL : Argilo-limoneuse / AS : Argilo-sableux</p> <p>LA : Limono-argileuse / LS : Limono-sableux</p> <p>SA : Sablo-argileux / SL : Sablo-limoneux</p> <p>SAL : Sablo-argilo-limoneux / ALS : Argilo-limono-sableux</p> <p>LSA : Limono-sablo-argileux / LAS : Limono-argilo-sableux</p>	<p>Classes GEPPA : IVd</p> <p>Va / Vb / Vc / Vd</p> <p>Vlc / Vld</p> <p>Ha / Hb</p>	<p>cas particulier</p> <p>autre (autre sol non humide)</p>
---	---	--

LOT	ID_SONDAGE	ID_HABITAT	DATE	OPÉRATEURS
2	CAP_SP_0231	CAP_HABNZH_0382	20240206	Pierre BOUSCARY ; Clément BONNO
METEO	COMMUNE	DEPARTEMENT	COORDONNEES GPS (EPSG : 4326)	
-	CAPTIEUX	GIRONDE	44.25547307897228, -0.23398764967721003	


UCS (RRP)	62 - LANDE HUMIDE
-----------	-------------------

HORIZON	PROFONDEUR (cm)	TEXTURE	COULEUR	TRAITS	COMMENTAIRE
HZ1	0-20	S	Gris-noir		
HZ2	20-45	S	Noir		
HZ3	45-60	S	Gris-marron		
HZ4					
HZ5					
HZ6					

CAUSE DE L'ARRÊT	RÉSULTAT	CLASSE GEPPA	NAPPE (cm)	CAS PARTICULIER
Profondeur suffisante atteinte	Non conclusif	cas particulier	-	PODZOSOL

PODZOSOL HUMIQUE

PHOTOS



<p>TEXTURES :</p> <p>A : Argileuse / L : Limoneuse / S : Sableux</p> <p>AL : Argilo-limoneuse / AS : Argilo-sableux</p> <p>LA : Limono-argileuse / LS : Limono-sableux</p> <p>SA : Sablo-argileux / SL : Sablo-limoneux</p> <p>SAL : Sablo-argilo-limoneux / ALS : Argilo-limono-sableux</p> <p>LSA : Limono-sablo-argileux / LAS : Limono-argilo-sableux</p>	<p>Classes GEPPA : IVd</p> <p>Va / Vb / Vc / Vd</p> <p>Vlc / Vld</p> <p>Ha / Hb</p>	<p>cas particulier</p> <p>autre (autre sol non humide)</p>
---	---	--

LOT	ID_SONDAGE	ID_HABITAT	DATE	OPÉRATEURS
2	CAP_SP_0278	CAP_HABNZH_0438	20240213	Pierre BOUSCARY ; Clément BONNO
METEO	COMMUNE	DEPARTEMENT	COORDONNEES GPS (EPSG : 4326)	
-	CAPTIEUX	GIRONDE	44.208135843856326,-0.2442210834234733	

UCS (RRP)	62 - LANDE HUMIDE
-----------	-------------------

HORIZON	PROFONDEUR (cm)	TEXTURE	COULEUR	TRAITS	COMMENTAIRE
HZ1	0-50	S	Gris-noir		
HZ2	50-65	S	Gris-marron		
HZ3					
HZ4					
HZ5					
HZ6					

CAUSE DE L'ARRÊT	RÉSULTAT	CLASSE GEPPA	NAPPE (cm)	CAS PARTICULIER
Profondeur suffisante atteinte	Non conclusif	cas particulier	50	PODZOSOL

PODZOSOL HUMIQUE

PHOTOS



<p>TEXTURES :</p> <p>A : Argileuse / L : Limoneuse / S : Sableux</p> <p>AL : Argilo-limoneuse / AS : Argilo-sableux</p> <p>LA : Limono-argileuse / LS : Limono-sableux</p> <p>SA : Sablo-argileux / SL : Sablo-limoneux</p> <p>SAL : Sablo-argilo-limoneux / ALS : Argilo-limono-sableux</p> <p>LSA : Limono-sablo-argileux / LAS : Limono-argilo-sableux</p>	<p>Classes GEPPA : IVd</p> <p>Va / Vb / Vc / Vd</p> <p>Vlc / Vld</p> <p>Ha / Hb</p>	<p>cas particulier</p> <p>autre (autre sol non humide)</p>
---	---	--

LOT	ID_SONDAGE	ID_HABITAT	DATE	OPÉRATEURS
2	CAP_SP_0279	CAP_HABNZH_0438	20240213	Pierre BOUSCARY ; Clément BONNO
METEO	COMMUNE	DEPARTEMENT	COORDONNEES GPS (EPSG : 4326)	
-	CAPTIEUX	GIRONDE	44.20814242170856,-0.2433197080771894	


UCS (RRP)	62 - LANDE HUMIDE
-----------	-------------------

HORIZON	PROFONDEUR (cm)	TEXTURE	COULEUR	TRAITS	COMMENTAIRE
HZ1	0-55	S	Gris-noir		
HZ2	55-60	S	Brun-noir		
HZ3					
HZ4					
HZ5					
HZ6					

CAUSE DE L'ARRÊT	RÉSULTAT	CLASSE GEPPA	NAPPE (cm)	CAS PARTICULIER
Profondeur suffisante atteinte	Non conclusif	cas particulier	50	PODZOSOL

PODZOSOL HUMIQUE

PHOTOS



<p><b>TEXTURES :</b></p> <p>A : Argileuse / L : Limoneuse / S : Sableux</p> <p>AL : Argilo-limoneuse / AS : Argilo-sableux</p> <p>LA : Limono-argileuse / LS : Limono-sableux</p> <p>SA : Sablo-argileux / SL : Sablo-limoneux</p> <p>SAL : Sablo-argilo-limoneux / ALS : Argilo-limono-sableux</p> <p>LSA : Limono-sablo-argileux / LAS : Limono-argilo-sableux</p>	<p><b>Classes GEPPA :</b> IVd</p> <p>Va / Vb / Vc / Vd</p> <p>Vlc / Vld</p> <p>Ha / Hb</p>	<p>cas particulier</p> <p>autre (autre sol non humide)</p>
--	--	--

LOT	ID_SONDAGE	ID_HABITAT	DATE	OPÉRATEURS
2	CAP_SP_0280	CAP_HABNZH_0438	20240213	Pierre BOUSCARY ; Clément BONNO
METEO	COMMUNE	DEPARTEMENT	COORDONNEES GPS (EPSG : 4326)	
-	CAPTIEUX	GIRONDE	44.20738796383047,-0.24299418994366348	


UCS (RRP)	62 - LANDE HUMIDE
-----------	-------------------

HORIZON	PROFONDEUR (cm)	TEXTURE	COULEUR	TRAITS	COMMENTAIRE
HZ1	0-65	S	Noir		
HZ2	65-70	S	Gris-marron		
HZ3					
HZ4					
HZ5					
HZ6					

CAUSE DE L'ARRÊT	RÉSULTAT	CLASSE GEPPA	NAPPE (cm)	CAS PARTICULIER
Trop fluant ou bouillant	Non conclusif	cas particulier	25	PODZOSOL

PODZOSOL HUMIQUE

PHOTOS



<p><b>TEXTURES :</b></p> <p>A : Argileuse / L : Limoneuse / S : Sableux</p> <p>AL : Argilo-limoneuse / AS : Argilo-sableux</p> <p>LA : Limono-argileuse / LS : Limono-sableux</p> <p>SA : Sablo-argileux / SL : Sablo-limoneux</p> <p>SAL : Sablo-argilo-limoneux / ALS : Argilo-limono-sableux</p> <p>LSA : Limono-sablo-argileux / LAS : Limono-argilo-sableux</p>	<p><b>Classes GEPPA :</b> IVd</p> <p>Va / Vb / Vc / Vd</p> <p>Vlc / Vld</p> <p>Ha / Hb</p>	<p>cas particulier</p> <p>autre (autre sol non humide)</p>
--	--	--

LOT	ID_SONDAGE	ID_HABITAT	DATE	OPÉRATEURS
2	CAP_SP_0281	CAP_HABNZH_0438	20240213	Pierre BOUSCARY ; Clément BONNO
METEO	COMMUNE	DEPARTEMENT	COORDONNEES GPS (EPSG : 4326)	
-	CAPTIEUX	GIRONDE	44.20749483943875,-0.2436324852188835	

UCS (RRP)	62 - LANDE HUMIDE
-----------	-------------------

HORIZON	PROFONDEUR (cm)	TEXTURE	COULEUR	TRAITS	COMMENTAIRE
HZ1	0-50	S	Noir		
HZ2	50-60	S	Brun-rouille		
HZ3					
HZ4					
HZ5					
HZ6					

CAUSE DE L'ARRÊT	RÉSULTAT	CLASSE GEPPA	NAPPE (cm)	CAS PARTICULIER
Trop fluant ou bouillant	Non conclusif	cas particulier	30	PODZOSOL

PODZOSOL HUMIQUE

PHOTOS



<p>TEXTURES :</p> <p>A : Argileuse / L : Limoneuse / S : Sableux</p> <p>AL : Argilo-limoneuse / AS : Argilo-sableux</p> <p>LA : Limono-argileuse / LS : Limono-sableux</p> <p>SA : Sablo-argileux / SL : Sablo-limoneux</p> <p>SAL : Sablo-argilo-limoneux / ALS : Argilo-limono-sableux</p> <p>LSA : Limono-sablo-argileux / LAS : Limono-argilo-sableux</p>	<p>Classes GEPPA : IVd</p> <p>Va / Vb / Vc / Vd</p> <p>Vlc / Vld</p> <p>Ha / Hb</p>	<p>cas particulier</p> <p>autre (autre sol non humide)</p>
---	---	--

LOT	ID_SONDAGE	ID_HABITAT	DATE	OPÉRATEURS
2	CAP_SP_0282	CAP_HABNZH_0438	20240213	Pierre BOUSCARY ; Clément BONNO
METEO	COMMUNE	DEPARTEMENT	COORDONNEES GPS (EPSG : 4326)	
-	CAPTIEUX	GIRONDE	44.20675369045868,-0.24350315139136555	


UCS (RRP)	62 - LANDE HUMIDE
-----------	-------------------

HORIZON	PROFONDEUR (cm)	TEXTURE	COULEUR	TRAITS	COMMENTAIRE
HZ1	0-55	S	Gris-noir		
HZ2	55-60	S	Gris-marron		
HZ3					
HZ4					
HZ5					
HZ6					

CAUSE DE L'ARRÊT	RÉSULTAT	CLASSE GEPPA	NAPPE (cm)	CAS PARTICULIER
Profondeur suffisante atteinte	Non conclusif	cas particulier	50	PODZOSOL

PODZOSOL HUMIQUE

PHOTOS



<p>TEXTURES :</p> <p>A : Argileuse / L : Limoneuse / S : Sableux</p> <p>AL : Argilo-limoneuse / AS : Argilo-sableux</p> <p>LA : Limono-argileuse / LS : Limono-sableux</p> <p>SA : Sablo-argileux / SL : Sablo-limoneux</p> <p>SAL : Sablo-argilo-limoneux / ALS : Argilo-limono-sableux</p> <p>LSA : Limono-sablo-argileux / LAS : Limono-argilo-sableux</p>	<p>Classes GEPPA : IVd</p> <p>Va / Vb / Vc / Vd</p> <p>Vlc / Vld</p> <p>Ha / Hb</p>	<p>cas particulier</p> <p>autre (autre sol non humide)</p>
---	---	--

LOT	ID_SONDAGE	ID_HABITAT	DATE	OPÉRATEURS
2	CAP_SP_0283	CAP_HABNZH_0438	20240213	Pierre BOUSCARY ; Clément BONNO
METEO	COMMUNE	DEPARTEMENT	COORDONNEES GPS (EPSG : 4326)	
-	CAPTIEUX	GIRONDE	44.20616416842098,-0.24340624611273645	



UCS (RRP)	62 - LANDE HUMIDE
-----------	-------------------

HORIZON	PROFONDEUR (cm)	TEXTURE	COULEUR	TRAITS	COMMENTAIRE
HZ1	0-55	S	Gris-noir		
HZ2	55-60	S	Brun-noir		
HZ3					
HZ4					
HZ5					
HZ6					

CAUSE DE L'ARRÊT	RÉSULTAT	CLASSE GEPPA	NAPPE (cm)	CAS PARTICULIER
Profondeur suffisante atteinte	Non conclusif	cas particulier	50	PODZOSOL

PODZOSOL HUMIQUE

PHOTOS



<p>TEXTURES :</p> <p>A : Argileuse / L : Limoneuse / S : Sableux</p> <p>AL : Argilo-limoneuse / AS : Argilo-sableux</p> <p>LA : Limono-argileuse / LS : Limono-sableux</p> <p>SA : Sablo-argileux / SL : Sablo-limoneux</p> <p>SAL : Sablo-argilo-limoneux / ALS : Argilo-limono-sableux</p> <p>LSA : Limono-sablo-argileux / LAS : Limono-argilo-sableux</p>	<p>Classes GEPPA : IVd</p> <p>Va / Vb / Vc / Vd</p> <p>Vlc / Vld</p> <p>Ha / Hb</p>	<p>cas particulier</p> <p>autre (autre sol non humide)</p>
---	---	--

LOT	ID_SONDAGE	ID_HABITAT	DATE	OPÉRATEURS
2	CAP_SP_0284	CAP_HABNZH_0438	20240213	Pierre BOUSCARY ; Clément BONNO
METEO	COMMUNE	DEPARTEMENT	COORDONNEES GPS (EPSG : 4326)	
-	CAPTIEUX	GIRONDE	44.20561572398952,-0.2429491060656204	


UCS (RRP)	62 - LANDE HUMIDE
-----------	-------------------

HORIZON	PROFONDEUR (cm)	TEXTURE	COULEUR	TRAITS	COMMENTAIRE
HZ1	0-55	S	Noir		
HZ2	55-60	S	Gris-marron		
HZ3					
HZ4					
HZ5					
HZ6					

CAUSE DE L'ARRÊT	RÉSULTAT	CLASSE GEPPA	NAPPE (cm)	CAS PARTICULIER
Profondeur suffisante atteinte	Non conclusif	cas particulier	50	PODZOSOL

PODZOSOL HUMIQUE

PHOTOS



<p>TEXTURES :</p> <p>A : Argileuse / L : Limoneuse / S : Sableux</p> <p>AL : Argilo-limoneuse / AS : Argilo-sableux</p> <p>LA : Limono-argileuse / LS : Limono-sableux</p> <p>SA : Sablo-argileux / SL : Sablo-limoneux</p> <p>SAL : Sablo-argilo-limoneux / ALS : Argilo-limono-sableux</p> <p>LSA : Limono-sablo-argileux / LAS : Limono-argilo-sableux</p>	<p>Classes GEPPA : IVd</p> <p>Va / Vb / Vc / Vd</p> <p>Vlc / Vld</p> <p>Ha / Hb</p>	<p>cas particulier</p> <p>autre (autre sol non humide)</p>
---	---	--



LOT	ID_SONDAGE	ID_HABITAT	DATE	OPÉRATEURS
2	CAP_SP_0285	CAP_HABNZH_0438	20240213	Pierre BOUSCARY ; Clément BONNO
METEO	COMMUNE	DEPARTEMENT	COORDONNEES GPS (EPSG : 4326)	
-	CAPTIEUX	GIRONDE	44.204852076560016,-0.24271086382525642	

UCS (RRP)	62 - LANDE HUMIDE
-----------	-------------------

HORIZON	PROFONDEUR (cm)	TEXTURE	COULEUR	TRAITS	COMMENTAIRE
HZ1	0-50	S	Gris-noir		
HZ2					
HZ3					
HZ4					
HZ5					
HZ6					

CAUSE DE L'ARRÊT	RÉSULTAT	CLASSE GEPPA	NAPPE (cm)	CAS PARTICULIER
Horizon BP induré atteint	Non conclusif	cas particulier	-	PODZOSOL

PODZOSOL HUMO-DURIQUE

PHOTOS	
CONTEXTE	APRÈS SONDAGE
	
PROFIL DU SONDAGE	
	
<b>TEXTURES :</b> A : Argileuse / L : Limoneuse / S : Sableux AL : Argilo-limoneuse / AS : Argilo-sableux LA : Limono-argileuse / LS : Limono-sableux SA : Sablo-argileux / SL : Sablo-limoneux SAL : Sablo-argilo-limoneux / ALS : Argilo-limono-sableux LSA : Limono-sablo-argileux / LAS : Limono-argilo-sableux	<b>Classes GEPPA :</b> IVd Va / Vb / Vc / Vd Vlc / Vld Ha / Hb cas particulier autre (autre sol non humide)

LOT	ID_SONDAGE	ID_HABITAT	DATE	OPÉRATEURS
2	CAP_SP_0286	CAP_HABNZH_0438	20240213	Pierre BOUSCARY ; Clément BONNO
METEO	COMMUNE	DEPARTEMENT	COORDONNEES GPS (EPSG : 4326)	
-	CAPTIEUX	GIRONDE	44.20592454848324,-0.24232297790193694	

UCS (RRP)	62 - LANDE HUMIDE
-----------	-------------------

HORIZON	PROFONDEUR (cm)	TEXTURE	COULEUR	TRAITS	COMMENTAIRE
HZ1	0-40	S	Noir		
HZ2	40-50	S	Brun-rouille		
HZ3					
HZ4					
HZ5					
HZ6					

CAUSE DE L'ARRÊT	RÉSULTAT	CLASSE GEPPA	NAPPE (cm)	CAS PARTICULIER
Trop fluant ou bouillant	Non conclusif	cas particulier	20	PODZOSOL

PODZOSOL HUMIQUE

PHOTOS	
CONTEXTE	APRÈS SONDAGE
	
PROFIL DU SONDAGE	
	
<b>TEXTURES :</b> A : Argileuse / L : Limoneuse / S : Sableux AL : Argilo-limoneuse / AS : Argilo-sableux LA : Limono-argileuse / LS : Limono-sableux SA : Sablo-argileux / SL : Sablo-limoneux SAL : Sablo-argilo-limoneux / ALS : Argilo-limono-sableux LSA : Limono-sablo-argileux / LAS : Limono-argilo-sableux	<b>Classes GEPPA :</b> IVd Va / Vb / Vc / Vd Vlc / Vld Ha / Hb cas particulier autre (autre sol non humide)

LOT	ID_SONDAGE	ID_HABITAT	DATE	OPÉRATEURS
2	CAP_SP_0287	CAP_HABNZH_0438	20240213	Pierre BOUSCARY ; Clément BONNO
METEO	COMMUNE	DEPARTEMENT	COORDONNEES GPS (EPSG : 4326)	
-	CAPTIEUX	GIRONDE	44.20668336406759,-0.2426617652235746	

UCS (RRP)	62 - LANDE HUMIDE
-----------	-------------------

HORIZON	PROFONDEUR (cm)	TEXTURE	COULEUR	TRAITS	COMMENTAIRE
HZ1	0-50	S	Noir		
HZ2					
HZ3					
HZ4					
HZ5					
HZ6					

CAUSE DE L'ARRÊT	RÉSULTAT	CLASSE GEPPA	NAPPE (cm)	CAS PARTICULIER
Horizon BP induré atteint	Non conclusif	cas particulier	-	PODZOSOL

PODZOSOL HUMO-DURIQUE

PHOTOS	
CONTEXTE	APRÈS SONDAGE
PROFIL DU SONDAGE	
<p><b>TEXTURES :</b></p> <p>A : Argileuse / L : Limoneuse / S : Sableux</p> <p>AL : Argilo-limoneuse / AS : Argilo-sableux</p> <p>LA : Limono-argileuse / LS : Limono-sableux</p> <p>SA : Sablo-argileux / SL : Sablo-limoneux</p> <p>SAL : Sablo-argilo-limoneux / ALS : Argilo-limono-sableux</p> <p>LSA : Limono-sablo-argileux / LAS : Limono-argilo-sableux</p>	<p><b>Classes GEPPA :</b> IVd</p> <p>Va / Vb / Vc / Vd</p> <p>Vlc / Vld</p> <p>Ha / Hb</p> <p>cas particulier</p> <p>autre (autre sol non humide)</p>

LOT	ID_SONDAGE	ID_HABITAT	DATE	OPÉRATEURS
2	CAP_SP_0288	CAP_HABNZH_0435	20240213	Pierre BOUSCARY ; Clément BONNO
METEO	COMMUNE	DEPARTEMENT	COORDONNEES GPS (EPSG : 4326)	
-	CAPTIEUX	GIRONDE	44.20693443981024,-0.2420330271318384	

UCS (RRP)	62 - LANDE HUMIDE
-----------	-------------------

HORIZON	PROFONDEUR (cm)	TEXTURE	COULEUR	TRAITS	COMMENTAIRE
HZ1	0-55	S	Gris-noir		
HZ2	55-60	S	Gris-marron		
HZ3					
HZ4					
HZ5					
HZ6					

CAUSE DE L'ARRÊT	RÉSULTAT	CLASSE GEPPA	NAPPE (cm)	CAS PARTICULIER
Profondeur suffisante atteinte	Non conclusif	cas particulier	35	PODZOSOL

PODZOSOL HUMIQUE

PHOTOS	
CONTEXTE	APRÈS SONDAGE
PROFIL DU SONDAGE	
<p><b>TEXTURES :</b></p> <p>A : Argileuse / L : Limoneuse / S : Sableux</p> <p>AL : Argilo-limoneuse / AS : Argilo-sableux</p> <p>LA : Limono-argileuse / LS : Limono-sableux</p> <p>SA : Sablo-argileux / SL : Sablo-limoneux</p> <p>SAL : Sablo-argilo-limoneux / ALS : Argilo-limono-sableux</p> <p>LSA : Limono-sablo-argileux / LAS : Limono-argilo-sableux</p>	<p><b>Classes GEPPA :</b> IVd</p> <p>Va / Vb / Vc / Vd</p> <p>Vlc / Vld</p> <p>Ha / Hb</p> <p>cas particulier</p> <p>autre (autre sol non humide)</p>

LOT	ID_SONDAGE	ID_HABITAT	DATE	OPÉRATEURS
2	CAP_SP_0289	CAP_HABNZH_0440	20240213	Pierre BOUSCARY ; Clément BONNO
METEO	COMMUNE	DEPARTEMENT	COORDONNEES GPS (EPSG : 4326)	
-	CAPTIEUX	GIRONDE	44.207706950214714,-0.2418162787584056	


UCS (RRP)	62 - LANDE HUMIDE
-----------	-------------------

HORIZON	PROFONDEUR (cm)	TEXTURE	COULEUR	TRAITS	COMMENTAIRE
HZ1	0-60	S	Gris-noir		
HZ2					
HZ3					
HZ4					
HZ5					
HZ6					

CAUSE DE L'ARRÊT	RÉSULTAT	CLASSE GEPPA	NAPPE (cm)	CAS PARTICULIER
Profondeur suffisante atteinte	Non conclusif	cas particulier	-	PODZOSOL

PODZOSOL HUMIQUE

PHOTOS



<p>TEXTURES :</p> <p>A : Argileuse / L : Limoneuse / S : Sableux</p> <p>AL : Argilo-limoneuse / AS : Argilo-sableux</p> <p>LA : Limono-argileuse / LS : Limono-sableux</p> <p>SA : Sablo-argileux / SL : Sablo-limoneux</p> <p>SAL : Sablo-argilo-limoneux / ALS : Argilo-limono-sableux</p> <p>LSA : Limono-sablo-argileux / LAS : Limono-argilo-sableux</p>	<p>Classes GEPPA : IVd</p> <p>Va / Vb / Vc / Vd</p> <p>Vlc / Vld</p> <p>Ha / Hb</p>	<p>cas particulier</p> <p>autre (autre sol non humide)</p>
---	---	--

LOT	ID_SONDAGE	ID_HABITAT	DATE	OPÉRATEURS
2	CAP_SP_0290	CAP_HABNZH_0440	20240213	Pierre BOUSCARY ; Clément BONNO
METEO	COMMUNE	DEPARTEMENT	COORDONNEES GPS (EPSG : 4326)	
-	CAPTIEUX	GIRONDE	44.207993616026044,-0.2422220132345549	


UCS (RRP)	62 - LANDE HUMIDE
-----------	-------------------

HORIZON	PROFONDEUR (cm)	TEXTURE	COULEUR	TRAITS	COMMENTAIRE
HZ1	0-60	S	Gris-noir		
HZ2					
HZ3					
HZ4					
HZ5					
HZ6					

CAUSE DE L'ARRÊT	RÉSULTAT	CLASSE GEPPA	NAPPE (cm)	CAS PARTICULIER
Profondeur suffisante atteinte	Non conclusif	cas particulier	45	PODZOSOL

PODZOSOL HUMIQUE

PHOTOS



<p>TEXTURES :</p> <p>A : Argileuse / L : Limoneuse / S : Sableux</p> <p>AL : Argilo-limoneuse / AS : Argilo-sableux</p> <p>LA : Limono-argileuse / LS : Limono-sableux</p> <p>SA : Sablo-argileux / SL : Sablo-limoneux</p> <p>SAL : Sablo-argilo-limoneux / ALS : Argilo-limono-sableux</p> <p>LSA : Limono-sablo-argileux / LAS : Limono-argilo-sableux</p>	<p>Classes GEPPA : IVd</p> <p>Va / Vb / Vc / Vd</p> <p>Vlc / Vld</p> <p>Ha / Hb</p>	<p>cas particulier</p> <p>autre (autre sol non humide)</p>
---	---	--

LOT	ID_SONDAGE	ID_HABITAT	DATE	OPÉRATEURS
2	CAP_SP_0291	CAP_HABNZH_0440	20240213	Pierre BOUSCARY ; Clément BONNO
METEO	COMMUNE	DEPARTEMENT	COORDONNEES GPS (EPSG : 4326)	
-	CAPTIEUX	GIRONDE	44.20851982110649,-0.2415660861466415	

UCS (RRP)	62 - LANDE HUMIDE
-----------	-------------------

HORIZON	PROFONDEUR (cm)	TEXTURE	COULEUR	TRAITS	COMMENTAIRE
HZ1	0-60	S	Gris-noir		
HZ2					
HZ3					
HZ4					
HZ5					
HZ6					

CAUSE DE L'ARRÊT	RÉSULTAT	CLASSE GEPPA	NAPPE (cm)	CAS PARTICULIER
Profondeur suffisante atteinte	Non conclusif	cas particulier	40	PODZOSOL

PODZOSOL HUMIQUE

PHOTOS



<p>TEXTURES :</p> <p>A : Argileuse / L : Limoneuse / S : Sableux</p> <p>AL : Argilo-limoneuse / AS : Argilo-sableux</p> <p>LA : Limono-argileuse / LS : Limono-sableux</p> <p>SA : Sablo-argileux / SL : Sablo-limoneux</p> <p>SAL : Sablo-argilo-limoneux / ALS : Argilo-limono-sableux</p> <p>LSA : Limono-sablo-argileux / LAS : Limono-argilo-sableux</p>	<p>Classes GEPPA : IVd</p> <p>Va / Vb / Vc / Vd</p> <p>Vlc / Vld</p> <p>Ha / Hb</p>	<p>cas particulier</p> <p>autre (autre sol non humide)</p>
---	---	--

LOT	ID_SONDAGE	ID_HABITAT	DATE	OPÉRATEURS
2	CAP_SP_0292	CAP_HABNZH_0440	20240213	Pierre BOUSCARY ; Clément BONNO
METEO	COMMUNE	DEPARTEMENT	COORDONNEES GPS (EPSG : 4326)	
-	CAPTIEUX	GIRONDE	44.20845644325889,-0.2424125158573403	


UCS (RRP)	62 - LANDE HUMIDE
-----------	-------------------

HORIZON	PROFONDEUR (cm)	TEXTURE	COULEUR	TRAITS	COMMENTAIRE
HZ1	0-55	S	Gris-noir		
HZ2	55-60	S	Brun-noir		
HZ3					
HZ4					
HZ5					
HZ6					

CAUSE DE L'ARRÊT	RÉSULTAT	CLASSE GEPPA	NAPPE (cm)	CAS PARTICULIER
Profondeur suffisante atteinte	Non conclusif	cas particulier	40	PODZOSOL

PODZOSOL HUMIQUE

PHOTOS



<p>TEXTURES :</p> <p>A : Argileuse / L : Limoneuse / S : Sableux</p> <p>AL : Argilo-limoneuse / AS : Argilo-sableux</p> <p>LA : Limono-argileuse / LS : Limono-sableux</p> <p>SA : Sablo-argileux / SL : Sablo-limoneux</p> <p>SAL : Sablo-argilo-limoneux / ALS : Argilo-limono-sableux</p> <p>LSA : Limono-sablo-argileux / LAS : Limono-argilo-sableux</p>	<p>Classes GEPPA : IVd</p> <p>Va / Vb / Vc / Vd</p> <p>Vlc / Vld</p> <p>Ha / Hb</p>	<p>cas particulier</p> <p>autre (autre sol non humide)</p>
---	---	--





LOT	ID_SONDAGE	ID_HABITAT	DATE	OPÉRATEURS
2	CAP_SP_0293	CAP_HABNZH_0434	20240213	Pierre BOUSCARY ; Clément BONNO
METEO	COMMUNE	DEPARTEMENT	COORDONNEES GPS (EPSG : 4326)	
-	CAPTIEUX	GIRONDE	44.20905755234277,-0.24215620331749785	

UCS (RRP)	62 - LANDE HUMIDE
-----------	-------------------

HORIZON	PROFONDEUR (cm)	TEXTURE	COULEUR	TRAITS	COMMENTAIRE
HZ1	0-45	S	Gris-noir		
HZ2	45-50	S	Brun-noir		
HZ3					
HZ4					
HZ5					
HZ6					

CAUSE DE L'ARRÊT	RÉSULTAT	CLASSE GEPPA	NAPPE (cm)	CAS PARTICULIER
Horizon BP induré atteint	Non conclusif	cas particulier	-	PODZOSOL

PODZOSOL HUMO-DURIQUE

PHOTOS	
CONTEXTE	APRÈS SONDAGE
	
PROFIL DU SONDAGE	
	
<b>TEXTURES :</b> A : Argileuse / L : Limoneuse / S : Sableux AL : Argilo-limoneuse / AS : Argilo-sableux LA : Limono-argileuse / LS : Limono-sableux SA : Sablo-argileux / SL : Sablo-limoneux SAL : Sablo-argilo-limoneux / ALS : Argilo-limono-sableux LSA : Limono-sablo-argileux / LAS : Limono-argilo-sableux	<b>Classes GEPPA :</b> IVd Va / Vb / Vc / Vd Vlc / Vld Ha / Hb cas particulier autre (autre sol non humide)

LOT	ID_SONDAGE	ID_HABITAT	DATE	OPÉRATEURS
2	CAP_SP_0294	CAP_HABNZH_0332	20240213	Pierre BOUSCARY ; Clément BONNO
METEO	COMMUNE	DEPARTEMENT	COORDONNEES GPS (EPSG : 4326)	
-	CAPTIEUX	GIRONDE	44.217374279865126,-0.24011133034494553	

UCS (RRP)	62 - LANDE HUMIDE
-----------	-------------------

HORIZON	PROFONDEUR (cm)	TEXTURE	COULEUR	TRAITS	COMMENTAIRE
HZ1	0-15	S	Gris-noir		
HZ2	15-48	S	Gris		
HZ3	48-50	S	Gris-marron		
HZ4					
HZ5					
HZ6					

CAUSE DE L'ARRÊT	RÉSULTAT	CLASSE GEPPA	NAPPE (cm)	CAS PARTICULIER
Horizon BP induré atteint	Non conclusif	cas particulier	15	PODZOSOL

PODZOSOL HUMO-DURIQUE

PHOTOS	
CONTEXTE	APRÈS SONDAGE
	
PROFIL DU SONDAGE	
	
<b>TEXTURES :</b> A : Argileuse / L : Limoneuse / S : Sableux AL : Argilo-limoneuse / AS : Argilo-sableux LA : Limono-argileuse / LS : Limono-sableux SA : Sablo-argileux / SL : Sablo-limoneux SAL : Sablo-argilo-limoneux / ALS : Argilo-limono-sableux LSA : Limono-sablo-argileux / LAS : Limono-argilo-sableux	<b>Classes GEPPA :</b> IVd Va / Vb / Vc / Vd Vlc / Vld Ha / Hb cas particulier autre (autre sol non humide)





LOT	ID_SONDAGE	ID_HABITAT	DATE	OPÉRATEURS
2	CAP_SP_0295	CAP_HABNZH_0332	20240213	Pierre BOUSCARY ; Clément BONNO
METEO	COMMUNE	DEPARTEMENT	COORDONNEES GPS (EPSG : 4326)	
-	CAPTIEUX	GIRONDE	44.21653265920216,-0.24007151996403345	

UCS (RRP)	62 - LANDE HUMIDE
-----------	-------------------

HORIZON	PROFONDEUR (cm)	TEXTURE	COULEUR	TRAITS	COMMENTAIRE
HZ1	0-25	S	Gris		
HZ2	25-30	S	Noir		
HZ3					
HZ4					
HZ5					
HZ6					

CAUSE DE L'ARRÊT	RÉSULTAT	CLASSE GEPPA	NAPPE (cm)	CAS PARTICULIER
Horizon BP induré atteint	Non conclusif	cas particulier	20	PODZOSOL

PODZOSOL HUMO-DURIQUE

PHOTOS	
CONTEXTE	APRÈS SONDAGE
	
PROFIL DU SONDAGE	
	
<p><b>TEXTURES :</b></p> <ul style="list-style-type: none"> <li>A : Argileuse / L : Limoneuse / S : Sableux</li> <li>AL : Argilo-limoneuse / AS : Argilo-sableux</li> <li>LA : Limono-argileuse / LS : Limono-sableux</li> <li>SA : Sablo-argileux / SL : Sablo-limoneux</li> <li>SAL : Sablo-argilo-limoneux / ALS : Argilo-limono-sableux</li> <li>LSA : Limono-sablo-argileux / LAS : Limono-argilo-sableux</li> </ul>	<p><b>Classes GEPPA :</b> IVd</p> <p>Va / Vb / Vc / Vd</p> <p>Vlc / Vld</p> <p>Ha / Hb</p> <p>cas particulier autre (autre sol non humide)</p>





LOT	ID_SONDAGE	ID_HABITAT	DATE	OPÉRATEURS
2	CAP_SP_0296	CAP_HABNZH_0329	20240213	Pierre BOUSCARY ; Clément BONNO
METEO	COMMUNE	DEPARTEMENT	COORDONNEES GPS (EPSG : 4326)	
-	CAPTIEUX	GIRONDE	44.21474974610859,-0.24250433926168682	

UCS (RRP)	62 - LANDE HUMIDE
-----------	-------------------

HORIZON	PROFONDEUR (cm)	TEXTURE	COULEUR	TRAITS	COMMENTAIRE
HZ1	0-45	S	Noir		
HZ2					
HZ3					
HZ4					
HZ5					
HZ6					

CAUSE DE L'ARRÊT	RÉSULTAT	CLASSE GEPPA	NAPPE (cm)	CAS PARTICULIER
Horizon BP induré atteint	Non conclusif	cas particulier	25	PODZOSOL

PODZOSOL HUMO-DURIQUE

PHOTOS	
CONTEXTE	APRÈS SONDAGE
	
PROFIL DU SONDAGE	
	
<p><b>TEXTURES :</b></p> <ul style="list-style-type: none"> <li>A : Argileuse / L : Limoneuse / S : Sableux</li> <li>AL : Argilo-limoneuse / AS : Argilo-sableux</li> <li>LA : Limono-argileuse / LS : Limono-sableux</li> <li>SA : Sablo-argileux / SL : Sablo-limoneux</li> <li>SAL : Sablo-argilo-limoneux / ALS : Argilo-limono-sableux</li> <li>LSA : Limono-sablo-argileux / LAS : Limono-argilo-sableux</li> </ul>	<p><b>Classes GEPPA :</b> IVd</p> <p>Va / Vb / Vc / Vd</p> <p>Vlc / Vld</p> <p>Ha / Hb</p> <p>cas particulier autre (autre sol non humide)</p>




LOT	ID_SONDAGE	ID_HABITAT	DATE	OPÉRATEURS
2	CAP_SP_0297	CAP_HABNZH_0329	20240213	Pierre BOUSCARY ; Clément BONNO
METEO	COMMUNE	DEPARTEMENT	COORDONNEES GPS (EPSG : 4326)	
-	CAPTIEUX	GIRONDE	44.21534128512465,-0.24273798003570918	

UCS (RRP)	62 - LANDE HUMIDE
-----------	-------------------

HORIZON	PROFONDEUR (cm)	TEXTURE	COULEUR	TRAITS	COMMENTAIRE
HZ1	0-10	S	Gris-noir		
HZ2	10-35	S	Noir		
HZ3	35-50	S	Gris-marron		
HZ4					
HZ5					
HZ6					

CAUSE DE L'ARRÊT	RÉSULTAT	CLASSE GEPPA	NAPPE (cm)	CAS PARTICULIER
Trop fluant ou bouillant	Non conclusif	cas particulier	20	PODZOSOL

PODZOSOL HUMIQUE

PHOTOS	
CONTEXTE	APRÈS SONDAGE
	
PROFIL DU SONDAGE	
	
<p><b>TEXTURES :</b></p> <ul style="list-style-type: none"> <li>A : Argileuse / L : Limoneuse / S : Sableux</li> <li>AL : Argilo-limoneuse / AS : Argilo-sableux</li> <li>LA : Limono-argileuse / LS : Limono-sableux</li> <li>SA : Sablo-argileux / SL : Sablo-limoneux</li> <li>SAL : Sablo-argilo-limoneux / ALS : Argilo-limono-sableux</li> <li>LSA : Limono-sablo-argileux / LAS : Limono-argilo-sableux</li> </ul>	<p><b>Classes GEPPA :</b> IVd</p> <p>Va / Vb / Vc / Vd</p> <p>Vlc / Vld</p> <p>Ha / Hb</p> <p>cas particulier autre (autre sol non humide)</p>

LOT	ID_SONDAGE	ID_HABITAT	DATE	OPÉRATEURS
2	CAP_SP_0298	CAP_HABNZH_0329	20240213	Pierre BOUSCARY ; Clément BONNO
METEO	COMMUNE	DEPARTEMENT	COORDONNEES GPS (EPSG : 4326)	
-	CAPTIEUX	GIRONDE	44.21585649746315,-0.2420402406921519	

UCS (RRP)	62 - LANDE HUMIDE
-----------	-------------------

HORIZON	PROFONDEUR (cm)	TEXTURE	COULEUR	TRAITS	COMMENTAIRE
HZ1	0-50	S	Gris		
HZ2	50-60	S	Gris-marron		
HZ3					
HZ4					
HZ5					
HZ6					

CAUSE DE L'ARRÊT	RÉSULTAT	CLASSE GEPPA	NAPPE (cm)	CAS PARTICULIER
Trop fluant ou bouillant	Non conclusif	cas particulier	30	PODZOSOL

PODZOSOL HUMIQUE

PHOTOS	
CONTEXTE	APRÈS SONDAGE
	
PROFIL DU SONDAGE	
	
<p><b>TEXTURES :</b></p> <ul style="list-style-type: none"> <li>A : Argileuse / L : Limoneuse / S : Sableux</li> <li>AL : Argilo-limoneuse / AS : Argilo-sableux</li> <li>LA : Limono-argileuse / LS : Limono-sableux</li> <li>SA : Sablo-argileux / SL : Sablo-limoneux</li> <li>SAL : Sablo-argilo-limoneux / ALS : Argilo-limono-sableux</li> <li>LSA : Limono-sablo-argileux / LAS : Limono-argilo-sableux</li> </ul>	<p><b>Classes GEPPA :</b> IVd</p> <p>Va / Vb / Vc / Vd</p> <p>Vlc / Vld</p> <p>Ha / Hb</p> <p>cas particulier autre (autre sol non humide)</p>

LOT	ID_SONDAGE	ID_HABITAT	DATE	OPÉRATEURS
2	CAP_SP_0299	CAP_HABNZH_0329	20240213	Pierre BOUSCARY ; Clément BONNO
METEO	COMMUNE	DEPARTEMENT	COORDONNEES GPS (EPSG : 4326)	
-	CAPTIEUX	GIRONDE	44.2160887361658,-0.24269088226984567	

UCS (RRP)	62 - LANDE HUMIDE
-----------	-------------------

HORIZON	PROFONDEUR (cm)	TEXTURE	COULEUR	TRAITS	COMMENTAIRE
HZ1	0-30	S	Gris-noir		
HZ2	30-35	S	Gris-marron		
HZ3					
HZ4					
HZ5					
HZ6					

CAUSE DE L'ARRÊT	RÉSULTAT	CLASSE GEPPA	NAPPE (cm)	CAS PARTICULIER
Horizon BP induré atteint	Non conclusif	cas particulier	10	PODZOSOL

PODZOSOL HUMO-DURIQUE

PHOTOS	
CONTEXTE	APRÈS SONDAGE
	
PROFIL DU SONDAGE	
	
<b>TEXTURES :</b> A : Argileuse / L : Limoneuse / S : Sableux AL : Argilo-limoneuse / AS : Argilo-sableux LA : Limono-argileuse / LS : Limono-sableux SA : Sablo-argileux / SL : Sablo-limoneux SAL : Sablo-argilo-limoneux / ALS : Argilo-limono-sableux LSA : Limono-sablo-argileux / LAS : Limono-argilo-sableux	<b>Classes GEPPA :</b> IVd Va / Vb / Vc / Vd Vlc / Vld Ha / Hb cas particulier autre (autre sol non humide)

LOT	ID_SONDAGE	ID_HABITAT	DATE	OPÉRATEURS
2	CAP_SP_0300	CAP_HABNZH_0329	20240213	Pierre BOUSCARY ; Clément BONNO
METEO	COMMUNE	DEPARTEMENT	COORDONNEES GPS (EPSG : 4326)	
-	CAPTIEUX	GIRONDE	44.21660008068844,-0.24226394091457007	

UCS (RRP)	62 - LANDE HUMIDE
-----------	-------------------

HORIZON	PROFONDEUR (cm)	TEXTURE	COULEUR	TRAITS	COMMENTAIRE
HZ1	0-50	S	Gris-noir		
HZ2	50-55	S	Gris-marron		
HZ3					
HZ4					
HZ5					
HZ6					

CAUSE DE L'ARRÊT	RÉSULTAT	CLASSE GEPPA	NAPPE (cm)	CAS PARTICULIER
Horizon BP induré atteint	Non conclusif	cas particulier	30	PODZOSOL

PODZOSOL HUMO-DURIQUE

PHOTOS	
CONTEXTE	APRÈS SONDAGE
	
PROFIL DU SONDAGE	
	
<b>TEXTURES :</b> A : Argileuse / L : Limoneuse / S : Sableux AL : Argilo-limoneuse / AS : Argilo-sableux LA : Limono-argileuse / LS : Limono-sableux SA : Sablo-argileux / SL : Sablo-limoneux SAL : Sablo-argilo-limoneux / ALS : Argilo-limono-sableux LSA : Limono-sablo-argileux / LAS : Limono-argilo-sableux	<b>Classes GEPPA :</b> IVd Va / Vb / Vc / Vd Vlc / Vld Ha / Hb cas particulier autre (autre sol non humide)

LOT	ID_SONDAGE	ID_HABITAT	DATE	OPÉRATEURS
2	CAP_SP_0301	CAP_HABNZH_0329	20240213	Pierre BOUSCARY ; Clément BONNO
METEO	COMMUNE	DEPARTEMENT	COORDONNEES GPS (EPSG : 4326)	
-	CAPTIEUX	GIRONDE	44.21680557254661,-0.241701285026394	

UCS (RRP)	62 - LANDE HUMIDE
-----------	-------------------

HORIZON	PROFONDEUR (cm)	TEXTURE	COULEUR	TRAITS	COMMENTAIRE
HZ1	0-45	S	Gris-noir		
HZ2	45-65	S	Gris-marron		
HZ3					
HZ4					
HZ5					
HZ6					

CAUSE DE L'ARRÊT	RÉSULTAT	CLASSE GEPPA	NAPPE (cm)	CAS PARTICULIER
Profondeur suffisante atteinte	Non conclusif	cas particulier	35	PODZOSOL

PODZOSOL HUMIQUE

PHOTOS	
CONTEXTE	APRÈS SONDAGE
PROFIL DU SONDAGE	
<p><b>TEXTURES :</b></p> <ul style="list-style-type: none"> <li>A : Argileuse / L : Limoneuse / S : Sableux</li> <li>AL : Argilo-limoneuse / AS : Argilo-sableux</li> <li>LA : Limono-argileuse / LS : Limono-sableux</li> <li>SA : Sablo-argileux / SL : Sablo-limoneux</li> <li>SAL : Sablo-argilo-limoneux / ALS : Argilo-limono-sableux</li> <li>LSA : Limono-sablo-argileux / LAS : Limono-argilo-sableux</li> </ul>	<p><b>Classes GEPPA :</b> IVd</p> <p>Va / Vb / Vc / Vd</p> <p>Vlc / Vld</p> <p>Ha / Hb</p> <p>cas particulier autre (autre sol non humide)</p>

LOT	ID_SONDAGE	ID_HABITAT	DATE	OPÉRATEURS
2	CAP_SP_0302	CAP_HABNZH_0329	20240213	Pierre BOUSCARY ; Clément BONNO
METEO	COMMUNE	DEPARTEMENT	COORDONNEES GPS (EPSG : 4326)	
-	CAPTIEUX	GIRONDE	44.217414996004564,-0.24131581950624145	

UCS (RRP)	62 - LANDE HUMIDE
-----------	-------------------

HORIZON	PROFONDEUR (cm)	TEXTURE	COULEUR	TRAITS	COMMENTAIRE
HZ1	0-40	S	Gris-noir		
HZ2	40-65	S	Gris		
HZ3					
HZ4					
HZ5					
HZ6					

CAUSE DE L'ARRÊT	RÉSULTAT	CLASSE GEPPA	NAPPE (cm)	CAS PARTICULIER
Profondeur suffisante atteinte	Non conclusif	cas particulier	40	PODZOSOL

PODZOSOL HUMO-DURIQUE

PHOTOS	
CONTEXTE	APRÈS SONDAGE
PROFIL DU SONDAGE	
<p><b>TEXTURES :</b></p> <ul style="list-style-type: none"> <li>A : Argileuse / L : Limoneuse / S : Sableux</li> <li>AL : Argilo-limoneuse / AS : Argilo-sableux</li> <li>LA : Limono-argileuse / LS : Limono-sableux</li> <li>SA : Sablo-argileux / SL : Sablo-limoneux</li> <li>SAL : Sablo-argilo-limoneux / ALS : Argilo-limono-sableux</li> <li>LSA : Limono-sablo-argileux / LAS : Limono-argilo-sableux</li> </ul>	<p><b>Classes GEPPA :</b> IVd</p> <p>Va / Vb / Vc / Vd</p> <p>Vlc / Vld</p> <p>Ha / Hb</p> <p>cas particulier autre (autre sol non humide)</p>

LOT	ID_SONDAGE	ID_HABITAT	DATE	OPÉRATEURS
2	CAP_SP_0303	CAP_HABNZH_0429	20240213	Pierre BOUSCARY ; Clément BONNO
METEO	COMMUNE	DEPARTEMENT	COORDONNEES GPS (EPSG : 4326)	
-	CAPTIEUX	GIRONDE	44.21729551027418,-0.24299537471919472	

UCS (RRP)	62 - LANDE HUMIDE
-----------	-------------------

HORIZON	PROFONDEUR (cm)	TEXTURE	COULEUR	TRAITS	COMMENTAIRE
HZ1	0-40	S	Gris-noir		
HZ2	40-60	S	Gris-marron		
HZ3					
HZ4					
HZ5					
HZ6					

CAUSE DE L'ARRÊT	RÉSULTAT	CLASSE GEPPA	NAPPE (cm)	CAS PARTICULIER
Profondeur suffisante atteinte	Non conclusif	cas particulier	25	PODZOSOL

PODZOSOL HUMIQUE

PHOTOS	
CONTEXTE	APRÈS SONDAGE
PROFIL DU SONDAGE	
<p>TEXTURES :</p> <ul style="list-style-type: none"> <li>A : Argileuse / L : Limoneuse / S : Sableux</li> <li>AL : Argilo-limoneuse / AS : Argilo-sableux</li> <li>LA : Limono-argileuse / LS : Limono-sableux</li> <li>SA : Sablo-argileux / SL : Sablo-limoneux</li> <li>SAL : Sablo-argilo-limoneux / ALS : Argilo-limono-sableux</li> <li>LSA : Limono-sablo-argileux / LAS : Limono-argilo-sableux</li> </ul>	<p>Classes GEPPA : IVd</p> <p>Va / Vb / Vc / Vd</p> <p>Vlc / Vld</p> <p>Ha / Hb</p> <p>cas particulier</p> <p>autre (autre sol non humide)</p>

LOT	ID_SONDAGE	ID_HABITAT	DATE	OPÉRATEURS
2	CAP_SP_0304	CAP_HABNZH_0429	20240213	Pierre BOUSCARY ; Clément BONNO
METEO	COMMUNE	DEPARTEMENT	COORDONNEES GPS (EPSG : 4326)	
-	CAPTIEUX	GIRONDE	44.21775533644507,-0.24323073639911397	

UCS (RRP)	62 - LANDE HUMIDE
-----------	-------------------

HORIZON	PROFONDEUR (cm)	TEXTURE	COULEUR	TRAITS	COMMENTAIRE
HZ1	0-40	S	Noir		
HZ2	40-50	S	Brun-noir		
HZ3					
HZ4					
HZ5					
HZ6					

CAUSE DE L'ARRÊT	RÉSULTAT	CLASSE GEPPA	NAPPE (cm)	CAS PARTICULIER
Horizon BP induré atteint	Non conclusif	cas particulier	20	PODZOSOL

PODZOSOL HUMO-DURIQUE

PHOTOS	
CONTEXTE	APRÈS SONDAGE
PROFIL DU SONDAGE	
<p>TEXTURES :</p> <ul style="list-style-type: none"> <li>A : Argileuse / L : Limoneuse / S : Sableux</li> <li>AL : Argilo-limoneuse / AS : Argilo-sableux</li> <li>LA : Limono-argileuse / LS : Limono-sableux</li> <li>SA : Sablo-argileux / SL : Sablo-limoneux</li> <li>SAL : Sablo-argilo-limoneux / ALS : Argilo-limono-sableux</li> <li>LSA : Limono-sablo-argileux / LAS : Limono-argilo-sableux</li> </ul>	<p>Classes GEPPA : IVd</p> <p>Va / Vb / Vc / Vd</p> <p>Vlc / Vld</p> <p>Ha / Hb</p> <p>cas particulier</p> <p>autre (autre sol non humide)</p>




LOT	ID_SONDAGE	ID_HABITAT	DATE	OPÉRATEURS
2	CAP_SP_0305	CAP_HABNZH_0429	20240213	Pierre BOUSCARY ; Clément BONNO
METEO	COMMUNE	DEPARTEMENT	COORDONNEES GPS (EPSG : 4326)	
-	CAPTIEUX	GIRONDE	44.21832745640742,-0.24233493172923873	

UCS (RRP)	62 - LANDE HUMIDE
-----------	-------------------

HORIZON	PROFONDEUR (cm)	TEXTURE	COULEUR	TRAITS	COMMENTAIRE
HZ1	0-20	S	Noir		
HZ2	20-30	S	Brun-noir		
HZ3					
HZ4					
HZ5					
HZ6					

CAUSE DE L'ARRÊT	RÉSULTAT	CLASSE GEPPA	NAPPE (cm)	CAS PARTICULIER
Horizon BP induré atteint	Non conclusif	cas particulier	20	PODZOSOL

PODZOSOL HUMO-DURIQUE

PHOTOS	
CONTEXTE	APRÈS SONDAGE
	
PROFIL DU SONDAGE	
	
<p><b>TEXTURES :</b></p> <ul style="list-style-type: none"> <li>A : Argileuse / L : Limoneuse / S : Sableux</li> <li>AL : Argilo-limoneuse / AS : Argilo-sableux</li> <li>LA : Limono-argileuse / LS : Limono-sableux</li> <li>SA : Sablo-argileux / SL : Sablo-limoneux</li> <li>SAL : Sablo-argilo-limoneux / ALS : Argilo-limono-sableux</li> <li>LSA : Limono-sablo-argileux / LAS : Limono-argilo-sableux</li> </ul>	<p><b>Classes GEPPA :</b> IVd</p> <p>Va / Vb / Vc / Vd</p> <p>Vlc / Vld</p> <p>Ha / Hb</p> <p>cas particulier autre (autre sol non humide)</p>




LOT	ID_SONDAGE	ID_HABITAT	DATE	OPÉRATEURS
2	CAP_SP_0306	CAP_HABNZH_0429	20240213	Pierre BOUSCARY ; Clément BONNO
METEO	COMMUNE	DEPARTEMENT	COORDONNEES GPS (EPSG : 4326)	
-	CAPTIEUX	GIRONDE	44.218066848834575,-0.24173305177143467	

UCS (RRP)	62 - LANDE HUMIDE
-----------	-------------------

HORIZON	PROFONDEUR (cm)	TEXTURE	COULEUR	TRAITS	COMMENTAIRE
HZ1	0-30	S	Noir		
HZ2	30-35	S	Brun-noir		
HZ3					
HZ4					
HZ5					
HZ6					

CAUSE DE L'ARRÊT	RÉSULTAT	CLASSE GEPPA	NAPPE (cm)	CAS PARTICULIER
Horizon BP induré atteint	Non conclusif	cas particulier	30	PODZOSOL

PODZOSOL HUMO-DURIQUE

PHOTOS	
CONTEXTE	APRÈS SONDAGE
	
PROFIL DU SONDAGE	
	
<p><b>TEXTURES :</b></p> <ul style="list-style-type: none"> <li>A : Argileuse / L : Limoneuse / S : Sableux</li> <li>AL : Argilo-limoneuse / AS : Argilo-sableux</li> <li>LA : Limono-argileuse / LS : Limono-sableux</li> <li>SA : Sablo-argileux / SL : Sablo-limoneux</li> <li>SAL : Sablo-argilo-limoneux / ALS : Argilo-limono-sableux</li> <li>LSA : Limono-sablo-argileux / LAS : Limono-argilo-sableux</li> </ul>	<p><b>Classes GEPPA :</b> IVd</p> <p>Va / Vb / Vc / Vd</p> <p>Vlc / Vld</p> <p>Ha / Hb</p> <p>cas particulier autre (autre sol non humide)</p>

LOT	ID_SONDAGE	ID_HABITAT	DATE	OPÉRATEURS
2	CAP_SP_0307	CAP_HABNZH_0379	20240213	Pierre BOUSCARY ; Clément BONNO
METEO	COMMUNE	DEPARTEMENT	COORDONNEES GPS (EPSG : 4326)	
-	CAPTIEUX	GIRONDE	44.26114615922824,-0.23176968983451454	


UCS (RRP)	62 - LANDE HUMIDE
-----------	-------------------

HORIZON	PROFONDEUR (cm)	TEXTURE	COULEUR	TRAITS	COMMENTAIRE
HZ1	0-50	S	Noir		
HZ2	50-60	S	Gris-marron		
HZ3					
HZ4					
HZ5					
HZ6					

CAUSE DE L'ARRÊT	RÉSULTAT	CLASSE GEPPA	NAPPE (cm)	CAS PARTICULIER
Profondeur suffisante atteinte	Non conclusif	cas particulier	45	PODZOSOL

PODZOSOL HUMIQUE

PHOTOS



<p>TEXTURES :</p> <p>A : Argileuse / L : Limoneuse / S : Sableux</p> <p>AL : Argilo-limoneuse / AS : Argilo-sableux</p> <p>LA : Limono-argileuse / LS : Limono-sableux</p> <p>SA : Sablo-argileux / SL : Sablo-limoneux</p> <p>SAL : Sablo-argilo-limoneux / ALS : Argilo-limono-sableux</p> <p>LSA : Limono-sablo-argileux / LAS : Limono-argilo-sableux</p>	<p>Classes GEPPA : IVd</p> <p>Va / Vb / Vc / Vd</p> <p>Vlc / Vld</p> <p>Ha / Hb</p>	<p>cas particulier</p> <p>autre (autre sol non humide)</p>
---	---	--

LOT	ID_SONDAGE	ID_HABITAT	DATE	OPÉRATEURS
2	CAP_SP_0308	CAP_HABNZH_0379	20240213	Pierre BOUSCARY ; Clément BONNO
METEO	COMMUNE	DEPARTEMENT	COORDONNEES GPS (EPSG : 4326)	
-	CAPTIEUX	GIRONDE	44.2611439416802,-0.23068383294103564	


UCS (RRP)	62 - LANDE HUMIDE
-----------	-------------------

HORIZON	PROFONDEUR (cm)	TEXTURE	COULEUR	TRAITS	COMMENTAIRE
HZ1	0-50	S	Noir		
HZ2	50-60	S	Brun-noir		
HZ3					
HZ4					
HZ5					
HZ6					

CAUSE DE L'ARRÊT	RÉSULTAT	CLASSE GEPPA	NAPPE (cm)	CAS PARTICULIER
Horizon BP induré atteint	Non conclusif	cas particulier	45	PODZOSOL

PODZOSOL HUMO-DURIQUE

PHOTOS



<p>TEXTURES :</p> <p>A : Argileuse / L : Limoneuse / S : Sableux</p> <p>AL : Argilo-limoneuse / AS : Argilo-sableux</p> <p>LA : Limono-argileuse / LS : Limono-sableux</p> <p>SA : Sablo-argileux / SL : Sablo-limoneux</p> <p>SAL : Sablo-argilo-limoneux / ALS : Argilo-limono-sableux</p> <p>LSA : Limono-sablo-argileux / LAS : Limono-argilo-sableux</p>	<p>Classes GEPPA : IVd</p> <p>Va / Vb / Vc / Vd</p> <p>Vlc / Vld</p> <p>Ha / Hb</p>	<p>cas particulier</p> <p>autre (autre sol non humide)</p>
---	---	--

LOT	ID_SONDAGE	ID_HABITAT	DATE	OPÉRATEURS
2	CAP_SP_0309	CAP_HABNZH_0379	20240213	Pierre BOUSCARY ; Clément BONNO
METEO	COMMUNE	DEPARTEMENT	COORDONNEES GPS (EPSG : 4326)	
-	CAPTIEUX	GIRONDE	44.260914583105254,-0.22999175103695027	


UCS (RRP)	62 - LANDE HUMIDE
-----------	-------------------

HORIZON	PROFONDEUR (cm)	TEXTURE	COULEUR	TRAITS	COMMENTAIRE
HZ1	0-45	S	Noir		
HZ2	45-60	S	Brun-rouille		
HZ3					
HZ4					
HZ5					
HZ6					

CAUSE DE L'ARRÊT	RÉSULTAT	CLASSE GEPPA	NAPPE (cm)	CAS PARTICULIER
Profondeur suffisante atteinte	Non conclusif	cas particulier	35	PODZOSOL

PODZOSOL HUMIQUE

PHOTOS



<p>TEXTURES :</p> <p>A : Argileuse / L : Limoneuse / S : Sableux</p> <p>AL : Argilo-limoneuse / AS : Argilo-sableux</p> <p>LA : Limono-argileuse / LS : Limono-sableux</p> <p>SA : Sablo-argileux / SL : Sablo-limoneux</p> <p>SAL : Sablo-argilo-limoneux / ALS : Argilo-limono-sableux</p> <p>LSA : Limono-sablo-argileux / LAS : Limono-argilo-sableux</p>	<p>Classes GEPPA : IVd</p> <p>Va / Vb / Vc / Vd</p> <p>Vlc / Vld</p> <p>Ha / Hb</p>	<p>cas particulier</p> <p>autre (autre sol non humide)</p>
---	---	--

LOT	ID_SONDAGE	ID_HABITAT	DATE	OPÉRATEURS
2	CAP_SP_0310	CAP_HABNZH_0379	20240213	Pierre BOUSCARY ; Clément BONNO
METEO	COMMUNE	DEPARTEMENT	COORDONNEES GPS (EPSG : 4326)	
-	CAPTIEUX	GIRONDE	44.260424698722645,-0.23030701035182458	

UCS (RRP)	62 - LANDE HUMIDE
-----------	-------------------

HORIZON	PROFONDEUR (cm)	TEXTURE	COULEUR	TRAITS	COMMENTAIRE
HZ1	0-30	S	Noir		
HZ2	30-60	S	Brun-jaune		
HZ3					
HZ4					
HZ5					
HZ6					

CAUSE DE L'ARRÊT	RÉSULTAT	CLASSE GEPPA	NAPPE (cm)	CAS PARTICULIER
Trop fluant ou bouillant	Non conclusif	cas particulier	5	PODZOSOL

PODZOSOL HUMIQUE

PHOTOS



<p>TEXTURES :</p> <p>A : Argileuse / L : Limoneuse / S : Sableux</p> <p>AL : Argilo-limoneuse / AS : Argilo-sableux</p> <p>LA : Limono-argileuse / LS : Limono-sableux</p> <p>SA : Sablo-argileux / SL : Sablo-limoneux</p> <p>SAL : Sablo-argilo-limoneux / ALS : Argilo-limono-sableux</p> <p>LSA : Limono-sablo-argileux / LAS : Limono-argilo-sableux</p>	<p>Classes GEPPA : IVd</p> <p>Va / Vb / Vc / Vd</p> <p>Vlc / Vld</p> <p>Ha / Hb</p>	<p>cas particulier</p> <p>autre (autre sol non humide)</p>
---	---	--

LOT	ID_SONDAGE	ID_HABITAT	DATE	OPÉRATEURS
2	CAP_SP_0311	CAP_HABNZH_0379	20240213	Pierre BOUSCARY ; Clément BONNO
METEO	COMMUNE	DEPARTEMENT	COORDONNEES GPS (EPSG : 4326)	
-	CAPTIEUX	GIRONDE	44.26053101677167,-0.2312426925629799	


UCS (RRP)	62 - LANDE HUMIDE
-----------	-------------------

HORIZON	PROFONDEUR (cm)	TEXTURE	COULEUR	TRAITS	COMMENTAIRE
HZ1	0-60	S	Noir		
HZ2					
HZ3					
HZ4					
HZ5					
HZ6					

CAUSE DE L'ARRÊT	RÉSULTAT	CLASSE GEPPA	NAPPE (cm)	CAS PARTICULIER
Profondeur suffisante atteinte	Non conclusif	cas particulier	40	PODZOSOL

PODZOSOL HUMIQUE

PHOTOS



<p>TEXTURES :</p> <p>A : Argileuse / L : Limoneuse / S : Sableux</p> <p>AL : Argilo-limoneuse / AS : Argilo-sableux</p> <p>LA : Limono-argileuse / LS : Limono-sableux</p> <p>SA : Sablo-argileux / SL : Sablo-limoneux</p> <p>SAL : Sablo-argilo-limoneux / ALS : Argilo-limono-sableux</p> <p>LSA : Limono-sablo-argileux / LAS : Limono-argilo-sableux</p>	<p>Classes GEPPA : IVd</p> <p>Va / Vb / Vc / Vd</p> <p>Vlc / Vld</p> <p>Ha / Hb</p>	<p>cas particulier</p> <p>autre (autre sol non humide)</p>
---	---	--

LOT	ID_SONDAGE	ID_HABITAT	DATE	OPÉRATEURS
2	CAP_SP_0312	CAP_HABNZH_0378	20240213	Pierre BOUSCARY ; Clément BONNO
METEO	COMMUNE	DEPARTEMENT	COORDONNEES GPS (EPSG : 4326)	
-	CAPTIEUX	GIRONDE	44.260171352164626,-0.23157180989561926	

UCS (RRP)	62 - LANDE HUMIDE
-----------	-------------------

HORIZON	PROFONDEUR (cm)	TEXTURE	COULEUR	TRAITS	COMMENTAIRE
HZ1	0-60	S	Noir		paratourbeux
HZ2					
HZ3					
HZ4					
HZ5					
HZ6					

CAUSE DE L'ARRÊT	RÉSULTAT	CLASSE GEPPA	NAPPE (cm)	CAS PARTICULIER
Profondeur suffisante atteinte	Non conclusif	cas particulier	15	PODZOSOL

PODZOSOL HUMIQUE

PHOTOS



<p>TEXTURES :</p> <p>A : Argileuse / L : Limoneuse / S : Sableux</p> <p>AL : Argilo-limoneuse / AS : Argilo-sableux</p> <p>LA : Limono-argileuse / LS : Limono-sableux</p> <p>SA : Sablo-argileux / SL : Sablo-limoneux</p> <p>SAL : Sablo-argilo-limoneux / ALS : Argilo-limono-sableux</p> <p>LSA : Limono-sablo-argileux / LAS : Limono-argilo-sableux</p>	<p>Classes GEPPA : IVd</p> <p>Va / Vb / Vc / Vd</p> <p>Vlc / Vld</p> <p>Ha / Hb</p>	<p>cas particulier</p> <p>autre (autre sol non humide)</p>
---	---	--

LOT	ID_SONDAGE	ID_HABITAT	DATE	OPÉRATEURS
2	CAP_SP_0313	CAP_HABNZH_0379	20240213	Pierre BOUSCARY ; Clément BONNO
METEO	COMMUNE	DEPARTEMENT	COORDONNEES GPS (EPSG : 4326)	
-	CAPTIEUX	GIRONDE	44.26047536339222,-0.2319330106528336	

UCS (RRP)	62 - LANDE HUMIDE
-----------	-------------------

HORIZON	PROFONDEUR (cm)	TEXTURE	COULEUR	TRAITS	COMMENTAIRE
HZ1	0-45	S	Noir		
HZ2	45-60	S	Gris-marron		
HZ3					
HZ4					
HZ5					
HZ6					

CAUSE DE L'ARRÊT	RÉSULTAT	CLASSE GEPPA	NAPPE (cm)	CAS PARTICULIER
Trop fluant ou boulant	Non conclusif	cas particulier	25	PODZOSOL

PODZOSOL HUMIQUE

PHOTOS



<p>TEXTURES :</p> <p>A : Argileuse / L : Limoneuse / S : Sableux</p> <p>AL : Argilo-limoneuse / AS : Argilo-sableux</p> <p>LA : Limono-argileuse / LS : Limono-sableux</p> <p>SA : Sablo-argileux / SL : Sablo-limoneux</p> <p>SAL : Sablo-argilo-limoneux / ALS : Argilo-limono-sableux</p> <p>LSA : Limono-sablo-argileux / LAS : Limono-argilo-sableux</p>	<p>Classes GEPPA : IVd</p> <p>Va / Vb / Vc / Vd</p> <p>Vlc / Vld</p> <p>Ha / Hb</p>	<p>cas particulier</p> <p>autre (autre sol non humide)</p>
---	---	--

LOT	ID_SONDAGE	ID_HABITAT	DATE	OPÉRATEURS
2	CAP_SP_0314	CAP_HABNZH_0379	20240213	Pierre BOUSCARY ; Clément BONNO
METEO	COMMUNE	DEPARTEMENT	COORDONNEES GPS (EPSG : 4326)	
-	CAPTIEUX	GIRONDE	44.259568297485735,-0.2321675788145365	

UCS (RRP)	62 - LANDE HUMIDE
-----------	-------------------

HORIZON	PROFONDEUR (cm)	TEXTURE	COULEUR	TRAITS	COMMENTAIRE
HZ1	0-40	S	Noir		
HZ2					
HZ3					
HZ4					
HZ5					
HZ6					

CAUSE DE L'ARRÊT	RÉSULTAT	CLASSE GEPPA	NAPPE (cm)	CAS PARTICULIER
Trop fluant ou boulant	Non conclusif	cas particulier	5	PODZOSOL

PODZOSOL HUMIQUE

PHOTOS



<p>TEXTURES :</p> <p>A : Argileuse / L : Limoneuse / S : Sableux</p> <p>AL : Argilo-limoneuse / AS : Argilo-sableux</p> <p>LA : Limono-argileuse / LS : Limono-sableux</p> <p>SA : Sablo-argileux / SL : Sablo-limoneux</p> <p>SAL : Sablo-argilo-limoneux / ALS : Argilo-limono-sableux</p> <p>LSA : Limono-sablo-argileux / LAS : Limono-argilo-sableux</p>	<p>Classes GEPPA : IVd</p> <p>Va / Vb / Vc / Vd</p> <p>Vlc / Vld</p> <p>Ha / Hb</p>	<p>cas particulier</p> <p>autre (autre sol non humide)</p>
---	---	--

LOT	ID_SONDAGE	ID_HABITAT	DATE	OPÉRATEURS
2	CAP_SP_0315	CAP_HABNZH_0379	20240213	Pierre BOUSCARY ; Clément BONNO
METEO	COMMUNE	DEPARTEMENT	COORDONNEES GPS (EPSG : 4326)	
-	CAPTIEUX	GIRONDE	44.259823388012386,-0.23085569127221428	

UCS (RRP)	62 - LANDE HUMIDE
-----------	-------------------

HORIZON	PROFONDEUR (cm)	TEXTURE	COULEUR	TRAITS	COMMENTAIRE
HZ1	0-15	S	Gris-noir		
HZ2	15-60	S	Gris		
HZ3					
HZ4					
HZ5					
HZ6					

CAUSE DE L'ARRÊT	RÉSULTAT	CLASSE GEPPA	NAPPE (cm)	CAS PARTICULIER
Profondeur suffisante atteinte	Non conclusif	cas particulier	40	PODZOSOL

PODZOSOL HUMO-DURIQUE

PHOTOS	
CONTEXTE	APRÈS SONDAGE
PROFIL DU SONDAGE	
<p><b>TEXTURES :</b></p> <ul style="list-style-type: none"> <li>A : Argileuse / L : Limoneuse / S : Sableux</li> <li>AL : Argilo-limoneuse / AS : Argilo-sableux</li> <li>LA : Limono-argileuse / LS : Limono-sableux</li> <li>SA : Sablo-argileux / SL : Sablo-limoneux</li> <li>SAL : Sablo-argilo-limoneux / ALS : Argilo-limono-sableux</li> <li>LSA : Limono-sablo-argileux / LAS : Limono-argilo-sableux</li> </ul>	<p><b>Classes GEPPA :</b> IVd</p> <p>Va / Vb / Vc / Vd</p> <p>Vlc / Vld</p> <p>Ha / Hb</p> <p>cas particulier autre (autre sol non humide)</p>

LOT	ID_SONDAGE	ID_HABITAT	DATE	OPÉRATEURS
2	CAP_SP_0316	CAP_HABNZH_0379	20240213	Pierre BOUSCARY ; Clément BONNO
METEO	COMMUNE	DEPARTEMENT	COORDONNEES GPS (EPSG : 4326)	
-	CAPTIEUX	GIRONDE	44.25928689603912,-0.2314365167698386	

UCS (RRP)	62 - LANDE HUMIDE
-----------	-------------------

HORIZON	PROFONDEUR (cm)	TEXTURE	COULEUR	TRAITS	COMMENTAIRE
HZ1	0-35	S	Noir		Nappe affleurante
HZ2					
HZ3					
HZ4					
HZ5					
HZ6					

CAUSE DE L'ARRÊT	RÉSULTAT	CLASSE GEPPA	NAPPE (cm)	CAS PARTICULIER
Trop fluant ou boulant	Non conclusif	cas particulier	0	PODZOSOL

PODZOSOL HUMIQUE

PHOTOS	
CONTEXTE	APRÈS SONDAGE
PROFIL DU SONDAGE	
<p><b>TEXTURES :</b></p> <ul style="list-style-type: none"> <li>A : Argileuse / L : Limoneuse / S : Sableux</li> <li>AL : Argilo-limoneuse / AS : Argilo-sableux</li> <li>LA : Limono-argileuse / LS : Limono-sableux</li> <li>SA : Sablo-argileux / SL : Sablo-limoneux</li> <li>SAL : Sablo-argilo-limoneux / ALS : Argilo-limono-sableux</li> <li>LSA : Limono-sablo-argileux / LAS : Limono-argilo-sableux</li> </ul>	<p><b>Classes GEPPA :</b> IVd</p> <p>Va / Vb / Vc / Vd</p> <p>Vlc / Vld</p> <p>Ha / Hb</p> <p>cas particulier autre (autre sol non humide)</p>




LOT	ID_SONDAGE	ID_HABITAT	DATE	OPÉRATEURS
2	CAP_SP_0317	CAP_HABNZH_0379	20240213	Pierre BOUSCARY ; Clément BONNO
METEO	COMMUNE	DEPARTEMENT	COORDONNEES GPS (EPSG : 4326)	
-	CAPTIEUX	GIRONDE	44.25913076393464,-0.23087834887663253	

UCS (RRP)	62 - LANDE HUMIDE
-----------	-------------------

HORIZON	PROFONDEUR (cm)	TEXTURE	COULEUR	TRAITS	COMMENTAIRE
HZ1	0-30	S	Noir		Nappe affleurante
HZ2					
HZ3					
HZ4					
HZ5					
HZ6					

CAUSE DE L'ARRÊT	RÉSULTAT	CLASSE GEPPA	NAPPE (cm)	CAS PARTICULIER
Horizon BP induré atteint	Non conclusif	cas particulier	0	PODZOSOL

PODZOSOL HUMO-DURIQUE

PHOTOS	
CONTEXTE	APRÈS SONDAGE
	
PROFIL DU SONDAGE	
	
<b>TEXTURES :</b> A : Argileuse / L : Limoneuse / S : Sableux AL : Argilo-limoneuse / AS : Argilo-sableux LA : Limono-argileuse / LS : Limono-sableux SA : Sablo-argileux / SL : Sablo-limoneux SAL : Sablo-argilo-limoneux / ALS : Argilo-limono-sableux LSA : Limono-sablo-argileux / LAS : Limono-argilo-sableux	<b>Classes GEPPA :</b> IVd Va / Vb / Vc / Vd Vlc / Vld Ha / Hb cas particulier autre (autre sol non humide)


LOT	ID_SONDAGE	ID_HABITAT	DATE	OPÉRATEURS
2	CAP_SP_0318	CAP_HABNZH_0379	20240213	Pierre BOUSCARY ; Clément BONNO
METEO	COMMUNE	DEPARTEMENT	COORDONNEES GPS (EPSG : 4326)	
-	CAPTIEUX	GIRONDE	44.25944488634591,-0.23046141675810933	

UCS (RRP)	62 - LANDE HUMIDE
-----------	-------------------

HORIZON	PROFONDEUR (cm)	TEXTURE	COULEUR	TRAITS	COMMENTAIRE
HZ1	0-35	S	Gris-noir		
HZ2	35-40	S	Brun-rouille		
HZ3					
HZ4					
HZ5					
HZ6					

CAUSE DE L'ARRÊT	RÉSULTAT	CLASSE GEPPA	NAPPE (cm)	CAS PARTICULIER
Horizon BP induré atteint	Non conclusif	cas particulier	20	PODZOSOL

PODZOSOL HUMO-DURIQUE

PHOTOS	
CONTEXTE	APRÈS SONDAGE
	
PROFIL DU SONDAGE	
	
<b>TEXTURES :</b> A : Argileuse / L : Limoneuse / S : Sableux AL : Argilo-limoneuse / AS : Argilo-sableux LA : Limono-argileuse / LS : Limono-sableux SA : Sablo-argileux / SL : Sablo-limoneux SAL : Sablo-argilo-limoneux / ALS : Argilo-limono-sableux LSA : Limono-sablo-argileux / LAS : Limono-argilo-sableux	<b>Classes GEPPA :</b> IVd Va / Vb / Vc / Vd Vlc / Vld Ha / Hb cas particulier autre (autre sol non humide)

LOT	ID_SONDAGE	ID_HABITAT	DATE	OPÉRATEURS
2	CAP_SP_0319	CAP_HABNZH_0379	20240213	Pierre BOUSCARY ; Clément BONNO
METEO	COMMUNE	DEPARTEMENT	COORDONNEES GPS (EPSG : 4326)	
-	CAPTIEUX	GIRONDE	44.25870148217651,-0.23054884887860924	



UCS (RRP)	62 - LANDE HUMIDE
-----------	-------------------

HORIZON	PROFONDEUR (cm)	TEXTURE	COULEUR	TRAITS	COMMENTAIRE
HZ1	0-35	S	Noir		
HZ2	35-60	S	Gris-marron		
HZ3					
HZ4					
HZ5					
HZ6					

CAUSE DE L'ARRÊT	RÉSULTAT	CLASSE GEPPA	NAPPE (cm)	CAS PARTICULIER
Trop fluant ou bouillant	Non conclusif	cas particulier	35	PODZOSOL

PODZOSOL HUMIQUE

PHOTOS



<p>TEXTURES :</p> <p>A : Argileuse / L : Limoneuse / S : Sableux</p> <p>AL : Argilo-limoneuse / AS : Argilo-sableux</p> <p>LA : Limono-argileuse / LS : Limono-sableux</p> <p>SA : Sablo-argileux / SL : Sablo-limoneux</p> <p>SAL : Sablo-argilo-limoneux / ALS : Argilo-limono-sableux</p> <p>LSA : Limono-sablo-argileux / LAS : Limono-argilo-sableux</p>	<p>Classes GEPPA : IVd</p> <p>Va / Vb / Vc / Vd</p> <p>Vlc / Vld</p> <p>Ha / Hb</p>	<p>cas particulier</p> <p>autre (autre sol non humide)</p>
---	---	--

LOT	ID_SONDAGE	ID_HABITAT	DATE	OPÉRATEURS
2	CAP_SP_0320	CAP_HABNZH_0377	20240213	Pierre BOUSCARY ; Clément BONNO
METEO	COMMUNE	DEPARTEMENT	COORDONNEES GPS (EPSG : 4326)	
-	CAPTIEUX	GIRONDE	44.25870145356844,-0.22975296612288257	

UCS (RRP)	62 - LANDE HUMIDE
-----------	-------------------

HORIZON	PROFONDEUR (cm)	TEXTURE	COULEUR	TRAITS	COMMENTAIRE
HZ1	0-40	S	Noir		
HZ2	40-60	S	Brun-noir		
HZ3					
HZ4					
HZ5					
HZ6					

CAUSE DE L'ARRÊT	RÉSULTAT	CLASSE GEPPA	NAPPE (cm)	CAS PARTICULIER
Profondeur suffisante atteinte	Non conclusif	cas particulier	-	PODZOSOL

PODZOSOL HUMIQUE

PHOTOS



<p>TEXTURES :</p> <p>A : Argileuse / L : Limoneuse / S : Sableux</p> <p>AL : Argilo-limoneuse / AS : Argilo-sableux</p> <p>LA : Limono-argileuse / LS : Limono-sableux</p> <p>SA : Sablo-argileux / SL : Sablo-limoneux</p> <p>SAL : Sablo-argilo-limoneux / ALS : Argilo-limono-sableux</p> <p>LSA : Limono-sablo-argileux / LAS : Limono-argilo-sableux</p>	<p>Classes GEPPA : IVd</p> <p>Va / Vb / Vc / Vd</p> <p>Vlc / Vld</p> <p>Ha / Hb</p>	<p>cas particulier</p> <p>autre (autre sol non humide)</p>
---	---	--




LOT	ID_SONDAGE	ID_HABITAT	DATE	OPÉRATEURS
2	CAP_SP_0321	CAP_HABNZH_0379	20240213	Pierre BOUSCARY ; Clément BONNO
METEO	COMMUNE	DEPARTEMENT	COORDONNEES GPS (EPSG : 4326)	
-	CAPTIEUX	GIRONDE	44.25871236702495,-0.23184185668039756	

UCS (RRP)	62 - LANDE HUMIDE
-----------	-------------------

HORIZON	PROFONDEUR (cm)	TEXTURE	COULEUR	TRAITS	COMMENTAIRE
HZ1	0-25	S	Gris-noir		
HZ2	25-70	S	Gris		
HZ3					
HZ4					
HZ5					
HZ6					

CAUSE DE L'ARRÊT	RÉSULTAT	CLASSE GEPPA	NAPPE (cm)	CAS PARTICULIER
Profondeur suffisante atteinte	Non conclusif	cas particulier	55	PODZOSOL

PODZOSOL HUMO-DURIQUE

PHOTOS	
CONTEXTE	APRÈS SONDAGE
	
PROFIL DU SONDAGE	
	
<b>TEXTURES :</b> A : Argileuse / L : Limoneuse / S : Sableux AL : Argilo-limoneuse / AS : Argilo-sableux LA : Limono-argileuse / LS : Limono-sableux SA : Sablo-argileux / SL : Sablo-limoneux SAL : Sablo-argilo-limoneux / ALS : Argilo-limono-sableux LSA : Limono-sablo-argileux / LAS : Limono-argilo-sableux	<b>Classes GEPPA :</b> IVd Va / Vb / Vc / Vd Vlc / Vld Ha / Hb cas particulier autre (autre sol non humide)


LOT	ID_SONDAGE	ID_HABITAT	DATE	OPÉRATEURS
2	CAP_SP_0407	CAP_HABZH_0129	20240606	Pierre BOUSCARY ; Clément BONNO
METEO	COMMUNE	DEPARTEMENT	COORDONNEES GPS (EPSG : 4326)	
-	CAPTIEUX	GIRONDE	44.2824512,-0.2303475	

UCS (RRP)	62 - LANDE HUMIDE
-----------	-------------------

HORIZON	PROFONDEUR (cm)	TEXTURE	COULEUR	TRAITS	COMMENTAIRE
HZ1	0-30	S	Noir		
HZ2	30-65	S	Brun-rouille		
HZ3	65-80	S	Brun-jaune		
HZ4					
HZ5					
HZ6					

CAUSE DE L'ARRÊT	RÉSULTAT	CLASSE GEPPA	NAPPE (cm)	CAS PARTICULIER
Profondeur suffisante atteinte	Non conclusif	cas particulier	65	PODZOSOL

PODZOSOL HUMIQUE

PHOTOS	
CONTEXTE	APRÈS SONDAGE
	
PROFIL DU SONDAGE	
	
<b>TEXTURES :</b> A : Argileuse / L : Limoneuse / S : Sableux AL : Argilo-limoneuse / AS : Argilo-sableux LA : Limono-argileuse / LS : Limono-sableux SA : Sablo-argileux / SL : Sablo-limoneux SAL : Sablo-argilo-limoneux / ALS : Argilo-limono-sableux LSA : Limono-sablo-argileux / LAS : Limono-argilo-sableux	<b>Classes GEPPA :</b> IVd Va / Vb / Vc / Vd Vlc / Vld Ha / Hb cas particulier autre (autre sol non humide)





LOT	ID_SONDAGE	ID_HABITAT	DATE	OPÉRATEURS
2	CAP_SP_0407	CAP_HABZH_0129	20240606	Pierre BOUSCARY ; Clément BONNO
METEO	COMMUNE	DEPARTEMENT	COORDONNEES GPS (EPSG : 4326)	
-	CAPTIEUX	GIRONDE	44.2817880,-0.2304511	

UCS (RRP)	62 - LANDE HUMIDE
-----------	-------------------

HORIZON	PROFONDEUR (cm)	TEXTURE	COULEUR	TRAITS	COMMENTAIRE
HZ1	0-60	S	Noir		
HZ2	60-80	S	Brun-noir		
HZ3					
HZ4					
HZ5					
HZ6					

CAUSE DE L'ARRÊT	RÉSULTAT	CLASSE GEPPA	NAPPE (cm)	CAS PARTICULIER
Profondeur suffisante atteinte	Non conclusif	cas particulier	70	PODZOSOL

PODZOSOL HUMIQUE

PHOTOS	
CONTEXTE	APRÈS SONDAGE
	
PROFIL DU SONDAGE	
	
<b>TEXTURES :</b> A : Argileuse / L : Limoneuse / S : Sableux AL : Argilo-limoneuse / AS : Argilo-sableux LA : Limono-argileuse / LS : Limono-sableux SA : Sablo-argileux / SL : Sablo-limoneux SAL : Sablo-argilo-limoneux / ALS : Argilo-limono-sableux LSA : Limono-sablo-argileux / LAS : Limono-argilo-sableux	<b>Classes GEPPA :</b> IVd Va / Vb / Vc / Vd Vlc / Vld Ha / Hb cas particulier autre (autre sol non humide)

LOT	ID_SONDAGE	ID_HABITAT	DATE	OPÉRATEURS
2	CAP_SP_0408	CAP_HABNZH_0364	20240723	Pierre BOUSCARY ; Clément BONNO
METEO	COMMUNE	DEPARTEMENT	COORDONNEES GPS (EPSG : 4326)	
-	CAPTIEUX	GIRONDE	44.2664125,-0.2320762	

UCS (RRP)	62 - LANDE HUMIDE
-----------	-------------------

HORIZON	PROFONDEUR (cm)	TEXTURE	COULEUR	TRAITS	COMMENTAIRE
HZ1	0-15	LS	Noir		
HZ2	15-40	LS	Noir	Traits rédoxiques	
HZ3	40-85	A	Gris beige	Traits rédoxiques	
HZ4					
HZ5					
HZ6					

CAUSE DE L'ARRÊT	RÉSULTAT	CLASSE GEPPA	NAPPE (cm)	CAS PARTICULIER
Trop sec	Humide	Vc	-	-

LUVISOL DÉGRADÉ - REDOXISOL

PHOTOS	
CONTEXTE	APRÈS SONDAGE
	
PROFIL DU SONDAGE	
	
<b>TEXTURES :</b> A : Argileuse / L : Limoneuse / S : Sableux AL : Argilo-limoneuse / AS : Argilo-sableux LA : Limono-argileuse / LS : Limono-sableux SA : Sablo-argileux / SL : Sablo-limoneux SAL : Sablo-argilo-limoneux / ALS : Argilo-limono-sableux LSA : Limono-sablo-argileux / LAS : Limono-argilo-sableux	<b>Classes GEPPA :</b> IVd Va / Vb / Vc / Vd Vlc / Vld Ha / Hb cas particulier autre (autre sol non humide)




LOT	ID_SONDAGE	ID_HABITAT	DATE	OPÉRATEURS
2	CAP_SP_0409	CAP_HABNZH_0364	20240723	Pierre BOUSCARY ; Clément BONNO
METEO	COMMUNE	DEPARTEMENT	COORDONNEES GPS (EPSG : 4326)	
-	CAPTIEUX	GIRONDE	44.2661429,-0.2313575	

UCS (RRP)	62 - LANDE HUMIDE
-----------	-------------------

HORIZON	PROFONDEUR (cm)	TEXTURE	COULEUR	TRAITS	COMMENTAIRE
HZ1	0-35	S	Noir		
HZ2	35-45	S	Gris-noir		
HZ3	45-50	S	Brun-rouille		
HZ4					
HZ5					
HZ6					

CAUSE DE L'ARRÊT	RÉSULTAT	CLASSE GEPPA	NAPPE (cm)	CAS PARTICULIER
Horizon BP induré atteint	Non conclusif	cas particulier	-	PODZOSOL

PODZOSOL HUMO-DURIQUE

PHOTOS	
CONTEXTE	APRÈS SONDAGE
	
PROFIL DU SONDAGE	
	
<p><b>TEXTURES :</b></p> <p>A : Argileuse / L : Limoneuse / S : Sableux</p> <p>AL : Argilo-limoneuse / AS : Argilo-sableux</p> <p>LA : Limono-argileuse / LS : Limono-sableux</p> <p>SA : Sablo-argileux / SL : Sablo-limoneux</p> <p>SAL : Sablo-argilo-limoneux / ALS : Argilo-limono-sableux</p> <p>LSA : Limono-sablo-argileux / LAS : Limono-argilo-sableux</p>	<p><b>Classes GEPPA :</b> IVd</p> <p>Va / Vb / Vc / Vd</p> <p>Vlc / Vld</p> <p>Ha / Hb</p> <p>cas particulier</p> <p>autre (autre sol non humide)</p>

LOT	ID_SONDAGE	ID_HABITAT	DATE	OPÉRATEURS
2	CAP_SP_0700	CAP_HABNZH_0396	20240206	Nicolas MAZET ; Jodie MAURS
METEO	COMMUNE	DEPARTEMENT	COORDONNEES GPS (EPSG : 4326)	
-	CAPTIEUX	GIRONDE	44.24157450895998,-0.23471073596364148	

UCS (RRP)	62 - LANDE HUMIDE
-----------	-------------------

HORIZON	PROFONDEUR (cm)	TEXTURE	COULEUR	TRAITS	COMMENTAIRE
HZ1	0-10	S	Gris-noir		
HZ2	10-45	S	Gris-noir		
HZ3	45-65	S	Gris-marron		
HZ4					
HZ5					
HZ6					

CAUSE DE L'ARRÊT	RÉSULTAT	CLASSE GEPPA	NAPPE (cm)	CAS PARTICULIER
Trop fluant ou boulant	Non conclusif	cas particulier	50	PODZOSOL

PODZOSOL HUMIQUE

PHOTOS	
CONTEXTE	APRÈS SONDAGE
	
PROFIL DU SONDAGE	
	
<p><b>TEXTURES :</b></p> <p>A : Argileuse / L : Limoneuse / S : Sableux</p> <p>AL : Argilo-limoneuse / AS : Argilo-sableux</p> <p>LA : Limono-argileuse / LS : Limono-sableux</p> <p>SA : Sablo-argileux / SL : Sablo-limoneux</p> <p>SAL : Sablo-argilo-limoneux / ALS : Argilo-limono-sableux</p> <p>LSA : Limono-sablo-argileux / LAS : Limono-argilo-sableux</p>	<p><b>Classes GEPPA :</b> IVd</p> <p>Va / Vb / Vc / Vd</p> <p>Vlc / Vld</p> <p>Ha / Hb</p> <p>cas particulier</p> <p>autre (autre sol non humide)</p>




LOT	ID_SONDAGE	ID_HABITAT	DATE	OPÉRATEURS
2	CAP_SP_0701	CAP_HABNZH_0396	20240206	Nicolas MAZET ; Jodie MAURS
METEO	COMMUNE	DEPARTEMENT	COORDONNEES GPS (EPSG : 4326)	
-	CAPTIEUX	GIRONDE	44.24163156500922,-0.23587018992764688	

UCS (RRP)	62 - LANDE HUMIDE
-----------	-------------------

HORIZON	PROFONDEUR (cm)	TEXTURE	COULEUR	TRAITS	COMMENTAIRE
HZ1	0-20	S	Gris-noir		
HZ2	20-45	S	Gris-noir		
HZ3	45-60	S	Gris-marron		
HZ4					
HZ5					
HZ6					

CAUSE DE L'ARRÊT	RÉSULTAT	CLASSE GEPPA	NAPPE (cm)	CAS PARTICULIER
Trop fluant ou boulant	Non conclusif	cas particulier	40	PODZOSOL

PODZOSOL HUMIQUE

PHOTOS	
CONTEXTE	APRÈS SONDAGE
	
PROFIL DU SONDAGE	
	
<p>TEXTURES :</p> <ul style="list-style-type: none"> <li>A : Argileuse / L : Limoneuse / S : Sableux</li> <li>AL : Argilo-limoneuse / AS : Argilo-sableux</li> <li>LA : Limono-argileuse / LS : Limono-sableux</li> <li>SA : Sablo-argileux / SL : Sablo-limoneux</li> <li>SAL : Sablo-argilo-limoneux / ALS : Argilo-limono-sableux</li> <li>LSA : Limono-sablo-argileux / LAS : Limono-argilo-sableux</li> </ul>	<p>Classes GEPPA : IVd</p> <p>Va / Vb / Vc / Vd</p> <p>Vlc / Vld</p> <p>Ha / Hb</p> <p>cas particulier autre (autre sol non humide)</p>




LOT	ID_SONDAGE	ID_HABITAT	DATE	OPÉRATEURS
2	CAP_SP_0702	CAP_HABNZH_0396	20240206	Nicolas MAZET ; Jodie MAURS
METEO	COMMUNE	DEPARTEMENT	COORDONNEES GPS (EPSG : 4326)	
-	CAPTIEUX	GIRONDE	44.2422290268776,-0.2354809043223521	

UCS (RRP)	62 - LANDE HUMIDE
-----------	-------------------

HORIZON	PROFONDEUR (cm)	TEXTURE	COULEUR	TRAITS	COMMENTAIRE
HZ1	0-15	S	Gris-noir		
HZ2	15-55	S	Gris-noir		
HZ3	55-70	S	Gris-marron		
HZ4					
HZ5					
HZ6					

CAUSE DE L'ARRÊT	RÉSULTAT	CLASSE GEPPA	NAPPE (cm)	CAS PARTICULIER
Profondeur suffisante atteinte	Non conclusif	cas particulier	55	PODZOSOL

PODZOSOL HUMIQUE

PHOTOS	
CONTEXTE	APRÈS SONDAGE
	
PROFIL DU SONDAGE	
	
<p>TEXTURES :</p> <ul style="list-style-type: none"> <li>A : Argileuse / L : Limoneuse / S : Sableux</li> <li>AL : Argilo-limoneuse / AS : Argilo-sableux</li> <li>LA : Limono-argileuse / LS : Limono-sableux</li> <li>SA : Sablo-argileux / SL : Sablo-limoneux</li> <li>SAL : Sablo-argilo-limoneux / ALS : Argilo-limono-sableux</li> <li>LSA : Limono-sablo-argileux / LAS : Limono-argilo-sableux</li> </ul>	<p>Classes GEPPA : IVd</p> <p>Va / Vb / Vc / Vd</p> <p>Vlc / Vld</p> <p>Ha / Hb</p> <p>cas particulier autre (autre sol non humide)</p>




LOT	ID_SONDAGE	ID_HABITAT	DATE	OPÉRATEURS
2	CAP_SP_0703	CAP_HABNZH_0394	20240206	Nicolas MAZET ; Jodie MAURS
METEO	COMMUNE	DEPARTEMENT	COORDONNEES GPS (EPSG : 4326)	
-	CAPTIEUX	GIRONDE	44.244899125768846,-0.23382510542396565	

UCS (RRP)	62 - LANDE HUMIDE
-----------	-------------------

HORIZON	PROFONDEUR (cm)	TEXTURE	COULEUR	TRAITS	COMMENTAIRE
HZ1	0-25	S	Gris-noir		
HZ2	25-50	S	Gris-marron		
HZ3	50-65	S	Gris beige		
HZ4					
HZ5					
HZ6					

CAUSE DE L'ARRÊT	RÉSULTAT	CLASSE GEPPA	NAPPE (cm)	CAS PARTICULIER
Profondeur suffisante atteinte	Non conclusif	cas particulier	40	PODZOSOL

PODZOSOL HUMIQUE

PHOTOS	
CONTEXTE	APRÈS SONDAGE
	
PROFIL DU SONDAGE	
	
<p>TEXTURES :</p> <p>A : Argileuse / L : Limoneuse / S : Sableux</p> <p>AL : Argilo-limoneuse / AS : Argilo-sableux</p> <p>LA : Limono-argileuse / LS : Limono-sableux</p> <p>SA : Sablo-argileux / SL : Sablo-limoneux</p> <p>SAL : Sablo-argilo-limoneux / ALS : Argilo-limono-sableux</p> <p>LSA : Limono-sablo-argileux / LAS : Limono-argilo-sableux</p>	<p>Classes GEPPA : IVd</p> <p>Va / Vb / Vc / Vd</p> <p>Vlc / Vld</p> <p>Ha / Hb</p> <p>cas particulier</p> <p>autre (autre sol non humide)</p>




LOT	ID_SONDAGE	ID_HABITAT	DATE	OPÉRATEURS
2	CAP_SP_0704	CAP_HABNZH_0394	20240206	Nicolas MAZET ; Jodie MAURS
METEO	COMMUNE	DEPARTEMENT	COORDONNEES GPS (EPSG : 4326)	
-	CAPTIEUX	GIRONDE	44.245221621643246,-0.23316260287255058	

UCS (RRP)	62 - LANDE HUMIDE
-----------	-------------------

HORIZON	PROFONDEUR (cm)	TEXTURE	COULEUR	TRAITS	COMMENTAIRE
HZ1	0-20	S	Gris-noir		
HZ2	20-65	S	Gris-marron		
HZ3					
HZ4					
HZ5					
HZ6					

CAUSE DE L'ARRÊT	RÉSULTAT	CLASSE GEPPA	NAPPE (cm)	CAS PARTICULIER
Trop fluant ou bouillant	Non conclusif	cas particulier	40	PODZOSOL

PODZOSOL HUMIQUE

PHOTOS	
CONTEXTE	APRÈS SONDAGE
	
PROFIL DU SONDAGE	
	
<p>TEXTURES :</p> <p>A : Argileuse / L : Limoneuse / S : Sableux</p> <p>AL : Argilo-limoneuse / AS : Argilo-sableux</p> <p>LA : Limono-argileuse / LS : Limono-sableux</p> <p>SA : Sablo-argileux / SL : Sablo-limoneux</p> <p>SAL : Sablo-argilo-limoneux / ALS : Argilo-limono-sableux</p> <p>LSA : Limono-sablo-argileux / LAS : Limono-argilo-sableux</p>	<p>Classes GEPPA : IVd</p> <p>Va / Vb / Vc / Vd</p> <p>Vlc / Vld</p> <p>Ha / Hb</p> <p>cas particulier</p> <p>autre (autre sol non humide)</p>

LOT	ID_SONDAGE	ID_HABITAT	DATE	OPÉRATEURS
2	CAP_SP_0705	CAP_HABNZH_0394	20240206	Nicolas MAZET ; Jodie MAURS
METEO	COMMUNE	DEPARTEMENT	COORDONNEES GPS (EPSG : 4326)	
-	CAPTIEUX	GIRONDE	44.24584529888286,-0.23359942160033362	


UCS (RRP)	62 - LANDE HUMIDE
-----------	-------------------

HORIZON	PROFONDEUR (cm)	TEXTURE	COULEUR	TRAITS	COMMENTAIRE
HZ1	0-10	S	Gris-noir		
HZ2	10-35	S	Gris-noir		
HZ3	35-70	S	Gris-marron		
HZ4					
HZ5					
HZ6					

CAUSE DE L'ARRÊT	RÉSULTAT	CLASSE GEPPA	NAPPE (cm)	CAS PARTICULIER
Profondeur suffisante atteinte	Non conclusif	cas particulier	65	PODZOSOL

PODZOSOL HUMIQUE

PHOTOS



<p>TEXTURES :</p> <p>A : Argileuse / L : Limoneuse / S : Sableux</p> <p>AL : Argilo-limoneuse / AS : Argilo-sableux</p> <p>LA : Limono-argileuse / LS : Limono-sableux</p> <p>SA : Sablo-argileux / SL : Sablo-limoneux</p> <p>SAL : Sablo-argilo-limoneux / ALS : Argilo-limono-sableux</p> <p>LSA : Limono-sablo-argileux / LAS : Limono-argilo-sableux</p>	<p>Classes GEPPA : IVd</p> <p>Va / Vb / Vc / Vd</p> <p>Vlc / Vld</p> <p>Ha / Hb</p>	<p>cas particulier</p> <p>autre (autre sol non humide)</p>
---	---	--

LOT	ID_SONDAGE	ID_HABITAT	DATE	OPÉRATEURS
2	CAP_SP_0706	CAP_HABNZH_0394	20240206	Nicolas MAZET ; Jodie MAURS
METEO	COMMUNE	DEPARTEMENT	COORDONNEES GPS (EPSG : 4326)	
-	CAPTIEUX	GIRONDE	44.246451768865036,-0.23317242268308916	

UCS (RRP)	62 - LANDE HUMIDE
-----------	-------------------

HORIZON	PROFONDEUR (cm)	TEXTURE	COULEUR	TRAITS	COMMENTAIRE
HZ1	0-10	S	Gris-noir		
HZ2	10-45	S	Gris-marron		
HZ3					
HZ4					
HZ5					
HZ6					

CAUSE DE L'ARRÊT	RÉSULTAT	CLASSE GEPPA	NAPPE (cm)	CAS PARTICULIER
Trop fluant ou bouillant	Non conclusif	cas particulier	15	PODZOSOL

PODZOSOL HUMIQUE

PHOTOS



<p>TEXTURES :</p> <p>A : Argileuse / L : Limoneuse / S : Sableux</p> <p>AL : Argilo-limoneuse / AS : Argilo-sableux</p> <p>LA : Limono-argileuse / LS : Limono-sableux</p> <p>SA : Sablo-argileux / SL : Sablo-limoneux</p> <p>SAL : Sablo-argilo-limoneux / ALS : Argilo-limono-sableux</p> <p>LSA : Limono-sablo-argileux / LAS : Limono-argilo-sableux</p>	<p>Classes GEPPA : IVd</p> <p>Va / Vb / Vc / Vd</p> <p>Vlc / Vld</p> <p>Ha / Hb</p>	<p>cas particulier</p> <p>autre (autre sol non humide)</p>
---	---	--



LOT	ID_SONDAGE	ID_HABITAT	DATE	OPÉRATEURS
2	CAP_SP_0707	CAP_HABNZH_0394	20240206	Nicolas MAZET ; Jodie MAURS
METEO	COMMUNE	DEPARTEMENT	COORDONNEES GPS (EPSG : 4326)	
-	CAPTIEUX	GIRONDE	44.247044043146886,-0.23352027421546176	

UCS (RRP)	62 - LANDE HUMIDE
-----------	-------------------

HORIZON	PROFONDEUR (cm)	TEXTURE	COULEUR	TRAITS	COMMENTAIRE
HZ1	0-20	S	Gris-noir		
HZ2	20-40	S	Gris		
HZ3	40-45	S	Brun-noir		
HZ4					
HZ5					
HZ6					

CAUSE DE L'ARRÊT	RÉSULTAT	CLASSE GEPPA	NAPPE (cm)	CAS PARTICULIER
Horizon BP induré atteint	Non conclusif	cas particulier	-	PODZOSOL

PODZOSOL HUMO-DURIQUE

PHOTOS	
CONTEXTE	APRÈS SONDAGE
	
PROFIL DU SONDAGE	
	
<p><b>TEXTURES :</b></p> <p>A : Argileuse / L : Limoneuse / S : Sableux</p> <p>AL : Argilo-limoneuse / AS : Argilo-sableux</p> <p>LA : Limono-argileuse / LS : Limono-sableux</p> <p>SA : Sablo-argileux / SL : Sablo-limoneux</p> <p>SAL : Sablo-argilo-limoneux / ALS : Argilo-limono-sableux</p> <p>LSA : Limono-sablo-argileux / LAS : Limono-argilo-sableux</p>	<p><b>Classes GEPPA :</b> IVd</p> <p>Va / Vb / Vc / Vd</p> <p>Vlc / Vld</p> <p>Ha / Hb</p> <p>cas particulier autre (autre sol non humide)</p>




LOT	ID_SONDAGE	ID_HABITAT	DATE	OPÉRATEURS
2	CAP_SP_0708	CAP_HABNZH_0394	20240206	Nicolas MAZET ; Jodie MAURS
METEO	COMMUNE	DEPARTEMENT	COORDONNEES GPS (EPSG : 4326)	
6	CAPTIEUX	GIRONDE	44.24781682198298,-0.23317012528285241	

UCS (RRP)	62 - LANDE HUMIDE
-----------	-------------------

HORIZON	PROFONDEUR (cm)	TEXTURE	COULEUR	TRAITS	COMMENTAIRE
HZ1	0-15	S	Gris-noir		
HZ2	15-35	S	Gris		
HZ3	35-65	S	Gris-marron		
HZ4					
HZ5					
HZ6					

CAUSE DE L'ARRÊT	RÉSULTAT	CLASSE GEPPA	NAPPE (cm)	CAS PARTICULIER
Trop fluant ou bouillant	Non conclusif	cas particulier	35	PODZOSOL

PODZOSOL HUMIQUE

PHOTOS	
CONTEXTE	APRÈS SONDAGE
	
PROFIL DU SONDAGE	
	
<p><b>TEXTURES :</b></p> <p>A : Argileuse / L : Limoneuse / S : Sableux</p> <p>AL : Argilo-limoneuse / AS : Argilo-sableux</p> <p>LA : Limono-argileuse / LS : Limono-sableux</p> <p>SA : Sablo-argileux / SL : Sablo-limoneux</p> <p>SAL : Sablo-argilo-limoneux / ALS : Argilo-limono-sableux</p> <p>LSA : Limono-sablo-argileux / LAS : Limono-argilo-sableux</p>	<p><b>Classes GEPPA :</b> IVd</p> <p>Va / Vb / Vc / Vd</p> <p>Vlc / Vld</p> <p>Ha / Hb</p> <p>cas particulier autre (autre sol non humide)</p>

LOT	ID_SONDAGE	ID_HABITAT	DATE	OPÉRATEURS
2	CAP_SP_0709	CAP_HABNZH_0394	20240206	Nicolas MAZET ; Jodie MAURS
METEO	COMMUNE	DEPARTEMENT	COORDONNEES GPS (EPSG : 4326)	
-	CAPTIEUX	GIRONDE	44.248691748637526,-0.23383866729877115	

UCS (RRP)	62 - LANDE HUMIDE
-----------	-------------------

HORIZON	PROFONDEUR (cm)	TEXTURE	COULEUR	TRAITS	COMMENTAIRE
HZ1	0-25	S	Gris-noir		débris de bois
HZ2	25-40	S	Gris		
HZ3	40-70	S	Gris-marron		
HZ4					
HZ5					
HZ6					

CAUSE DE L'ARRÊT	RÉSULTAT	CLASSE GEPPA	NAPPE (cm)	CAS PARTICULIER
Profondeur suffisante atteinte	Non conclusif	cas particulier	30	PODZOSOL

PODZOSOL HUMIQUE

PHOTOS	
CONTEXTE	APRÈS SONDAGE
	
PROFIL DU SONDAGE	
	
<b>TEXTURES :</b> A : Argileuse / L : Limoneuse / S : Sableux AL : Argilo-limoneuse / AS : Argilo-sableux LA : Limono-argileuse / LS : Limono-sableux SA : Sablo-argileux / SL : Sablo-limoneux SAL : Sablo-argilo-limoneux / ALS : Argilo-limono-sableux LSA : Limono-sablo-argileux / LAS : Limono-argilo-sableux	<b>Classes GEPPA :</b> IVd Va / Vb / Vc / Vd Vlc / Vld Ha / Hb cas particulier autre (autre sol non humide)





LOT	ID_SONDAGE	ID_HABITAT	DATE	OPÉRATEURS
2	CAP_SP_0710	CAP_HABNZH_0394	20240206	Nicolas MAZET ; Jodie MAURS
METEO	COMMUNE	DEPARTEMENT	COORDONNEES GPS (EPSG : 4326)	
-	CAPTIEUX	GIRONDE	44.249401031071834,-0.23416261468509866	

UCS (RRP)	62 - LANDE HUMIDE
-----------	-------------------

HORIZON	PROFONDEUR (cm)	TEXTURE	COULEUR	TRAITS	COMMENTAIRE
HZ1	0-15	S	Noir		
HZ2	15-60	S	Brun-jaune		
HZ3					
HZ4					
HZ5					
HZ6					

CAUSE DE L'ARRÊT	RÉSULTAT	CLASSE GEPPA	NAPPE (cm)	CAS PARTICULIER
Trop fluant ou bouillant	Non conclusif	cas particulier	30	PODZOSOL

PODZOSOL HUMIQUE

PHOTOS	
CONTEXTE	APRÈS SONDAGE
	
PROFIL DU SONDAGE	
	
<b>TEXTURES :</b> A : Argileuse / L : Limoneuse / S : Sableux AL : Argilo-limoneuse / AS : Argilo-sableux LA : Limono-argileuse / LS : Limono-sableux SA : Sablo-argileux / SL : Sablo-limoneux SAL : Sablo-argilo-limoneux / ALS : Argilo-limono-sableux LSA : Limono-sablo-argileux / LAS : Limono-argilo-sableux	<b>Classes GEPPA :</b> IVd Va / Vb / Vc / Vd Vlc / Vld Ha / Hb cas particulier autre (autre sol non humide)




LOT	ID_SONDAGE	ID_HABITAT	DATE	OPÉRATEURS
2	CAP_SP_0711	CAP_HABNZH_0394	20240206	Nicolas MAZET ; Jodie MAURS
METEO	COMMUNE	DEPARTEMENT	COORDONNEES GPS (EPSG : 4326)	
-	CAPTIEUX	GIRONDE	44.25056438577119,-0.23463127127472067	

UCS (RRP)	62 - LANDE HUMIDE
-----------	-------------------

HORIZON	PROFONDEUR (cm)	TEXTURE	COULEUR	TRAITS	COMMENTAIRE
HZ1	0-25	S	Gris-noir		
HZ2	25-55	S	Brun-rouille		
HZ3					
HZ4					
HZ5					
HZ6					

CAUSE DE L'ARRÊT	RÉSULTAT	CLASSE GEPPA	NAPPE (cm)	CAS PARTICULIER
Trop fluant ou bouillant	Non conclusif	cas particulier	35	PODZOSOL

PODZOSOL HUMIQUE

PHOTOS	
CONTEXTE	APRÈS SONDAGE
	
PROFIL DU SONDAGE	
	
<p>TEXTURES :</p> <p>A : Argileuse / L : Limoneuse / S : Sableux</p> <p>AL : Argilo-limoneuse / AS : Argilo-sableux</p> <p>LA : Limono-argileuse / LS : Limono-sableux</p> <p>SA : Sablo-argileux / SL : Sablo-limoneux</p> <p>SAL : Sablo-argilo-limoneux / ALS : Argilo-limono-sableux</p> <p>LSA : Limono-sablo-argileux / LAS : Limono-argilo-sableux</p>	<p>Classes GEPPA : IVd</p> <p>Va / Vb / Vc / Vd</p> <p>Vlc / Vld</p> <p>Ha / Hb</p> <p>cas particulier</p> <p>autre (autre sol non humide)</p>




LOT	ID_SONDAGE	ID_HABITAT	DATE	OPÉRATEURS
2	CAP_SP_0712	CAP_HABNZH_0394	20240206	Nicolas MAZET ; Jodie MAURS
METEO	COMMUNE	DEPARTEMENT	COORDONNEES GPS (EPSG : 4326)	
-	CAPTIEUX	GIRONDE	44.25041511809839,-0.2338759886024837	

UCS (RRP)	62 - LANDE HUMIDE
-----------	-------------------

HORIZON	PROFONDEUR (cm)	TEXTURE	COULEUR	TRAITS	COMMENTAIRE
HZ1	0-20	S	Gris-noir		
HZ2	20-45	S	Gris		
HZ3					
HZ4					
HZ5					
HZ6					

CAUSE DE L'ARRÊT	RÉSULTAT	CLASSE GEPPA	NAPPE (cm)	CAS PARTICULIER
Horizon BP induré atteint	Non conclusif	cas particulier	40	PODZOSOL

PODZOSOL HUMO-DURIQUE

PHOTOS	
CONTEXTE	APRÈS SONDAGE
	
PROFIL DU SONDAGE	
	
<p>TEXTURES :</p> <p>A : Argileuse / L : Limoneuse / S : Sableux</p> <p>AL : Argilo-limoneuse / AS : Argilo-sableux</p> <p>LA : Limono-argileuse / LS : Limono-sableux</p> <p>SA : Sablo-argileux / SL : Sablo-limoneux</p> <p>SAL : Sablo-argilo-limoneux / ALS : Argilo-limono-sableux</p> <p>LSA : Limono-sablo-argileux / LAS : Limono-argilo-sableux</p>	<p>Classes GEPPA : IVd</p> <p>Va / Vb / Vc / Vd</p> <p>Vlc / Vld</p> <p>Ha / Hb</p> <p>cas particulier</p> <p>autre (autre sol non humide)</p>

LOT	ID_SONDAGE	ID_HABITAT	DATE	OPÉRATEURS
2	CAP_SP_0713	CAP_HABNZH_0394	20240206	Nicolas MAZET ; Jodie MAURS
METEO	COMMUNE	DEPARTEMENT	COORDONNEES GPS (EPSG : 4326)	
-	CAPTIEUX	GIRONDE	44.25049926038743,-0.2331591124241909	

UCS (RRP)	62 - LANDE HUMIDE
-----------	-------------------

HORIZON	PROFONDEUR (cm)	TEXTURE	COULEUR	TRAITS	COMMENTAIRE
HZ1	0-15	S	Gris-noir		
HZ2	15-40	S	Gris-marron		
HZ3	40-45	S	Brun-noir		
HZ4					
HZ5					
HZ6					

CAUSE DE L'ARRÊT	RÉSULTAT	CLASSE GEPPA	NAPPE (cm)	CAS PARTICULIER
Horizon BP induré atteint	Non conclusif	cas particulier	-	PODZOSOL

PODZOSOL HUMO-DURIQUE

PHOTOS	
CONTEXTE	APRÈS SONDAGE
PROFIL DU SONDAGE	
<b>TEXTURES :</b> A : Argileuse / L : Limoneuse / S : Sableux AL : Argilo-limoneuse / AS : Argilo-sableux LA : Limono-argileuse / LS : Limono-sableux SA : Sablo-argileux / SL : Sablo-limoneux SAL : Sablo-argilo-limoneux / ALS : Argilo-limono-sableux LSA : Limono-sablo-argileux / LAS : Limono-argilo-sableux	<b>Classes GEPPA :</b> Ivd Va / Vb / Vc / Vd Vlc / Vld Ha / Hb cas particulier autre (autre sol non humide)

LOT	ID_SONDAGE	ID_HABITAT	DATE	OPÉRATEURS
2	CAP_SP_0714	CAP_HABNZH_0394	20240206	Nicolas MAZET ; Jodie MAURS
METEO	COMMUNE	DEPARTEMENT	COORDONNEES GPS (EPSG : 4326)	
-	CAPTIEUX	GIRONDE	44.24930559513368,-0.2331980018188012	

UCS (RRP)	62 - LANDE HUMIDE
-----------	-------------------

HORIZON	PROFONDEUR (cm)	TEXTURE	COULEUR	TRAITS	COMMENTAIRE
HZ1	0-20	S	Gris-noir		
HZ2	20-45	S	Gris		
HZ3	45-55	S	Gris-marron		
HZ4					
HZ5					
HZ6					

CAUSE DE L'ARRÊT	RÉSULTAT	CLASSE GEPPA	NAPPE (cm)	CAS PARTICULIER
Trop fluant ou bouillant	Non conclusif	cas particulier	30	PODZOSOL

PODZOSOL HUMIQUE

PHOTOS	
CONTEXTE	APRÈS SONDAGE
PROFIL DU SONDAGE	
<b>TEXTURES :</b> A : Argileuse / L : Limoneuse / S : Sableux AL : Argilo-limoneuse / AS : Argilo-sableux LA : Limono-argileuse / LS : Limono-sableux SA : Sablo-argileux / SL : Sablo-limoneux SAL : Sablo-argilo-limoneux / ALS : Argilo-limono-sableux LSA : Limono-sablo-argileux / LAS : Limono-argilo-sableux	<b>Classes GEPPA :</b> Ivd Va / Vb / Vc / Vd Vlc / Vld Ha / Hb cas particulier autre (autre sol non humide)




LOT	ID_SONDAGE	ID_HABITAT	DATE	OPÉRATEURS
2	CAP_SP_0715	CAP_HABNZH_0399	20240206	Nicolas MAZET ; Jodie MAURS
METEO	COMMUNE	DEPARTEMENT	COORDONNEES GPS (EPSG : 4326)	
-	CAPTIEUX	GIRONDE	44.25039564056717,-0.2321940963486691	

UCS (RRP)	62 - LANDE HUMIDE
-----------	-------------------

HORIZON	PROFONDEUR (cm)	TEXTURE	COULEUR	TRAITS	COMMENTAIRE
HZ1	0-20	S	Gris-noir		
HZ2	20-25	S	Brun-noir		
HZ3					
HZ4					
HZ5					
HZ6					

CAUSE DE L'ARRÊT	RÉSULTAT	CLASSE GEPPA	NAPPE (cm)	CAS PARTICULIER
Horizon BP induré atteint	Non conclusif	cas particulier	-	PODZOSOL

PODZOSOL HUMO-DURIQUE

PHOTOS	
CONTEXTE	APRÈS SONDAGE
	
PROFIL DU SONDAGE	
	
<p><b>TEXTURES :</b></p> <p>A : Argileuse / L : Limoneuse / S : Sableux</p> <p>AL : Argilo-limoneuse / AS : Argilo-sableux</p> <p>LA : Limono-argileuse / LS : Limono-sableux</p> <p>SA : Sablo-argileux / SL : Sablo-limoneux</p> <p>SAL : Sablo-argilo-limoneux / ALS : Argilo-limono-sableux</p> <p>LSA : Limono-sablo-argileux / LAS : Limono-argilo-sableux</p>	<p><b>Classes GEPPA :</b> IVd</p> <p>Va / Vb / Vc / Vd</p> <p>Vlc / Vld</p> <p>Ha / Hb</p> <p>cas particulier</p> <p>autre (autre sol non humide)</p>




LOT	ID_SONDAGE	ID_HABITAT	DATE	OPÉRATEURS
2	CAP_SP_0716	CAP_HABNZH_0399	20240206	Nicolas MAZET ; Jodie MAURS
METEO	COMMUNE	DEPARTEMENT	COORDONNEES GPS (EPSG : 4326)	
-	CAPTIEUX	GIRONDE	44.249675033940136,-0.23155430395713403	

UCS (RRP)	62 - LANDE HUMIDE
-----------	-------------------

HORIZON	PROFONDEUR (cm)	TEXTURE	COULEUR	TRAITS	COMMENTAIRE
HZ1	0-30	S	Gris-noir		
HZ2	30-60	S	Gris-marron		
HZ3					
HZ4					
HZ5					
HZ6					

CAUSE DE L'ARRÊT	RÉSULTAT	CLASSE GEPPA	NAPPE (cm)	CAS PARTICULIER
Profondeur suffisante atteinte	Non conclusif	cas particulier	50	PODZOSOL

PODZOSOL HUMIQUE

PHOTOS	
CONTEXTE	APRÈS SONDAGE
	
PROFIL DU SONDAGE	
	
<p><b>TEXTURES :</b></p> <p>A : Argileuse / L : Limoneuse / S : Sableux</p> <p>AL : Argilo-limoneuse / AS : Argilo-sableux</p> <p>LA : Limono-argileuse / LS : Limono-sableux</p> <p>SA : Sablo-argileux / SL : Sablo-limoneux</p> <p>SAL : Sablo-argilo-limoneux / ALS : Argilo-limono-sableux</p> <p>LSA : Limono-sablo-argileux / LAS : Limono-argilo-sableux</p>	<p><b>Classes GEPPA :</b> IVd</p> <p>Va / Vb / Vc / Vd</p> <p>Vlc / Vld</p> <p>Ha / Hb</p> <p>cas particulier</p> <p>autre (autre sol non humide)</p>




LOT	ID_SONDAGE	ID_HABITAT	DATE	OPÉRATEURS
2	CAP_SP_0717	CAP_HABNZH_0399	20240206	Nicolas MAZET ; Jodie MAURS
METEO	COMMUNE	DEPARTEMENT	COORDONNEES GPS (EPSG : 4326)	
-	CAPTIEUX	GIRONDE	44.24951682799907,-0.23222119552281786	

UCS (RRP)	62 - LANDE HUMIDE
-----------	-------------------

HORIZON	PROFONDEUR (cm)	TEXTURE	COULEUR	TRAITS	COMMENTAIRE
HZ1	0-25	S	Gris-noir		
HZ2	25-30	S	Noir		
HZ3					
HZ4					
HZ5					
HZ6					

CAUSE DE L'ARRÊT	RÉSULTAT	CLASSE GEPPA	NAPPE (cm)	CAS PARTICULIER
Horizon BP induré atteint	Non conclusif	cas particulier	-	PODZOSOL

PODZOSOL HUMO-DURIQUE

PHOTOS	
CONTEXTE	APRÈS SONDAGE
	
PROFIL DU SONDAGE	
	
<p><b>TEXTURES :</b></p> <p>A : Argileuse / L : Limoneuse / S : Sableux</p> <p>AL : Argilo-limoneuse / AS : Argilo-sableux</p> <p>LA : Limono-argileuse / LS : Limono-sableux</p> <p>SA : Sablo-argileux / SL : Sablo-limoneux</p> <p>SAL : Sablo-argilo-limoneux / ALS : Argilo-limono-sableux</p> <p>LSA : Limono-sablo-argileux / LAS : Limono-argilo-sableux</p>	<p><b>Classes GEPPA :</b> IVd</p> <p>Va / Vb / Vc / Vd</p> <p>Vlc / Vld</p> <p>Ha / Hb</p> <p>cas particulier autre (autre sol non humide)</p>




LOT	ID_SONDAGE	ID_HABITAT	DATE	OPÉRATEURS
2	CAP_SP_0718	CAP_HABNZH_0399	20240206	Nicolas MAZET ; Jodie MAURS
METEO	COMMUNE	DEPARTEMENT	COORDONNEES GPS (EPSG : 4326)	
-	CAPTIEUX	GIRONDE	44.248776946608544,-0.23204166225465195	

UCS (RRP)	62 - LANDE HUMIDE
-----------	-------------------

HORIZON	PROFONDEUR (cm)	TEXTURE	COULEUR	TRAITS	COMMENTAIRE
HZ1	0-20	S	Gris cendreaux		
HZ2	20-40	S	Gris-noir		
HZ3	40-60	S	Gris		
HZ4					
HZ5					
HZ6					

CAUSE DE L'ARRÊT	RÉSULTAT	CLASSE GEPPA	NAPPE (cm)	CAS PARTICULIER
Profondeur suffisante atteinte	Non conclusif	cas particulier	-	PODZOSOL

PODZOSOL HUMO-DURIQUE

PHOTOS	
CONTEXTE	APRÈS SONDAGE
	
PROFIL DU SONDAGE	
	
<p><b>TEXTURES :</b></p> <p>A : Argileuse / L : Limoneuse / S : Sableux</p> <p>AL : Argilo-limoneuse / AS : Argilo-sableux</p> <p>LA : Limono-argileuse / LS : Limono-sableux</p> <p>SA : Sablo-argileux / SL : Sablo-limoneux</p> <p>SAL : Sablo-argilo-limoneux / ALS : Argilo-limono-sableux</p> <p>LSA : Limono-sablo-argileux / LAS : Limono-argilo-sableux</p>	<p><b>Classes GEPPA :</b> IVd</p> <p>Va / Vb / Vc / Vd</p> <p>Vlc / Vld</p> <p>Ha / Hb</p> <p>cas particulier autre (autre sol non humide)</p>

LOT	ID_SONDAGE	ID_HABITAT	DATE	OPÉRATEURS
2	CAP_SP_0719	CAP_HABNZH_0399	20240206	Nicolas MAZET ; Jodie MAURS
METEO	COMMUNE	DEPARTEMENT	COORDONNEES GPS (EPSG : 4326)	
-	CAPTIEUX	GIRONDE	44.24811196656133,-0.2319468646530098	

UCS (RRP)	62 - LANDE HUMIDE
-----------	-------------------

HORIZON	PROFONDEUR (cm)	TEXTURE	COULEUR	TRAITS	COMMENTAIRE
HZ1	0-25	S	Gris cendreur		
HZ2	25-45	S	Gris-marron		
HZ3					
HZ4					
HZ5					
HZ6					

CAUSE DE L'ARRÊT	RÉSULTAT	CLASSE GEPPA	NAPPE (cm)	CAS PARTICULIER
Horizon BP induré atteint	Non conclusif	cas particulier	-	PODZOSOL

PODZOSOL HUMO-DURIQUE

PHOTOS	
CONTEXTE	APRÈS SONDAGE
PROFIL DU SONDAGE	
<p><b>TEXTURES :</b></p> <p>A : Argileuse / L : Limoneuse / S : Sableux</p> <p>AL : Argilo-limoneuse / AS : Argilo-sableux</p> <p>LA : Limono-argileuse / LS : Limono-sableux</p> <p>SA : Sablo-argileux / SL : Sablo-limoneux</p> <p>SAL : Sablo-argilo-limoneux / ALS : Argilo-limono-sableux</p> <p>LSA : Limono-sablo-argileux / LAS : Limono-argilo-sableux</p>	<p><b>Classes GEPPA :</b> IVd</p> <p>Va / Vb / Vc / Vd</p> <p>Vlc / Vld</p> <p>Ha / Hb</p> <p>cas particulier autre (autre sol non humide)</p>

LOT	ID_SONDAGE	ID_HABITAT	DATE	OPÉRATEURS
2	CAP_SP_0720	CAP_HABNZH_0399	20240206	Nicolas MAZET ; Jodie MAURS
METEO	COMMUNE	DEPARTEMENT	COORDONNEES GPS (EPSG : 4326)	
6	CAPTIEUX	GIRONDE	44.247609600976226,-0.2322110350553173	

UCS (RRP)	62 - LANDE HUMIDE
-----------	-------------------

HORIZON	PROFONDEUR (cm)	TEXTURE	COULEUR	TRAITS	COMMENTAIRE
HZ1	0-10	S	Gris-noir		
HZ2	10-35	S	Gris-marron		
HZ3	35-60	S	Ocre		
HZ4					
HZ5					
HZ6					

CAUSE DE L'ARRÊT	RÉSULTAT	CLASSE GEPPA	NAPPE (cm)	CAS PARTICULIER
Profondeur suffisante atteinte	Non conclusif	cas particulier	40	PODZOSOL

PODZOSOL HUMIQUE

PHOTOS	
CONTEXTE	APRÈS SONDAGE
PROFIL DU SONDAGE	
<p><b>TEXTURES :</b></p> <p>A : Argileuse / L : Limoneuse / S : Sableux</p> <p>AL : Argilo-limoneuse / AS : Argilo-sableux</p> <p>LA : Limono-argileuse / LS : Limono-sableux</p> <p>SA : Sablo-argileux / SL : Sablo-limoneux</p> <p>SAL : Sablo-argilo-limoneux / ALS : Argilo-limono-sableux</p> <p>LSA : Limono-sablo-argileux / LAS : Limono-argilo-sableux</p>	<p><b>Classes GEPPA :</b> IVd</p> <p>Va / Vb / Vc / Vd</p> <p>Vlc / Vld</p> <p>Ha / Hb</p> <p>cas particulier autre (autre sol non humide)</p>

LOT	ID_SONDAGE	ID_HABITAT	DATE	OPÉRATEURS
2	CAP_SP_0721	CAP_HABNZH_0399	20240206	Nicolas MAZET ; Jodie MAURS
METEO	COMMUNE	DEPARTEMENT	COORDONNEES GPS (EPSG : 4326)	
-	CAPTIEUX	GIRONDE	44.246808874013674,-0.2321908918286453	

UCS (RRP)	62 - LANDE HUMIDE
-----------	-------------------

HORIZON	PROFONDEUR (cm)	TEXTURE	COULEUR	TRAITS	COMMENTAIRE
HZ1	0-25	S	Gris-noir		
HZ2	25-65	S	Gris-marron		
HZ3					
HZ4					
HZ5					
HZ6					

CAUSE DE L'ARRÊT	RÉSULTAT	CLASSE GEPPA	NAPPE (cm)	CAS PARTICULIER
Profondeur suffisante atteinte	Non conclusif	cas particulier	50	PODZOSOL

PODZOSOL HUMIQUE

PHOTOS



<p>TEXTURES :</p> <p>A : Argileuse / L : Limoneuse / S : Sableux</p> <p>AL : Argilo-limoneuse / AS : Argilo-sableux</p> <p>LA : Limono-argileuse / LS : Limono-sableux</p> <p>SA : Sablo-argileux / SL : Sablo-limoneux</p> <p>SAL : Sablo-argilo-limoneux / ALS : Argilo-limono-sableux</p> <p>LSA : Limono-sablo-argileux / LAS : Limono-argilo-sableux</p>	<p>Classes GEPPA : IVd</p> <p>Va / Vb / Vc / Vd</p> <p>Vlc / Vld</p> <p>Ha / Hb</p>	<p>cas particulier</p> <p>autre (autre sol non humide)</p>
---	---	--

LOT	ID_SONDAGE	ID_HABITAT	DATE	OPÉRATEURS
2	CAP_SP_0722	CAP_HABNZH_0386	20240206	Nicolas MAZET ; Jodie MAURS
METEO	COMMUNE	DEPARTEMENT	COORDONNEES GPS (EPSG : 4326)	
-	CAPTIEUX	GIRONDE	44.25107114741195,-0.2318991122056716	

UCS (RRP)	62 - LANDE HUMIDE
-----------	-------------------

HORIZON	PROFONDEUR (cm)	TEXTURE	COULEUR	TRAITS	COMMENTAIRE
HZ1	0-25	S	Gris-noir		
HZ2	25-70	S	Gris-marron		
HZ3					
HZ4					
HZ5					
HZ6					

CAUSE DE L'ARRÊT	RÉSULTAT	CLASSE GEPPA	NAPPE (cm)	CAS PARTICULIER
Profondeur suffisante atteinte	Non conclusif	cas particulier	25	PODZOSOL

PODZOSOL HUMIQUE

PHOTOS



<p>TEXTURES :</p> <p>A : Argileuse / L : Limoneuse / S : Sableux</p> <p>AL : Argilo-limoneuse / AS : Argilo-sableux</p> <p>LA : Limono-argileuse / LS : Limono-sableux</p> <p>SA : Sablo-argileux / SL : Sablo-limoneux</p> <p>SAL : Sablo-argilo-limoneux / ALS : Argilo-limono-sableux</p> <p>LSA : Limono-sablo-argileux / LAS : Limono-argilo-sableux</p>	<p>Classes GEPPA : IVd</p> <p>Va / Vb / Vc / Vd</p> <p>Vlc / Vld</p> <p>Ha / Hb</p>	<p>cas particulier</p> <p>autre (autre sol non humide)</p>
---	---	--

LOT	ID_SONDAGE	ID_HABITAT	DATE	OPÉRATEURS
2	CAP_SP_0723	CAP_HABNZH_0386	20240206	Nicolas MAZET ; Jodie MAURS
METEO	COMMUNE	DEPARTEMENT	COORDONNEES GPS (EPSG : 4326)	
-	CAPTIEUX	GIRONDE	44.251730802691974,-0.2320580326183808	


UCS (RRP)	62 - LANDE HUMIDE
-----------	-------------------

HORIZON	PROFONDEUR (cm)	TEXTURE	COULEUR	TRAITS	COMMENTAIRE
HZ1	0-25	S	Gris-noir		
HZ2	25-65	S	Gris-marron		
HZ3					
HZ4					
HZ5					
HZ6					

CAUSE DE L'ARRÊT	RÉSULTAT	CLASSE GEPPA	NAPPE (cm)	CAS PARTICULIER
Profondeur suffisante atteinte	Non conclusif	cas particulier	45	PODZOSOL

PODZOSOL HUMIQUE

PHOTOS



<p>TEXTURES :</p> <p>A : Argileuse / L : Limoneuse / S : Sableux</p> <p>AL : Argilo-limoneuse / AS : Argilo-sableux</p> <p>LA : Limono-argileuse / LS : Limono-sableux</p> <p>SA : Sablo-argileux / SL : Sablo-limoneux</p> <p>SAL : Sablo-argilo-limoneux / ALS : Argilo-limono-sableux</p> <p>LSA : Limono-sablo-argileux / LAS : Limono-argilo-sableux</p>	<p>Classes GEPPA : IVd</p> <p>Va / Vb / Vc / Vd</p> <p>Vlc / Vld</p> <p>Ha / Hb</p>	<p>cas particulier</p> <p>autre (autre sol non humide)</p>
---	---	--

LOT	ID_SONDAGE	ID_HABITAT	DATE	OPÉRATEURS
2	CAP_SP_0724	CAP_HABNZH_0386	20240206	Nicolas MAZET ; Jodie MAURS
METEO	COMMUNE	DEPARTEMENT	COORDONNEES GPS (EPSG : 4326)	
-	CAPTIEUX	GIRONDE	44.252368940987,-0.2319890812364302	

UCS (RRP)	62 - LANDE HUMIDE
-----------	-------------------

HORIZON	PROFONDEUR (cm)	TEXTURE	COULEUR	TRAITS	COMMENTAIRE
HZ1	0-20	S	Noir		
HZ2	20-60	S	Gris-marron		
HZ3					
HZ4					
HZ5					
HZ6					

CAUSE DE L'ARRÊT	RÉSULTAT	CLASSE GEPPA	NAPPE (cm)	CAS PARTICULIER
Trop fluant ou bouillant	Non conclusif	cas particulier	30	PODZOSOL

PODZOSOL HUMIQUE

PHOTOS



<p>TEXTURES :</p> <p>A : Argileuse / L : Limoneuse / S : Sableux</p> <p>AL : Argilo-limoneuse / AS : Argilo-sableux</p> <p>LA : Limono-argileuse / LS : Limono-sableux</p> <p>SA : Sablo-argileux / SL : Sablo-limoneux</p> <p>SAL : Sablo-argilo-limoneux / ALS : Argilo-limono-sableux</p> <p>LSA : Limono-sablo-argileux / LAS : Limono-argilo-sableux</p>	<p>Classes GEPPA : IVd</p> <p>Va / Vb / Vc / Vd</p> <p>Vlc / Vld</p> <p>Ha / Hb</p>	<p>cas particulier</p> <p>autre (autre sol non humide)</p>
---	---	--

LOT	ID_SONDAGE	ID_HABITAT	DATE	OPÉRATEURS
2	CAP_SP_0725	CAP_HABNZH_0434	20240213	Nicolas MAZET ; Jodie MAURS
METEO	COMMUNE	DEPARTEMENT	COORDONNEES GPS (EPSG : 4326)	
-	CAPTIEUX	GIRONDE	44.209424135243125,-0.2428165114080687	

UCS (RRP)	62 - LANDE HUMIDE
-----------	-------------------

HORIZON	PROFONDEUR (cm)	TEXTURE	COULEUR	TRAITS	COMMENTAIRE
HZ1	0-50	S	Gris-noir		
HZ2	50-65	S	Gris-marron		
HZ3	65-80	S	Gris beige		
HZ4					
HZ5					
HZ6					

CAUSE DE L'ARRÊT	RÉSULTAT	CLASSE GEPPA	NAPPE (cm)	CAS PARTICULIER
Profondeur suffisante atteinte	Non conclusif	cas particulier	60	PODZOSOL

PODZOSOL HUMIQUE

PHOTOS



<p>TEXTURES :</p> <p>A : Argileuse / L : Limoneuse / S : Sableux</p> <p>AL : Argilo-limoneuse / AS : Argilo-sableux</p> <p>LA : Limono-argileuse / LS : Limono-sableux</p> <p>SA : Sablo-argileux / SL : Sablo-limoneux</p> <p>SAL : Sablo-argilo-limoneux / ALS : Argilo-limono-sableux</p> <p>LSA : Limono-sablo-argileux / LAS : Limono-argilo-sableux</p>	<p>Classes GEPPA : IVd</p> <p>Va / Vb / Vc / Vd</p> <p>Vlc / Vld</p> <p>Ha / Hb</p>	<p>cas particulier</p> <p>autre (autre sol non humide)</p>
---	---	--

LOT	ID_SONDAGE	ID_HABITAT	DATE	OPÉRATEURS
2	CAP_SP_0726	CAP_HABNZH_0434	20240213	Nicolas MAZET ; Jodie MAURS
METEO	COMMUNE	DEPARTEMENT	COORDONNEES GPS (EPSG : 4326)	
-	CAPTIEUX	GIRONDE	44.21005508686625,-0.24249191070752096	


UCS (RRP)	62 - LANDE HUMIDE
-----------	-------------------

HORIZON	PROFONDEUR (cm)	TEXTURE	COULEUR	TRAITS	COMMENTAIRE
HZ1	0-30	S	Gris-noir		
HZ2	30-55	S	Gris-marron		
HZ3					
HZ4					
HZ5					
HZ6					

CAUSE DE L'ARRÊT	RÉSULTAT	CLASSE GEPPA	NAPPE (cm)	CAS PARTICULIER
Trop fluant ou bouillant	Non conclusif	cas particulier	35	PODZOSOL

PODZOSOL HUMIQUE

PHOTOS



<p>TEXTURES :</p> <p>A : Argileuse / L : Limoneuse / S : Sableux</p> <p>AL : Argilo-limoneuse / AS : Argilo-sableux</p> <p>LA : Limono-argileuse / LS : Limono-sableux</p> <p>SA : Sablo-argileux / SL : Sablo-limoneux</p> <p>SAL : Sablo-argilo-limoneux / ALS : Argilo-limono-sableux</p> <p>LSA : Limono-sablo-argileux / LAS : Limono-argilo-sableux</p>	<p>Classes GEPPA : IVd</p> <p>Va / Vb / Vc / Vd</p> <p>Vlc / Vld</p> <p>Ha / Hb</p>	<p>cas particulier</p> <p>autre (autre sol non humide)</p>
---	---	--

LOT	ID_SONDAGE	ID_HABITAT	DATE	OPÉRATEURS
2	CAP_SP_0727	CAP_HABNZH_0434	20240213	Nicolas MAZET ; Jodie MAURS
METEO	COMMUNE	DEPARTEMENT	COORDONNEES GPS (EPSG : 4326)	
-	CAPTIEUX	GIRONDE	44.210935465845644,-0.24266987488007422	


UCS (RRP)	62 - LANDE HUMIDE
-----------	-------------------

HORIZON	PROFONDEUR (cm)	TEXTURE	COULEUR	TRAITS	COMMENTAIRE
HZ1	0-10	S	Gris-noir		
HZ2	10-20	S	Gris cendreur		
HZ3	20-40	S	Brun-noir		
HZ4					
HZ5					
HZ6					

CAUSE DE L'ARRÊT	RÉSULTAT	CLASSE GEPPA	NAPPE (cm)	CAS PARTICULIER
Trop fluant ou boulant	Non conclusif	cas particulier	15	PODZOSOL

PODZOSOL HUMIQUE

PHOTOS



<p>TEXTURES :</p> <p>A : Argileuse / L : Limoneuse / S : Sableux</p> <p>AL : Argilo-limoneuse / AS : Argilo-sableux</p> <p>LA : Limono-argileuse / LS : Limono-sableux</p> <p>SA : Sablo-argileux / SL : Sablo-limoneux</p> <p>SAL : Sablo-argilo-limoneux / ALS : Argilo-limono-sableux</p> <p>LSA : Limono-sablo-argileux / LAS : Limono-argilo-sableux</p>	<p>Classes GEPPA : IVd</p> <p>Va / Vb / Vc / Vd</p> <p>Vlc / Vld</p> <p>Ha / Hb</p>	<p>cas particulier</p> <p>autre (autre sol non humide)</p>
---	---	--

LOT	ID_SONDAGE	ID_HABITAT	DATE	OPÉRATEURS
2	CAP_SP_0728	CAP_HABNZH_0434	20240213	Nicolas MAZET ; Jodie MAURS
METEO	COMMUNE	DEPARTEMENT	COORDONNEES GPS (EPSG : 4326)	
-	CAPTIEUX	GIRONDE	44.211682847027056,-0.2425407235891718	


UCS (RRP)	62 - LANDE HUMIDE
-----------	-------------------

HORIZON	PROFONDEUR (cm)	TEXTURE	COULEUR	TRAITS	COMMENTAIRE
HZ1	0-15	S	Brun-noir		
HZ2	15-40	S	Gris-marron		
HZ3	40-55	S	Gris-marron		
HZ4					
HZ5					
HZ6					

CAUSE DE L'ARRÊT	RÉSULTAT	CLASSE GEPPA	NAPPE (cm)	CAS PARTICULIER
Trop fluant ou boulant	Non conclusif	cas particulier	15	PODZOSOL

PODZOSOL HUMIQUE

PHOTOS



<p>TEXTURES :</p> <p>A : Argileuse / L : Limoneuse / S : Sableux</p> <p>AL : Argilo-limoneuse / AS : Argilo-sableux</p> <p>LA : Limono-argileuse / LS : Limono-sableux</p> <p>SA : Sablo-argileux / SL : Sablo-limoneux</p> <p>SAL : Sablo-argilo-limoneux / ALS : Argilo-limono-sableux</p> <p>LSA : Limono-sablo-argileux / LAS : Limono-argilo-sableux</p>	<p>Classes GEPPA : IVd</p> <p>Va / Vb / Vc / Vd</p> <p>Vlc / Vld</p> <p>Ha / Hb</p>	<p>cas particulier</p> <p>autre (autre sol non humide)</p>
---	---	--

LOT	ID_SONDAGE	ID_HABITAT	DATE	OPÉRATEURS
2	CAP_SP_0729	CAP_HABNZH_0434	20240213	Nicolas MAZET ; Jodie MAURS
METEO	COMMUNE	DEPARTEMENT	COORDONNEES GPS (EPSG : 4326)	
-	CAPTIEUX	GIRONDE	44.21150360162904,-0.24144023943093743	


UCS (RRP)	62 - LANDE HUMIDE
-----------	-------------------

HORIZON	PROFONDEUR (cm)	TEXTURE	COULEUR	TRAITS	COMMENTAIRE
HZ1	0-25	S	Gris-noir		
HZ2	25-40	S	Brun-noir		
HZ3					
HZ4					
HZ5					
HZ6					

CAUSE DE L'ARRÊT	RÉSULTAT	CLASSE GEPPA	NAPPE (cm)	CAS PARTICULIER
Trop fluant ou bouillant	Non conclusif	cas particulier	30	PODZOSOL

PODZOSOL HUMIQUE

PHOTOS



<p>TEXTURES :</p> <p>A : Argileuse / L : Limoneuse / S : Sableux</p> <p>AL : Argilo-limoneuse / AS : Argilo-sableux</p> <p>LA : Limono-argileuse / LS : Limono-sableux</p> <p>SA : Sablo-argileux / SL : Sablo-limoneux</p> <p>SAL : Sablo-argilo-limoneux / ALS : Argilo-limono-sableux</p> <p>LSA : Limono-sablo-argileux / LAS : Limono-argilo-sableux</p>	<p>Classes GEPPA : IVd</p> <p>Va / Vb / Vc / Vd</p> <p>Vlc / Vld</p> <p>Ha / Hb</p>	<p>cas particulier</p> <p>autre (autre sol non humide)</p>
---	---	--

LOT	ID_SONDAGE	ID_HABITAT	DATE	OPÉRATEURS
2	CAP_SP_0730	CAP_HABNZH_0434	20240213	Nicolas MAZET ; Jodie MAURS
METEO	COMMUNE	DEPARTEMENT	COORDONNEES GPS (EPSG : 4326)	
-	CAPTIEUX	GIRONDE	44.211950615761126,-0.24069991316219347	


UCS (RRP)	62 - LANDE HUMIDE
-----------	-------------------

HORIZON	PROFONDEUR (cm)	TEXTURE	COULEUR	TRAITS	COMMENTAIRE
HZ1	0-25	S	Gris-noir		
HZ2	25-40	S	Gris-marron		
HZ3					
HZ4					
HZ5					
HZ6					

CAUSE DE L'ARRÊT	RÉSULTAT	CLASSE GEPPA	NAPPE (cm)	CAS PARTICULIER
Horizon BP induré atteint	Non conclusif	cas particulier	35	PODZOSOL

PODZOSOL HUMO-DURIQUE

PHOTOS



<p>TEXTURES :</p> <p>A : Argileuse / L : Limoneuse / S : Sableux</p> <p>AL : Argilo-limoneuse / AS : Argilo-sableux</p> <p>LA : Limono-argileuse / LS : Limono-sableux</p> <p>SA : Sablo-argileux / SL : Sablo-limoneux</p> <p>SAL : Sablo-argilo-limoneux / ALS : Argilo-limono-sableux</p> <p>LSA : Limono-sablo-argileux / LAS : Limono-argilo-sableux</p>	<p>Classes GEPPA : IVd</p> <p>Va / Vb / Vc / Vd</p> <p>Vlc / Vld</p> <p>Ha / Hb</p>	<p>cas particulier</p> <p>autre (autre sol non humide)</p>
---	---	--




LOT	ID_SONDAGE	ID_HABITAT	DATE	OPÉRATEURS
2	CAP_SP_0731	CAP_HABNZH_0433	20240213	Nicolas MAZET ; Jodie MAURS
METEO	COMMUNE	DEPARTEMENT	COORDONNEES GPS (EPSG : 4326)	
-	CAPTIEUX	GIRONDE	44.21178360307854,-0.24039833087886736	

UCS (RRP)	62 - LANDE HUMIDE
-----------	-------------------

HORIZON	PROFONDEUR (cm)	TEXTURE	COULEUR	TRAITS	COMMENTAIRE
HZ1	0-30	S	Gris-noir		
HZ2					
HZ3					
HZ4					
HZ5					
HZ6					

CAUSE DE L'ARRÊT	RÉSULTAT	CLASSE GEPPA	NAPPE (cm)	CAS PARTICULIER
Horizon BP induré atteint	Non conclusif	cas particulier	23	PODZOSOL

PODZOSOL HUMO-DURIQUE

PHOTOS	
CONTEXTE	APRÈS SONDAGE
	
PROFIL DU SONDAGE	
	
<p><b>TEXTURES :</b></p> <p>A : Argileuse / L : Limoneuse / S : Sableux</p> <p>AL : Argilo-limoneuse / AS : Argilo-sableux</p> <p>LA : Limono-argileuse / LS : Limono-sableux</p> <p>SA : Sablo-argileux / SL : Sablo-limoneux</p> <p>SAL : Sablo-argilo-limoneux / ALS : Argilo-limono-sableux</p> <p>LSA : Limono-sablo-argileux / LAS : Limono-argilo-sableux</p>	<p><b>Classes GEPPA :</b> IVd</p> <p>Va / Vb / Vc / Vd</p> <p>Vlc / Vld</p> <p>Ha / Hb</p> <p>cas particulier</p> <p>autre (autre sol non humide)</p>




LOT	ID_SONDAGE	ID_HABITAT	DATE	OPÉRATEURS
2	CAP_SP_0732	CAP_HABNZH_0434	20240213	Nicolas MAZET ; Jodie MAURS
METEO	COMMUNE	DEPARTEMENT	COORDONNEES GPS (EPSG : 4326)	
-	CAPTIEUX	GIRONDE	44.21107256528796,-0.24061019531665404	

UCS (RRP)	62 - LANDE HUMIDE
-----------	-------------------

HORIZON	PROFONDEUR (cm)	TEXTURE	COULEUR	TRAITS	COMMENTAIRE
HZ1	0-40	S	Gris-noir		
HZ2					
HZ3					
HZ4					
HZ5					
HZ6					

CAUSE DE L'ARRÊT	RÉSULTAT	CLASSE GEPPA	NAPPE (cm)	CAS PARTICULIER
Trop fluant ou bouillant	Non conclusif	cas particulier	20	PODZOSOL

PODZOSOL HUMIQUE

PHOTOS	
CONTEXTE	APRÈS SONDAGE
	
PROFIL DU SONDAGE	
	
<p><b>TEXTURES :</b></p> <p>A : Argileuse / L : Limoneuse / S : Sableux</p> <p>AL : Argilo-limoneuse / AS : Argilo-sableux</p> <p>LA : Limono-argileuse / LS : Limono-sableux</p> <p>SA : Sablo-argileux / SL : Sablo-limoneux</p> <p>SAL : Sablo-argilo-limoneux / ALS : Argilo-limono-sableux</p> <p>LSA : Limono-sablo-argileux / LAS : Limono-argilo-sableux</p>	<p><b>Classes GEPPA :</b> IVd</p> <p>Va / Vb / Vc / Vd</p> <p>Vlc / Vld</p> <p>Ha / Hb</p> <p>cas particulier</p> <p>autre (autre sol non humide)</p>

LOT	ID_SONDAGE	ID_HABITAT	DATE	OPÉRATEURS
2	CAP_SP_0733	CAP_HABNZH_0434	20240213	Nicolas MAZET ; Jodie MAURS
METEO	COMMUNE	DEPARTEMENT	COORDONNEES GPS (EPSG : 4326)	
-	CAPTIEUX	GIRONDE	44.210765051835715,-0.24176029317657524	



UCS (RRP)	62 - LANDE HUMIDE
-----------	-------------------

HORIZON	PROFONDEUR (cm)	TEXTURE	COULEUR	TRAITS	COMMENTAIRE
HZ1	0-15	S	Gris cendreaux		
HZ2	15-40	S	Gris-noir		
HZ3					
HZ4					
HZ5					
HZ6					

CAUSE DE L'ARRÊT	RÉSULTAT	CLASSE GEPPA	NAPPE (cm)	CAS PARTICULIER
Trop fluant ou bouillant	Non conclusif	cas particulier	18	PODZOSOL

PODZOSOL HUMIQUE

PHOTOS



<p>TEXTURES :</p> <p>A : Argileuse / L : Limoneuse / S : Sableux</p> <p>AL : Argilo-limoneuse / AS : Argilo-sableux</p> <p>LA : Limono-argileuse / LS : Limono-sableux</p> <p>SA : Sablo-argileux / SL : Sablo-limoneux</p> <p>SAL : Sablo-argilo-limoneux / ALS : Argilo-limono-sableux</p> <p>LSA : Limono-sablo-argileux / LAS : Limono-argilo-sableux</p>	<p>Classes GEPPA : IVd</p> <p>Va / Vb / Vc / Vd</p> <p>Vlc / Vld</p> <p>Ha / Hb</p>	<p>cas particulier</p> <p>autre (autre sol non humide)</p>
---	---	--

LOT	ID_SONDAGE	ID_HABITAT	DATE	OPÉRATEURS
2	CAP_SP_0734	CAP_HABNZH_0434	20240213	Nicolas MAZET ; Jodie MAURS
METEO	COMMUNE	DEPARTEMENT	COORDONNEES GPS (EPSG : 4326)	
-	CAPTIEUX	GIRONDE	44.210388469062046,-0.24102862842096667	


UCS (RRP)	62 - LANDE HUMIDE
-----------	-------------------

HORIZON	PROFONDEUR (cm)	TEXTURE	COULEUR	TRAITS	COMMENTAIRE
HZ1	0-5	S	Gris-noir		
HZ2	5-40	S	Brun-noir		
HZ3					
HZ4					
HZ5					
HZ6					

CAUSE DE L'ARRÊT	RÉSULTAT	CLASSE GEPPA	NAPPE (cm)	CAS PARTICULIER
Trop fluant ou bouillant	Non conclusif	cas particulier	25	PODZOSOL

PODZOSOL HUMIQUE

PHOTOS



<p>TEXTURES :</p> <p>A : Argileuse / L : Limoneuse / S : Sableux</p> <p>AL : Argilo-limoneuse / AS : Argilo-sableux</p> <p>LA : Limono-argileuse / LS : Limono-sableux</p> <p>SA : Sablo-argileux / SL : Sablo-limoneux</p> <p>SAL : Sablo-argilo-limoneux / ALS : Argilo-limono-sableux</p> <p>LSA : Limono-sablo-argileux / LAS : Limono-argilo-sableux</p>	<p>Classes GEPPA : IVd</p> <p>Va / Vb / Vc / Vd</p> <p>Vlc / Vld</p> <p>Ha / Hb</p>	<p>cas particulier</p> <p>autre (autre sol non humide)</p>
---	---	--

LOT	ID_SONDAGE	ID_HABITAT	DATE	OPÉRATEURS
2	CAP_SP_0735	CAP_HABNZH_0434	20240213	Nicolas MAZET ; Jodie MAURS
METEO	COMMUNE	DEPARTEMENT	COORDONNEES GPS (EPSG : 4326)	
-	CAPTIEUX	GIRONDE	44.20967973562687,-0.24177242862416048	


UCS (RRP)	62 - LANDE HUMIDE
-----------	-------------------

HORIZON	PROFONDEUR (cm)	TEXTURE	COULEUR	TRAITS	COMMENTAIRE
HZ1	0-30	S	Gris-noir		
HZ2	30-40	S	Gris-marron		
HZ3	40-60	S	Gris-noir		
HZ4					
HZ5					
HZ6					

CAUSE DE L'ARRÊT	RÉSULTAT	CLASSE GEPPA	NAPPE (cm)	CAS PARTICULIER
Trop fluant ou bouillant	Non conclusif	cas particulier	37	PODZOSOL

PODZOSOL HUMIQUE

PHOTOS



<p>TEXTURES :</p> <p>A : Argileuse / L : Limoneuse / S : Sableux</p> <p>AL : Argilo-limoneuse / AS : Argilo-sableux</p> <p>LA : Limono-argileuse / LS : Limono-sableux</p> <p>SA : Sablo-argileux / SL : Sablo-limoneux</p> <p>SAL : Sablo-argilo-limoneux / ALS : Argilo-limono-sableux</p> <p>LSA : Limono-sablo-argileux / LAS : Limono-argilo-sableux</p>	<p>Classes GEPPA : IVd</p> <p>Va / Vb / Vc / Vd</p> <p>Vlc / Vld</p> <p>Ha / Hb</p>	<p>cas particulier</p> <p>autre (autre sol non humide)</p>
---	---	--

LOT	ID_SONDAGE	ID_HABITAT	DATE	OPÉRATEURS
2	CAP_SP_0736	CAP_HABNZH_0434	20240213	Nicolas MAZET ; Jodie MAURS
METEO	COMMUNE	DEPARTEMENT	COORDONNEES GPS (EPSG : 4326)	
-	CAPTIEUX	GIRONDE	44.2095054335846,-0.2410833426376208	



UCS (RRP)	62 - LANDE HUMIDE
-----------	-------------------

HORIZON	PROFONDEUR (cm)	TEXTURE	COULEUR	TRAITS	COMMENTAIRE
HZ1	0-40	S	Gris-noir		
HZ2					
HZ3					
HZ4					
HZ5					
HZ6					

CAUSE DE L'ARRÊT	RÉSULTAT	CLASSE GEPPA	NAPPE (cm)	CAS PARTICULIER
Horizon BP induré atteint	Non conclusif	cas particulier	-	PODZOSOL

PODZOSOL HUMO-DURIQUE

PHOTOS



<p>TEXTURES :</p> <p>A : Argileuse / L : Limoneuse / S : Sableux</p> <p>AL : Argilo-limoneuse / AS : Argilo-sableux</p> <p>LA : Limono-argileuse / LS : Limono-sableux</p> <p>SA : Sablo-argileux / SL : Sablo-limoneux</p> <p>SAL : Sablo-argilo-limoneux / ALS : Argilo-limono-sableux</p> <p>LSA : Limono-sablo-argileux / LAS : Limono-argilo-sableux</p>	<p>Classes GEPPA : IVd</p> <p>Va / Vb / Vc / Vd</p> <p>Vlc / Vld</p> <p>Ha / Hb</p>	<p>cas particulier</p> <p>autre (autre sol non humide)</p>
---	---	--

LOT	ID_SONDAGE	ID_HABITAT	DATE	OPÉRATEURS
2	CAP_SP_0737	CAP_HABNZH_0432	20240213	Nicolas MAZET ; Jodie MAURS
METEO	COMMUNE	DEPARTEMENT	COORDONNEES GPS (EPSG : 4326)	
-	CAPTIEUX	GIRONDE	44.21910744119107,-0.24218926731367205	


UCS (RRP)	62 - LANDE HUMIDE
-----------	-------------------

HORIZON	PROFONDEUR (cm)	TEXTURE	COULEUR	TRAITS	COMMENTAIRE
HZ1	0-20	S	Gris-noir		
HZ2	20-45	S	Gris cendreux		
HZ3	45-55	S	Gris-marron		
HZ4					
HZ5					
HZ6					

CAUSE DE L'ARRÊT	RÉSULTAT	CLASSE GEPPA	NAPPE (cm)	CAS PARTICULIER
Trop fluant ou boulant	Non conclusif	cas particulier	26	PODZOSOL

PODZOSOL HUMIQUE

PHOTOS



<p>TEXTURES :</p> <p>A : Argileuse / L : Limoneuse / S : Sableux</p> <p>AL : Argilo-limoneuse / AS : Argilo-sableux</p> <p>LA : Limono-argileuse / LS : Limono-sableux</p> <p>SA : Sablo-argileux / SL : Sablo-limoneux</p> <p>SAL : Sablo-argilo-limoneux / ALS : Argilo-limono-sableux</p> <p>LSA : Limono-sablo-argileux / LAS : Limono-argilo-sableux</p>	<p>Classes GEPPA : IVd</p> <p>Va / Vb / Vc / Vd</p> <p>Vlc / Vld</p> <p>Ha / Hb</p>	<p>cas particulier</p> <p>autre (autre sol non humide)</p>
---	---	--

LOT	ID_SONDAGE	ID_HABITAT	DATE	OPÉRATEURS
2	CAP_SP_0738	CAP_HABNZH_0432	20240213	Nicolas MAZET ; Jodie MAURS
METEO	COMMUNE	DEPARTEMENT	COORDONNEES GPS (EPSG : 4326)	
-	CAPTIEUX	GIRONDE	44.21936734090785,-0.24124401893204522	


UCS (RRP)	62 - LANDE HUMIDE
-----------	-------------------

HORIZON	PROFONDEUR (cm)	TEXTURE	COULEUR	TRAITS	COMMENTAIRE
HZ1	0-30	S	Gris-noir		Nappe affleurante
HZ2					
HZ3					
HZ4					
HZ5					
HZ6					

CAUSE DE L'ARRÊT	RÉSULTAT	CLASSE GEPPA	NAPPE (cm)	CAS PARTICULIER
Trop fluant ou boulant	Non conclusif	cas particulier	0	PODZOSOL

PODZOSOL HUMIQUE

PHOTOS



<p>TEXTURES :</p> <p>A : Argileuse / L : Limoneuse / S : Sableux</p> <p>AL : Argilo-limoneuse / AS : Argilo-sableux</p> <p>LA : Limono-argileuse / LS : Limono-sableux</p> <p>SA : Sablo-argileux / SL : Sablo-limoneux</p> <p>SAL : Sablo-argilo-limoneux / ALS : Argilo-limono-sableux</p> <p>LSA : Limono-sablo-argileux / LAS : Limono-argilo-sableux</p>	<p>Classes GEPPA : IVd</p> <p>Va / Vb / Vc / Vd</p> <p>Vlc / Vld</p> <p>Ha / Hb</p>	<p>cas particulier</p> <p>autre (autre sol non humide)</p>
---	---	--

LOT	ID_SONDAGE	ID_HABITAT	DATE	OPÉRATEURS
2	CAP_SP_0739	CAP_HABNZH_0432	20240213	Nicolas MAZET ; Jodie MAURS
METEO	COMMUNE	DEPARTEMENT	COORDONNEES GPS (EPSG : 4326)	
-	CAPTIEUX	GIRONDE	44.219910598631685,-0.24163633503906487	

UCS (RRP)	62 - LANDE HUMIDE
-----------	-------------------

HORIZON	PROFONDEUR (cm)	TEXTURE	COULEUR	TRAITS	COMMENTAIRE
HZ1	0-25	S	Gris-noir		Nappe affleurante
HZ2	25-30	S	Beige		
HZ3					
HZ4					
HZ5					
HZ6					

CAUSE DE L'ARRÊT	RÉSULTAT	CLASSE GEPPA	NAPPE (cm)	CAS PARTICULIER
Trop fluant ou boulant	Non conclusif	cas particulier	0	PODZOSOL

PODZOSOL HUMIQUE

PHOTOS



<p>TEXTURES :</p> <p>A : Argileuse / L : Limoneuse / S : Sableux</p> <p>AL : Argilo-limoneuse / AS : Argilo-sableux</p> <p>LA : Limono-argileuse / LS : Limono-sableux</p> <p>SA : Sablo-argileux / SL : Sablo-limoneux</p> <p>SAL : Sablo-argilo-limoneux / ALS : Argilo-limono-sableux</p> <p>LSA : Limono-sablo-argileux / LAS : Limono-argilo-sableux</p>	<p>Classes GEPPA : IVd</p> <p>Va / Vb / Vc / Vd</p> <p>Vlc / Vld</p> <p>Ha / Hb</p>	<p>cas particulier</p> <p>autre (autre sol non humide)</p>
---	---	--

LOT	ID_SONDAGE	ID_HABITAT	DATE	OPÉRATEURS
2	CAP_SP_0740	CAP_HABNZH_0432	20240213	Nicolas MAZET ; Jodie MAURS
METEO	COMMUNE	DEPARTEMENT	COORDONNEES GPS (EPSG : 4326)	
-	CAPTIEUX	GIRONDE	44.22028490019041,-0.24094980544334418	


UCS (RRP)	62 - LANDE HUMIDE
-----------	-------------------

HORIZON	PROFONDEUR (cm)	TEXTURE	COULEUR	TRAITS	COMMENTAIRE
HZ1	0-35	S	Gris-noir		
HZ2	35-50	S	Gris-marron		
HZ3					
HZ4					
HZ5					
HZ6					

CAUSE DE L'ARRÊT	RÉSULTAT	CLASSE GEPPA	NAPPE (cm)	CAS PARTICULIER
Trop fluant ou boulant	Non conclusif	cas particulier	35	PODZOSOL

PODZOSOL HUMIQUE

PHOTOS



<p>TEXTURES :</p> <p>A : Argileuse / L : Limoneuse / S : Sableux</p> <p>AL : Argilo-limoneuse / AS : Argilo-sableux</p> <p>LA : Limono-argileuse / LS : Limono-sableux</p> <p>SA : Sablo-argileux / SL : Sablo-limoneux</p> <p>SAL : Sablo-argilo-limoneux / ALS : Argilo-limono-sableux</p> <p>LSA : Limono-sablo-argileux / LAS : Limono-argilo-sableux</p>	<p>Classes GEPPA : IVd</p> <p>Va / Vb / Vc / Vd</p> <p>Vlc / Vld</p> <p>Ha / Hb</p>	<p>cas particulier</p> <p>autre (autre sol non humide)</p>
---	---	--

LOT	ID_SONDAGE	ID_HABITAT	DATE	OPÉRATEURS
2	CAP_SP_0741	CAP_HABNZH_0432	20240213	Nicolas MAZET ; Jodie MAURS
METEO	COMMUNE	DEPARTEMENT	COORDONNEES GPS (EPSG : 4326)	
-	CAPTIEUX	GIRONDE	44.220972174819806,-0.2406204124862001	

UCS (RRP)	62 - LANDE HUMIDE
-----------	-------------------

HORIZON	PROFONDEUR (cm)	TEXTURE	COULEUR	TRAITS	COMMENTAIRE
HZ1	0-30	S	Gris-noir		
HZ2	30-40	S	Gris-marron		
HZ3	40-50	S	Beige		
HZ4					
HZ5					
HZ6					

CAUSE DE L'ARRÊT	RÉSULTAT	CLASSE GEPPA	NAPPE (cm)	CAS PARTICULIER
Trop fluant ou bouillant	Non conclusif	cas particulier	20	PODZOSOL

PODZOSOL HUMIQUE

PHOTOS



<p><b>TEXTURES :</b></p> <p>A : Argileuse / L : Limoneuse / S : Sableux</p> <p>AL : Argilo-limoneuse / AS : Argilo-sableux</p> <p>LA : Limono-argileuse / LS : Limono-sableux</p> <p>SA : Sablo-argileux / SL : Sablo-limoneux</p> <p>SAL : Sablo-argilo-limoneux / ALS : Argilo-limono-sableux</p> <p>LSA : Limono-sablo-argileux / LAS : Limono-argilo-sableux</p>	<p><b>Classes GEPPA :</b> IVd</p> <p>Va / Vb / Vc / Vd</p> <p>Vlc / Vld</p> <p>Ha / Hb</p>	<p>cas particulier</p> <p>autre (autre sol non humide)</p>
--	--	--

LOT	ID_SONDAGE	ID_HABITAT	DATE	OPÉRATEURS
2	CAP_SP_0742	CAP_HABNZH_0432	20240213	Nicolas MAZET ; Jodie MAURS
METEO	COMMUNE	DEPARTEMENT	COORDONNEES GPS (EPSG : 4326)	
-	CAPTIEUX	GIRONDE	44.22169743728422,-0.24068172603630744	


UCS (RRP)	62 - LANDE HUMIDE
-----------	-------------------

HORIZON	PROFONDEUR (cm)	TEXTURE	COULEUR	TRAITS	COMMENTAIRE
HZ1	0-30	S	Gris-noir		
HZ2	30-40	S	Gris-marron		
HZ3	40-50	S	Beige		
HZ4					
HZ5					
HZ6					

CAUSE DE L'ARRÊT	RÉSULTAT	CLASSE GEPPA	NAPPE (cm)	CAS PARTICULIER
Trop fluant ou bouillant	Non conclusif	cas particulier	22	PODZOSOL

PODZOSOL HUMIQUE

PHOTOS



<p><b>TEXTURES :</b></p> <p>A : Argileuse / L : Limoneuse / S : Sableux</p> <p>AL : Argilo-limoneuse / AS : Argilo-sableux</p> <p>LA : Limono-argileuse / LS : Limono-sableux</p> <p>SA : Sablo-argileux / SL : Sablo-limoneux</p> <p>SAL : Sablo-argilo-limoneux / ALS : Argilo-limono-sableux</p> <p>LSA : Limono-sablo-argileux / LAS : Limono-argilo-sableux</p>	<p><b>Classes GEPPA :</b> IVd</p> <p>Va / Vb / Vc / Vd</p> <p>Vlc / Vld</p> <p>Ha / Hb</p>	<p>cas particulier</p> <p>autre (autre sol non humide)</p>
--	--	--

LOT	ID_SONDAGE	ID_HABITAT	DATE	OPÉRATEURS
2	CAP_SP_0743	CAP_HABNZH_0432	20240213	Nicolas MAZET ; Jodie MAURS
METEO	COMMUNE	DEPARTEMENT	COORDONNEES GPS (EPSG : 4326)	
-	CAPTIEUX	GIRONDE	44.22119103190802,-0.23966790116666958	

UCS (RRP)	62 - LANDE HUMIDE
-----------	-------------------

HORIZON	PROFONDEUR (cm)	TEXTURE	COULEUR	TRAITS	COMMENTAIRE
HZ1	0-30	S	Gris cendreaux		
HZ2	30-40	S	Gris-noir		
HZ3	40-50	S	Gris-marron		
HZ4					
HZ5					
HZ6					

CAUSE DE L'ARRÊT	RÉSULTAT	CLASSE GEPPA	NAPPE (cm)	CAS PARTICULIER
Trop fluant ou bouillant	Non conclusif	cas particulier	30	PODZOSOL

PODZOSOL HUMIQUE

PHOTOS



<p>TEXTURES :</p> <p>A : Argileuse / L : Limoneuse / S : Sableux</p> <p>AL : Argilo-limoneuse / AS : Argilo-sableux</p> <p>LA : Limono-argileuse / LS : Limono-sableux</p> <p>SA : Sablo-argileux / SL : Sablo-limoneux</p> <p>SAL : Sablo-argilo-limoneux / ALS : Argilo-limono-sableux</p> <p>LSA : Limono-sablo-argileux / LAS : Limono-argilo-sableux</p>	<p>Classes GEPPA : IVd</p> <p>Va / Vb / Vc / Vd</p> <p>Vlc / Vld</p> <p>Ha / Hb</p>	<p>cas particulier</p> <p>autre (autre sol non humide)</p>
---	---	--

LOT	ID_SONDAGE	ID_HABITAT	DATE	OPÉRATEURS
2	CAP_SP_0744	CAP_HABNZH_0432	20240213	Nicolas MAZET ; Jodie MAURS
METEO	COMMUNE	DEPARTEMENT	COORDONNEES GPS (EPSG : 4326)	
-	CAPTIEUX	GIRONDE	44.220471320812386,-0.2398652114737226	


UCS (RRP)	62 - LANDE HUMIDE
-----------	-------------------

HORIZON	PROFONDEUR (cm)	TEXTURE	COULEUR	TRAITS	COMMENTAIRE
HZ1	0-20	S	Gris cendreaux		
HZ2	20-30	S	Gris-marron		
HZ3					
HZ4					
HZ5					
HZ6					

CAUSE DE L'ARRÊT	RÉSULTAT	CLASSE GEPPA	NAPPE (cm)	CAS PARTICULIER
Horizon BP induré atteint	Non conclusif	cas particulier	25	PODZOSOL

PODZOSOL HUMO-DURIQUE

PHOTOS



<p>TEXTURES :</p> <p>A : Argileuse / L : Limoneuse / S : Sableux</p> <p>AL : Argilo-limoneuse / AS : Argilo-sableux</p> <p>LA : Limono-argileuse / LS : Limono-sableux</p> <p>SA : Sablo-argileux / SL : Sablo-limoneux</p> <p>SAL : Sablo-argilo-limoneux / ALS : Argilo-limono-sableux</p> <p>LSA : Limono-sablo-argileux / LAS : Limono-argilo-sableux</p>	<p>Classes GEPPA : IVd</p> <p>Va / Vb / Vc / Vd</p> <p>Vlc / Vld</p> <p>Ha / Hb</p>	<p>cas particulier</p> <p>autre (autre sol non humide)</p>
---	---	--



LOT	ID_SONDAGE	ID_HABITAT	DATE	OPÉRATEURS
2	CAP_SP_0745	CAP_HABNZH_0432	20240213	Nicolas MAZET ; Jodie MAURS
METEO	COMMUNE	DEPARTEMENT	COORDONNEES GPS (EPSG : 4326)	
-	CAPTIEUX	GIRONDE	44.219669351864916,-0.24024033987907045	

UCS (RRP)	62 - LANDE HUMIDE
-----------	-------------------

HORIZON	PROFONDEUR (cm)	TEXTURE	COULEUR	TRAITS	COMMENTAIRE
HZ1	0-40	S	Gris-noir		
HZ2	40-50	S	Gris-marron		
HZ3					
HZ4					
HZ5					
HZ6					

CAUSE DE L'ARRÊT	RÉSULTAT	CLASSE GEPPA	NAPPE (cm)	CAS PARTICULIER
Trop fluant ou boulant	Non conclusif	cas particulier	35	PODZOSOL

PODZOSOL HUMIQUE

PHOTOS	
CONTEXTE	APRÈS SONDAGE
	
PROFIL DU SONDAGE	
	
<p>TEXTURES :</p> <p>A : Argileuse / L : Limoneuse / S : Sableux</p> <p>AL : Argilo-limoneuse / AS : Argilo-sableux</p> <p>LA : Limono-argileuse / LS : Limono-sableux</p> <p>SA : Sablo-argileux / SL : Sablo-limoneux</p> <p>SAL : Sablo-argilo-limoneux / ALS : Argilo-limono-sableux</p> <p>LSA : Limono-sablo-argileux / LAS : Limono-argilo-sableux</p>	<p>Classes GEPPA : IVd</p> <p>Va / Vb / Vc / Vd</p> <p>Vlc / Vld</p> <p>Ha / Hb</p> <p>cas particulier</p> <p>autre (autre sol non humide)</p>




LOT	ID_SONDAGE	ID_HABITAT	DATE	OPÉRATEURS
2	CAP_SP_0746	CAP_HABNZH_0432	20240213	Nicolas MAZET ; Jodie MAURS
METEO	COMMUNE	DEPARTEMENT	COORDONNEES GPS (EPSG : 4326)	
-	CAPTIEUX	GIRONDE	44.21916530233436,-0.24048902056627355	

UCS (RRP)	62 - LANDE HUMIDE
-----------	-------------------

HORIZON	PROFONDEUR (cm)	TEXTURE	COULEUR	TRAITS	COMMENTAIRE
HZ1	0-30	S	Gris-noir		
HZ2	30-40	S	Gris-marron		
HZ3					
HZ4					
HZ5					
HZ6					

CAUSE DE L'ARRÊT	RÉSULTAT	CLASSE GEPPA	NAPPE (cm)	CAS PARTICULIER
Trop fluant ou boulant	Non conclusif	cas particulier	10	PODZOSOL

PODZOSOL HUMIQUE

PHOTOS	
CONTEXTE	APRÈS SONDAGE
	
PROFIL DU SONDAGE	
	
<p>TEXTURES :</p> <p>A : Argileuse / L : Limoneuse / S : Sableux</p> <p>AL : Argilo-limoneuse / AS : Argilo-sableux</p> <p>LA : Limono-argileuse / LS : Limono-sableux</p> <p>SA : Sablo-argileux / SL : Sablo-limoneux</p> <p>SAL : Sablo-argilo-limoneux / ALS : Argilo-limono-sableux</p> <p>LSA : Limono-sablo-argileux / LAS : Limono-argilo-sableux</p>	<p>Classes GEPPA : IVd</p> <p>Va / Vb / Vc / Vd</p> <p>Vlc / Vld</p> <p>Ha / Hb</p> <p>cas particulier</p> <p>autre (autre sol non humide)</p>

LOT	ID_SONDAGE	ID_HABITAT	DATE	OPÉRATEURS
2	CAP_SP_0747	CAP_HABNZH_0432	20240213	Nicolas MAZET ; Jodie MAURS
METEO	COMMUNE	DEPARTEMENT	COORDONNEES GPS (EPSG : 4326)	
-	CAPTIEUX	GIRONDE	44.21858084810659,-0.24094807049200373	

UCS (RRP)	62 - LANDE HUMIDE
-----------	-------------------

HORIZON	PROFONDEUR (cm)	TEXTURE	COULEUR	TRAITS	COMMENTAIRE
HZ1	0-25	S	Gris-noir		
HZ2	25-45	S	Gris-marron		
HZ3					
HZ4					
HZ5					
HZ6					

CAUSE DE L'ARRÊT	RÉSULTAT	CLASSE GEPPA	NAPPE (cm)	CAS PARTICULIER
Trop fluant ou boulant	Non conclusif	cas particulier	20	PODZOSOL

PODZOSOL HUMIQUE

PHOTOS



<p><b>TEXTURES :</b></p> <p>A : Argileuse / L : Limoneuse / S : Sableux</p> <p>AL : Argilo-limoneuse / AS : Argilo-sableux</p> <p>LA : Limono-argileuse / LS : Limono-sableux</p> <p>SA : Sablo-argileux / SL : Sablo-limoneux</p> <p>SAL : Sablo-argilo-limoneux / ALS : Argilo-limono-sableux</p> <p>LSA : Limono-sablo-argileux / LAS : Limono-argilo-sableux</p>	<p><b>Classes GEPPA :</b> IVd</p> <p>Va / Vb / Vc / Vd</p> <p>Vlc / Vld</p> <p>Ha / Hb</p>	<p>cas particulier</p> <p>autre (autre sol non humide)</p>
--	--	--

LOT	ID_SONDAGE	ID_HABITAT	DATE	OPÉRATEURS
2	CAP_SP_0748	CAP_HABNZH_0331	20240213	Nicolas MAZET ; Jodie MAURS
METEO	COMMUNE	DEPARTEMENT	COORDONNEES GPS (EPSG : 4326)	
-	CAPTIEUX	GIRONDE	44.221137350400255,-0.2358126238485339	


UCS (RRP)	62 - LANDE HUMIDE
-----------	-------------------

HORIZON	PROFONDEUR (cm)	TEXTURE	COULEUR	TRAITS	COMMENTAIRE
HZ1	0-30	S	Noir		Nappe affleurante
HZ2					
HZ3					
HZ4					
HZ5					
HZ6					

CAUSE DE L'ARRÊT	RÉSULTAT	CLASSE GEPPA	NAPPE (cm)	CAS PARTICULIER
Trop fluant ou boulant	Non conclusif	cas particulier	0	PODZOSOL

PODZOSOL HUMIQUE

PHOTOS



<p><b>TEXTURES :</b></p> <p>A : Argileuse / L : Limoneuse / S : Sableux</p> <p>AL : Argilo-limoneuse / AS : Argilo-sableux</p> <p>LA : Limono-argileuse / LS : Limono-sableux</p> <p>SA : Sablo-argileux / SL : Sablo-limoneux</p> <p>SAL : Sablo-argilo-limoneux / ALS : Argilo-limono-sableux</p> <p>LSA : Limono-sablo-argileux / LAS : Limono-argilo-sableux</p>	<p><b>Classes GEPPA :</b> IVd</p> <p>Va / Vb / Vc / Vd</p> <p>Vlc / Vld</p> <p>Ha / Hb</p>	<p>cas particulier</p> <p>autre (autre sol non humide)</p>
--	--	--

LOT	ID_SONDAGE	ID_HABITAT	DATE	OPÉRATEURS
2	CAP_SP_0749	CAP_HABNZH_0387	20240213	Nicolas MAZET ; Jodie MAURS
METEO	COMMUNE	DEPARTEMENT	COORDONNEES GPS (EPSG : 4326)	
-	CAPTIEUX	GIRONDE	44.25309024289565,-0.23177595382490437	

UCS (RRP)	62 - LANDE HUMIDE
-----------	-------------------

HORIZON	PROFONDEUR (cm)	TEXTURE	COULEUR	TRAITS	COMMENTAIRE
HZ1	0-30	S	Gris-noir		
HZ2	30-50	S	Gris-marron		
HZ3	50-70	S	Rouille		
HZ4					
HZ5					
HZ6					

CAUSE DE L'ARRÊT	RÉSULTAT	CLASSE GEPPA	NAPPE (cm)	CAS PARTICULIER
Profondeur suffisante atteinte	Non conclusif	cas particulier	50	PODZOSOL

PODZOSOL HUMIQUE

PHOTOS	
CONTEXTE	APRÈS SONDAGE
	
PROFIL DU SONDAGE	
	
<p>TEXTURES :</p> <p>A : Argileuse / L : Limoneuse / S : Sableux</p> <p>AL : Argilo-limoneuse / AS : Argilo-sableux</p> <p>LA : Limono-argileuse / LS : Limono-sableux</p> <p>SA : Sablo-argileux / SL : Sablo-limoneux</p> <p>SAL : Sablo-argilo-limoneux / ALS : Argilo-limono-sableux</p> <p>LSA : Limono-sablo-argileux / LAS : Limono-argilo-sableux</p>	<p>Classes GEPPA : IVd</p> <p>Va / Vb / Vc / Vd</p> <p>Vlc / Vld</p> <p>Ha / Hb</p> <p>cas particulier</p> <p>autre (autre sol non humide)</p>




LOT	ID_SONDAGE	ID_HABITAT	DATE	OPÉRATEURS
2	CAP_SP_0750	CAP_HABNZH_0387	20240213	Nicolas MAZET ; Jodie MAURS
METEO	COMMUNE	DEPARTEMENT	COORDONNEES GPS (EPSG : 4326)	
-	CAPTIEUX	GIRONDE	44.253856920047696,-0.23210655178942158	

UCS (RRP)	62 - LANDE HUMIDE
-----------	-------------------

HORIZON	PROFONDEUR (cm)	TEXTURE	COULEUR	TRAITS	COMMENTAIRE
HZ1	0-20	S	Gris-noir		
HZ2	20-40	S	Gris-marron		
HZ3					
HZ4					
HZ5					
HZ6					

CAUSE DE L'ARRÊT	RÉSULTAT	CLASSE GEPPA	NAPPE (cm)	CAS PARTICULIER
Trop fluant ou bouillant	Non conclusif	cas particulier	10	PODZOSOL

PODZOSOL HUMIQUE

PHOTOS	
CONTEXTE	APRÈS SONDAGE
	
PROFIL DU SONDAGE	
	
<p>TEXTURES :</p> <p>A : Argileuse / L : Limoneuse / S : Sableux</p> <p>AL : Argilo-limoneuse / AS : Argilo-sableux</p> <p>LA : Limono-argileuse / LS : Limono-sableux</p> <p>SA : Sablo-argileux / SL : Sablo-limoneux</p> <p>SAL : Sablo-argilo-limoneux / ALS : Argilo-limono-sableux</p> <p>LSA : Limono-sablo-argileux / LAS : Limono-argilo-sableux</p>	<p>Classes GEPPA : IVd</p> <p>Va / Vb / Vc / Vd</p> <p>Vlc / Vld</p> <p>Ha / Hb</p> <p>cas particulier</p> <p>autre (autre sol non humide)</p>

LOT	ID_SONDAGE	ID_HABITAT	DATE	OPÉRATEURS
2	CAP_SP_0751	CAP_HABNZH_0387	20240213	Nicolas MAZET ; Jodie MAURS
METEO	COMMUNE	DEPARTEMENT	COORDONNEES GPS (EPSG : 4326)	
-	CAPTIEUX	GIRONDE	44.25430547776259,-0.23155252964521045	


UCS (RRP)	62 - LANDE HUMIDE
-----------	-------------------

HORIZON	PROFONDEUR (cm)	TEXTURE	COULEUR	TRAITS	COMMENTAIRE
HZ1	0-30	S	Gris-noir		
HZ2	30-70	S	Noir		
HZ3					
HZ4					
HZ5					
HZ6					

CAUSE DE L'ARRÊT	RÉSULTAT	CLASSE GEPPA	NAPPE (cm)	CAS PARTICULIER
Profondeur suffisante atteinte	Non conclusif	cas particulier	60	PODZOSOL

PODZOSOL HUMIQUE

PHOTOS



<p>TEXTURES :</p> <p>A : Argileuse / L : Limoneuse / S : Sableux</p> <p>AL : Argilo-limoneuse / AS : Argilo-sableux</p> <p>LA : Limono-argileuse / LS : Limono-sableux</p> <p>SA : Sablo-argileux / SL : Sablo-limoneux</p> <p>SAL : Sablo-argilo-limoneux / ALS : Argilo-limono-sableux</p> <p>LSA : Limono-sablo-argileux / LAS : Limono-argilo-sableux</p>	<p>Classes GEPPA : IVd</p> <p>Va / Vb / Vc / Vd</p> <p>Vlc / Vld</p> <p>Ha / Hb</p>	<p>cas particulier</p> <p>autre (autre sol non humide)</p>
---	---	--

LOT	ID_SONDAGE	ID_HABITAT	DATE	OPÉRATEURS
2	CAP_SP_0752	CAP_HABNZH_0387	20240213	Nicolas MAZET ; Jodie MAURS
METEO	COMMUNE	DEPARTEMENT	COORDONNEES GPS (EPSG : 4326)	
-	CAPTIEUX	GIRONDE	44.25477787279448,-0.2320278508739689	


UCS (RRP)	62 - LANDE HUMIDE
-----------	-------------------

HORIZON	PROFONDEUR (cm)	TEXTURE	COULEUR	TRAITS	COMMENTAIRE
HZ1	0-15	S	Gris-noir		Nappe affleurante
HZ2	15-20	S	Gris-marron		
HZ3					
HZ4					
HZ5					
HZ6					

CAUSE DE L'ARRÊT	RÉSULTAT	CLASSE GEPPA	NAPPE (cm)	CAS PARTICULIER
Trop fluant ou bouillant	Non conclusif	cas particulier	0	PODZOSOL

PODZOSOL HUMIQUE

PHOTOS



<p>TEXTURES :</p> <p>A : Argileuse / L : Limoneuse / S : Sableux</p> <p>AL : Argilo-limoneuse / AS : Argilo-sableux</p> <p>LA : Limono-argileuse / LS : Limono-sableux</p> <p>SA : Sablo-argileux / SL : Sablo-limoneux</p> <p>SAL : Sablo-argilo-limoneux / ALS : Argilo-limono-sableux</p> <p>LSA : Limono-sablo-argileux / LAS : Limono-argilo-sableux</p>	<p>Classes GEPPA : IVd</p> <p>Va / Vb / Vc / Vd</p> <p>Vlc / Vld</p> <p>Ha / Hb</p>	<p>cas particulier</p> <p>autre (autre sol non humide)</p>
---	---	--




LOT	ID_SONDAGE	ID_HABITAT	DATE	OPÉRATEURS
2	CAP_SP_0753	CAP_HABNZH_0455	20240213	Nicolas MAZET ; Jodie MAURS
METEO	COMMUNE	DEPARTEMENT	COORDONNEES GPS (EPSG : 4326)	
-	CAPTIEUX	GIRONDE	44.255329498947056,-0.23195845675007207	

UCS (RRP)	62 - LANDE HUMIDE
-----------	-------------------

HORIZON	PROFONDEUR (cm)	TEXTURE	COULEUR	TRAITS	COMMENTAIRE
HZ1	0-45	S	Gris-noir		
HZ2	45-70	S	Gris-marron		
HZ3					
HZ4					
HZ5					
HZ6					

CAUSE DE L'ARRÊT	RÉSULTAT	CLASSE GEPPA	NAPPE (cm)	CAS PARTICULIER
Profondeur suffisante atteinte	Non conclusif	cas particulier	40	PODZOSOL

PODZOSOL HUMIQUE

PHOTOS	
CONTEXTE	APRÈS SONDAGE
	
PROFIL DU SONDAGE	
	
<b>TEXTURES :</b> A : Argileuse / L : Limoneuse / S : Sableux AL : Argilo-limoneuse / AS : Argilo-sableux LA : Limono-argileuse / LS : Limono-sableux SA : Sablo-argileux / SL : Sablo-limoneux SAL : Sablo-argilo-limoneux / ALS : Argilo-limono-sableux LSA : Limono-sablo-argileux / LAS : Limono-argilo-sableux	<b>Classes GEPPA :</b> IVd Va / Vb / Vc / Vd Vlc / Vld Ha / Hb cas particulier autre (autre sol non humide)

LOT	ID_SONDAGE	ID_HABITAT	DATE	OPÉRATEURS
2	CAP_SP_0754	CAP_HABNZH_0455	20240213	Nicolas MAZET ; Jodie MAURS
METEO	COMMUNE	DEPARTEMENT	COORDONNEES GPS (EPSG : 4326)	
-	CAPTIEUX	GIRONDE	44.2556545044638,-0.23121263660596852	

UCS (RRP)	62 - LANDE HUMIDE
-----------	-------------------

HORIZON	PROFONDEUR (cm)	TEXTURE	COULEUR	TRAITS	COMMENTAIRE
HZ1	0-35	S	Noir		
HZ2	35-60	S	Brun-noir		
HZ3					
HZ4					
HZ5					
HZ6					

CAUSE DE L'ARRÊT	RÉSULTAT	CLASSE GEPPA	NAPPE (cm)	CAS PARTICULIER
Profondeur suffisante atteinte	Non conclusif	cas particulier	45	PODZOSOL

PODZOSOL HUMIQUE

PHOTOS	
CONTEXTE	APRÈS SONDAGE
	
PROFIL DU SONDAGE	
	
<b>TEXTURES :</b> A : Argileuse / L : Limoneuse / S : Sableux AL : Argilo-limoneuse / AS : Argilo-sableux LA : Limono-argileuse / LS : Limono-sableux SA : Sablo-argileux / SL : Sablo-limoneux SAL : Sablo-argilo-limoneux / ALS : Argilo-limono-sableux LSA : Limono-sablo-argileux / LAS : Limono-argilo-sableux	<b>Classes GEPPA :</b> IVd Va / Vb / Vc / Vd Vlc / Vld Ha / Hb cas particulier autre (autre sol non humide)

LOT	ID_SONDAGE	ID_HABITAT	DATE	OPÉRATEURS
2	CAP_SP_0755	CAP_HABNZH_0455	20240213	Nicolas MAZET ; Jodie MAURS
METEO	COMMUNE	DEPARTEMENT	COORDONNEES GPS (EPSG : 4326)	
-	CAPTIEUX	GIRONDE	44.25611460224025,-0.23201082639983794	


UCS (RRP)	62 - LANDE HUMIDE
-----------	-------------------

HORIZON	PROFONDEUR (cm)	TEXTURE	COULEUR	TRAITS	COMMENTAIRE
HZ1	0-45	S	Gris-noir		
HZ2	45-65	S	Gris-marron		
HZ3					
HZ4					
HZ5					
HZ6					

CAUSE DE L'ARRÊT	RÉSULTAT	CLASSE GEPPA	NAPPE (cm)	CAS PARTICULIER
Profondeur suffisante atteinte	Non conclusif	cas particulier	40	PODZOSOL

PODZOSOL HUMIQUE

PHOTOS



<p>TEXTURES :</p> <p>A : Argileuse / L : Limoneuse / S : Sableux</p> <p>AL : Argilo-limoneuse / AS : Argilo-sableux</p> <p>LA : Limono-argileuse / LS : Limono-sableux</p> <p>SA : Sablo-argileux / SL : Sablo-limoneux</p> <p>SAL : Sablo-argilo-limoneux / ALS : Argilo-limono-sableux</p> <p>LSA : Limono-sablo-argileux / LAS : Limono-argilo-sableux</p>	<p>Classes GEPPA : IVd</p> <p>Va / Vb / Vc / Vd</p> <p>Vlc / Vld</p> <p>Ha / Hb</p>	<p>cas particulier</p> <p>autre (autre sol non humide)</p>
---	---	--

LOT	ID_SONDAGE	ID_HABITAT	DATE	OPÉRATEURS
2	CAP_SP_0756	CAP_HABNZH_0385	20240213	Nicolas MAZET ; Jodie MAURS
METEO	COMMUNE	DEPARTEMENT	COORDONNEES GPS (EPSG : 4326)	
-	CAPTIEUX	GIRONDE	44.257240685533915,-0.23064886720040542	


UCS (RRP)	62 - LANDE HUMIDE
-----------	-------------------

HORIZON	PROFONDEUR (cm)	TEXTURE	COULEUR	TRAITS	COMMENTAIRE
HZ1	0-25	S	Gris-noir		
HZ2	25-70	S	Gris		
HZ3					
HZ4					
HZ5					
HZ6					

CAUSE DE L'ARRÊT	RÉSULTAT	CLASSE GEPPA	NAPPE (cm)	CAS PARTICULIER
Profondeur suffisante atteinte	Non conclusif	cas particulier	60	PODZOSOL

PODZOSOL HUMIQUE

PHOTOS



<p>TEXTURES :</p> <p>A : Argileuse / L : Limoneuse / S : Sableux</p> <p>AL : Argilo-limoneuse / AS : Argilo-sableux</p> <p>LA : Limono-argileuse / LS : Limono-sableux</p> <p>SA : Sablo-argileux / SL : Sablo-limoneux</p> <p>SAL : Sablo-argilo-limoneux / ALS : Argilo-limono-sableux</p> <p>LSA : Limono-sablo-argileux / LAS : Limono-argilo-sableux</p>	<p>Classes GEPPA : IVd</p> <p>Va / Vb / Vc / Vd</p> <p>Vlc / Vld</p> <p>Ha / Hb</p>	<p>cas particulier</p> <p>autre (autre sol non humide)</p>
---	---	--

LOT	ID_SONDAGE	ID_HABITAT	DATE	OPÉRATEURS
2	CAP_SP_0757	CAP_HABNZH_0381	20240213	Nicolas MAZET ; Jodie MAURS
METEO	COMMUNE	DEPARTEMENT	COORDONNEES GPS (EPSG : 4326)	
-	CAPTIEUX	GIRONDE	44.2578932694914,-0.2343419137787666	


UCS (RRP)	62 - LANDE HUMIDE
-----------	-------------------

HORIZON	PROFONDEUR (cm)	TEXTURE	COULEUR	TRAITS	COMMENTAIRE
HZ1	0-30	S	Gris-noir		
HZ2	30-65	S	Gris-marron		
HZ3					
HZ4					
HZ5					
HZ6					

CAUSE DE L'ARRÊT	RÉSULTAT	CLASSE GEPPA	NAPPE (cm)	CAS PARTICULIER
Profondeur suffisante atteinte	Non conclusif	cas particulier	-	PODZOSOL

PODZOSOL HUMIQUE

PHOTOS



<p>TEXTURES :</p> <p>A : Argileuse / L : Limoneuse / S : Sableux</p> <p>AL : Argilo-limoneuse / AS : Argilo-sableux</p> <p>LA : Limono-argileuse / LS : Limono-sableux</p> <p>SA : Sablo-argileux / SL : Sablo-limoneux</p> <p>SAL : Sablo-argilo-limoneux / ALS : Argilo-limono-sableux</p> <p>LSA : Limono-sablo-argileux / LAS : Limono-argilo-sableux</p>	<p>Classes GEPPA : IVd</p> <p>Va / Vb / Vc / Vd</p> <p>Vlc / Vld</p> <p>Ha / Hb</p>	<p>cas particulier</p> <p>autre (autre sol non humide)</p>
---	---	--

LOT	ID_SONDAGE	ID_HABITAT	DATE	OPÉRATEURS
2	CAP_SP_0758	CAP_HABNZH_0374	20240229	Nicolas MAZET ; Jodie MAURS
METEO	COMMUNE	DEPARTEMENT	COORDONNEES GPS (EPSG : 4326)	
-	CAPTIEUX	GIRONDE	44.266936639229016,-0.23435193947062355	

UCS (RRP)	62 - LANDE HUMIDE
-----------	-------------------

HORIZON	PROFONDEUR (cm)	TEXTURE	COULEUR	TRAITS	COMMENTAIRE
HZ1	0-40	S	Gris-marron		
HZ2					
HZ3					
HZ4					
HZ5					
HZ6					

CAUSE DE L'ARRÊT	RÉSULTAT	CLASSE GEPPA	NAPPE (cm)	CAS PARTICULIER
Trop fluant ou boulant	Non conclusif	cas particulier	15	PODZOSOL

PODZOSOL HUMIQUE

PHOTOS



<p>TEXTURES :</p> <p>A : Argileuse / L : Limoneuse / S : Sableux</p> <p>AL : Argilo-limoneuse / AS : Argilo-sableux</p> <p>LA : Limono-argileuse / LS : Limono-sableux</p> <p>SA : Sablo-argileux / SL : Sablo-limoneux</p> <p>SAL : Sablo-argilo-limoneux / ALS : Argilo-limono-sableux</p> <p>LSA : Limono-sablo-argileux / LAS : Limono-argilo-sableux</p>	<p>Classes GEPPA : IVd</p> <p>Va / Vb / Vc / Vd</p> <p>Vlc / Vld</p> <p>Ha / Hb</p>	<p>cas particulier</p> <p>autre (autre sol non humide)</p>
---	---	--

LOT	ID_SONDAGE	ID_HABITAT	DATE	OPÉRATEURS
2	CAP_SP_0759	CAP_HABNZH_0360	20240229	Nicolas MAZET ; Jodie MAURS
METEO	COMMUNE	DEPARTEMENT	COORDONNEES GPS (EPSG : 4326)	
-	CAPTIEUX	GIRONDE	44.267215576145894,-0.234645799160612	

UCS (RRP)	62 - LANDE HUMIDE
-----------	-------------------

HORIZON	PROFONDEUR (cm)	TEXTURE	COULEUR	TRAITS	COMMENTAIRE
HZ1	0-25	S	Brun-noir		
HZ2	25-45	S	Brun-rouille		
HZ3	45-80	S	Gris		
HZ4					
HZ5					
HZ6					

CAUSE DE L'ARRÊT	RÉSULTAT	CLASSE GEPPA	NAPPE (cm)	CAS PARTICULIER
Profondeur suffisante atteinte	Non conclusif	cas particulier	-	PODZOSOL

PODZOSOL HUMIQUE

PHOTOS



<p>TEXTURES :</p> <p>A : Argileuse / L : Limoneuse / S : Sableux</p> <p>AL : Argilo-limoneuse / AS : Argilo-sableux</p> <p>LA : Limono-argileuse / LS : Limono-sableux</p> <p>SA : Sablo-argileux / SL : Sablo-limoneux</p> <p>SAL : Sablo-argilo-limoneux / ALS : Argilo-limono-sableux</p> <p>LSA : Limono-sablo-argileux / LAS : Limono-argilo-sableux</p>	<p>Classes GEPPA : IVd</p> <p>Va / Vb / Vc / Vd</p> <p>Vlc / Vld</p> <p>Ha / Hb</p>	<p>cas particulier</p> <p>autre (autre sol non humide)</p>
---	---	--

LOT	ID_SONDAGE	ID_HABITAT	DATE	OPÉRATEURS
2	CAP_SP_0760	CAP_HABNZH_0361	20240229	Nicolas MAZET ; Jodie MAURS
METEO	COMMUNE	DEPARTEMENT	COORDONNEES GPS (EPSG : 4326)	
-	CAPTIEUX	GIRONDE	44.26743347088484,-0.2350665488813166	



UCS (RRP)	62 - LANDE HUMIDE
-----------	-------------------

HORIZON	PROFONDEUR (cm)	TEXTURE	COULEUR	TRAITS	COMMENTAIRE
HZ1	0-15	S	Gris-marron		Nappe affleurante
HZ2	15-25	S	Brun-rouille		
HZ3					
HZ4					
HZ5					
HZ6					

CAUSE DE L'ARRÊT	RÉSULTAT	CLASSE GEPPA	NAPPE (cm)	CAS PARTICULIER
Trop fluant ou bouillant	Non conclusif	cas particulier	0	PODZOSOL

PODZOSOL HUMIQUE

PHOTOS



<p>TEXTURES :</p> <p>A : Argileuse / L : Limoneuse / S : Sableux</p> <p>AL : Argilo-limoneuse / AS : Argilo-sableux</p> <p>LA : Limono-argileuse / LS : Limono-sableux</p> <p>SA : Sablo-argileux / SL : Sablo-limoneux</p> <p>SAL : Sablo-argilo-limoneux / ALS : Argilo-limono-sableux</p> <p>LSA : Limono-sablo-argileux / LAS : Limono-argilo-sableux</p>	<p>Classes GEPPA : IVd</p> <p>Va / Vb / Vc / Vd</p> <p>Vlc / Vld</p> <p>Ha / Hb</p>	<p>cas particulier</p> <p>autre (autre sol non humide)</p>
---	---	--

LOT	ID_SONDAGE	ID_HABITAT	DATE	OPÉRATEURS
2	CAP_SP_0761	CAP_HABNZH_0361	20240229	Nicolas MAZET ; Jodie MAURS
METEO	COMMUNE	DEPARTEMENT	COORDONNEES GPS (EPSG : 4326)	
-	CAPTIEUX	GIRONDE	44.26790452002253,-0.2353708792461708	

UCS (RRP)	62 - LANDE HUMIDE
-----------	-------------------

HORIZON	PROFONDEUR (cm)	TEXTURE	COULEUR	TRAITS	COMMENTAIRE
HZ1	0-30	S	Gris-marron		
HZ2					
HZ3					
HZ4					
HZ5					
HZ6					

CAUSE DE L'ARRÊT	RÉSULTAT	CLASSE GEPPA	NAPPE (cm)	CAS PARTICULIER
Trop fluant ou bouillant	Non conclusif	cas particulier	3	PODZOSOL

PODZOSOL MEUBLE

PHOTOS



<p>TEXTURES :</p> <p>A : Argileuse / L : Limoneuse / S : Sableux</p> <p>AL : Argilo-limoneuse / AS : Argilo-sableux</p> <p>LA : Limono-argileuse / LS : Limono-sableux</p> <p>SA : Sablo-argileux / SL : Sablo-limoneux</p> <p>SAL : Sablo-argilo-limoneux / ALS : Argilo-limono-sableux</p> <p>LSA : Limono-sablo-argileux / LAS : Limono-argilo-sableux</p>	<p>Classes GEPPA : IVd</p> <p>Va / Vb / Vc / Vd</p> <p>Vlc / Vld</p> <p>Ha / Hb</p>	<p>cas particulier</p> <p>autre (autre sol non humide)</p>
---	---	--

LOT	ID_SONDAGE	ID_HABITAT	DATE	OPÉRATEURS
2	CAP_SP_0762	CAP_HABNZH_0428	20240229	Nicolas MAZET ; Jodie MAURS
METEO	COMMUNE	DEPARTEMENT	COORDONNEES GPS (EPSG : 4326)	
-	CAPTIEUX	GIRONDE	44.26837314265263,-0.23468106344573167	

UCS (RRP)	62 - LANDE HUMIDE
-----------	-------------------

HORIZON	PROFONDEUR (cm)	TEXTURE	COULEUR	TRAITS	COMMENTAIRE
HZ1	0-25	S	Gris-noir		
HZ2	25-60	S	Gris		
HZ3	60-65	S	Gris-marron		
HZ4					
HZ5					
HZ6					

CAUSE DE L'ARRÊT	RÉSULTAT	CLASSE GEPPA	NAPPE (cm)	CAS PARTICULIER
Profondeur suffisante atteinte	Non conclusif	cas particulier	35	PODZOSOL

PODZOSOL HUMO-DURIQUE

PHOTOS



<p>TEXTURES :</p> <p>A : Argileuse / L : Limoneuse / S : Sableux</p> <p>AL : Argilo-limoneuse / AS : Argilo-sableux</p> <p>LA : Limono-argileuse / LS : Limono-sableux</p> <p>SA : Sablo-argileux / SL : Sablo-limoneux</p> <p>SAL : Sablo-argilo-limoneux / ALS : Argilo-limono-sableux</p> <p>LSA : Limono-sablo-argileux / LAS : Limono-argilo-sableux</p>	<p>Classes GEPPA : IVd</p> <p>Va / Vb / Vc / Vd</p> <p>Vlc / Vld</p> <p>Ha / Hb</p>	<p>cas particulier</p> <p>autre (autre sol non humide)</p>
---	---	--


LOT	ID_SONDAGE	ID_HABITAT	DATE	OPÉRATEURS
2	CAP_SP_0763	CAP_HABNZH_0361	20240229	Nicolas MAZET ; Jodie MAURS
METEO	COMMUNE	DEPARTEMENT	COORDONNEES GPS (EPSG : 4326)	
-	CAPTIEUX	GIRONDE	44.26887678939197,-0.23567879663871943	

UCS (RRP)	62 - LANDE HUMIDE
-----------	-------------------

HORIZON	PROFONDEUR (cm)	TEXTURE	COULEUR	TRAITS	COMMENTAIRE
HZ1	0-50	S	Gris		
HZ2	50-80	AS	Gris	Traits rédoxiques	
HZ3					
HZ4					
HZ5					
HZ6					

CAUSE DE L'ARRÊT	RÉSULTAT	CLASSE GEPPA	NAPPE (cm)	CAS PARTICULIER
Trop fluant ou bouillant	Non humide	autre	23	-

LUVISOL TYPIQUE

PHOTOS	
CONTEXTE	APRÈS SONDAGE
	
PROFIL DU SONDAGE	
	
<p><b>TEXTURES :</b></p> <p>A : Argileuse / L : Limoneuse / S : Sableux</p> <p>AL : Argilo-limoneuse / AS : Argilo-sableux</p> <p>LA : Limono-argileuse / LS : Limono-sableux</p> <p>SA : Sablo-argileux / SL : Sablo-limoneux</p> <p>SAL : Sablo-argilo-limoneux / ALS : Argilo-limono-sableux</p> <p>LSA : Limono-sablo-argileux / LAS : Limono-argilo-sableux</p>	<p><b>Classes GEPPA :</b> IVd</p> <p>Va / Vb / Vc / Vd</p> <p>Vlc / Vld</p> <p>Ha / Hb</p> <p>cas particulier autre (autre sol non humide)</p>

LOT	ID_SONDAGE	ID_HABITAT	DATE	OPÉRATEURS
2	CAP_SP_0764	CAP_HABNZH_0358	20240229	Nicolas MAZET ; Jodie MAURS
METEO	COMMUNE	DEPARTEMENT	COORDONNEES GPS (EPSG : 4326)	
-	CAPTIEUX	GIRONDE	44.26871849309693,-0.2337561152913868	

UCS (RRP)	62 - LANDE HUMIDE
-----------	-------------------

HORIZON	PROFONDEUR (cm)	TEXTURE	COULEUR	TRAITS	COMMENTAIRE
HZ1	0-30	S	Gris-marron		
HZ2	30-120	AS	Gris clair	Traits rédoxiques	
HZ3					
HZ4					
HZ5					
HZ6					

CAUSE DE L'ARRÊT	RÉSULTAT	CLASSE GEPPA	NAPPE (cm)	CAS PARTICULIER
Profondeur suffisante atteinte	Non humide	autre	20	-

LUVISOL TYPIQUE

PHOTOS	
CONTEXTE	APRÈS SONDAGE
	
PROFIL DU SONDAGE	
	
<p><b>TEXTURES :</b></p> <p>A : Argileuse / L : Limoneuse / S : Sableux</p> <p>AL : Argilo-limoneuse / AS : Argilo-sableux</p> <p>LA : Limono-argileuse / LS : Limono-sableux</p> <p>SA : Sablo-argileux / SL : Sablo-limoneux</p> <p>SAL : Sablo-argilo-limoneux / ALS : Argilo-limono-sableux</p> <p>LSA : Limono-sablo-argileux / LAS : Limono-argilo-sableux</p>	<p><b>Classes GEPPA :</b> IVd</p> <p>Va / Vb / Vc / Vd</p> <p>Vlc / Vld</p> <p>Ha / Hb</p> <p>cas particulier autre (autre sol non humide)</p>

LOT	ID_SONDAGE	ID_HABITAT	DATE	OPÉRATEURS
2	CAP_SP_0765	CAP_HABNZH_0358	20240229	Nicolas MAZET ; Jodie MAURS
METEO	COMMUNE	DEPARTEMENT	COORDONNEES GPS (EPSG : 4326)	
-	CAPTIEUX	GIRONDE	44.26848428950542,-0.23310614304697924	

UCS (RRP)	62 - LANDE HUMIDE
-----------	-------------------

HORIZON	PROFONDEUR (cm)	TEXTURE	COULEUR	TRAITS	COMMENTAIRE
HZ1	0-5	S	Gris-noir		
HZ2	5-90	AS	Gris	Traits rédoxiques	
HZ3					
HZ4					
HZ5					
HZ6					

CAUSE DE L'ARRÊT	RÉSULTAT	CLASSE GEPPA	NAPPE (cm)	CAS PARTICULIER
Profondeur suffisante atteinte	Humide	Vc	40	-

REDOXISOL

PHOTOS	
CONTEXTE	APRÈS SONDAGE
	
PROFIL DU SONDAGE	
	
<p><b>TEXTURES :</b></p> <p>A : Argileuse / L : Limoneuse / S : Sableux</p> <p>AL : Argilo-limoneuse / AS : Argilo-sableux</p> <p>LA : Limono-argileuse / LS : Limono-sableux</p> <p>SA : Sablo-argileux / SL : Sablo-limoneux</p> <p>SAL : Sablo-argilo-limoneux / ALS : Argilo-limono-sableux</p> <p>LSA : Limono-sablo-argileux / LAS : Limono-argilo-sableux</p>	<p><b>Classes GEPPA :</b> IVd</p> <p>Va / Vb / Vc / Vd</p> <p>Vlc / Vld</p> <p>Ha / Hb</p> <p>cas particulier autre (autre sol non humide)</p>

LOT	ID_SONDAGE	ID_HABITAT	DATE	OPÉRATEURS
2	CAP_SP_0766	CAP_HABNZH_0358	20240229	Nicolas MAZET ; Jodie MAURS
METEO	COMMUNE	DEPARTEMENT	COORDONNEES GPS (EPSG : 4326)	
-	CAPTIEUX	GIRONDE	44.268155395626465,-0.2324170141980395	

UCS (RRP)	62 - LANDE HUMIDE
-----------	-------------------

HORIZON	PROFONDEUR (cm)	TEXTURE	COULEUR	TRAITS	COMMENTAIRE
HZ1	0-55	S	Gris-noir		
HZ2	55-90	AS	Gris clair	Traits rédoxiques	
HZ3					
HZ4					
HZ5					
HZ6					

CAUSE DE L'ARRÊT	RÉSULTAT	CLASSE GEPPA	NAPPE (cm)	CAS PARTICULIER
Profondeur suffisante atteinte	Non humide	autre	40	-

LUVISOL TYPIQUE

PHOTOS	
CONTEXTE	APRÈS SONDAGE
	
PROFIL DU SONDAGE	
	
<p><b>TEXTURES :</b></p> <p>A : Argileuse / L : Limoneuse / S : Sableux</p> <p>AL : Argilo-limoneuse / AS : Argilo-sableux</p> <p>LA : Limono-argileuse / LS : Limono-sableux</p> <p>SA : Sablo-argileux / SL : Sablo-limoneux</p> <p>SAL : Sablo-argilo-limoneux / ALS : Argilo-limono-sableux</p> <p>LSA : Limono-sablo-argileux / LAS : Limono-argilo-sableux</p>	<p><b>Classes GEPPA :</b> IVd</p> <p>Va / Vb / Vc / Vd</p> <p>Vlc / Vld</p> <p>Ha / Hb</p> <p>cas particulier autre (autre sol non humide)</p>

LOT	ID_SONDAGE	ID_HABITAT	DATE	OPÉRATEURS
2	CAP_SP_0767	CAP_HABNZH_0358	20240229	Nicolas MAZET ; Jodie MAURS
METEO	COMMUNE	DEPARTEMENT	COORDONNEES GPS (EPSG : 4326)	
-	CAPTIEUX	GIRONDE	44.26848254501792,-0.23267963110486364	


UCS (RRP)	62 - LANDE HUMIDE
-----------	-------------------

HORIZON	PROFONDEUR (cm)	TEXTURE	COULEUR	TRAITS	COMMENTAIRE
HZ1	0-10	SA	Gris-noir		
HZ2	10-80	AS	Gris	Traits rédoxiques	
HZ3					
HZ4					
HZ5					
HZ6					

CAUSE DE L'ARRÊT	RÉSULTAT	CLASSE GEPPA	NAPPE (cm)	CAS PARTICULIER
Profondeur suffisante atteinte	Humide	Vc	5	-

REDOXISOL

PHOTOS



PROFIL DU SONDAGE



<p><b>TEXTURES :</b></p> <p>A : Argileuse / L : Limoneuse / S : Sableux                  AL : Argilo-limoneuse / AS : Argilo-sableux                  LA : Limono-argileuse / LS : Limono-sableux                  SA : Sablo-argileux / SL : Sablo-limoneux                  SAL : Sablo-argilo-limoneux / ALS : Argilo-limono-sableux                  LSA : Limono-sablo-argileux / LAS : Limono-argilo-sableux</p>	<p><b>Classes GEPPA :</b> IVd                  Va / Vb / Vc / Vd                  Vlc / Vld                  Ha / Hb</p>	<p>cas particulier                  autre (autre sol non humide)</p>
--	--	--

LOT	ID_SONDAGE	ID_HABITAT	DATE	OPÉRATEURS
2	CAP_SP_0768	CAP_HABNZH_0358	20240229	Nicolas MAZET ; Jodie MAURS
METEO	COMMUNE	DEPARTEMENT	COORDONNEES GPS (EPSG : 4326)	
-	CAPTIEUX	GIRONDE	44.26846738928395,-0.23347095643352955	


UCS (RRP)	62 - LANDE HUMIDE
-----------	-------------------

HORIZON	PROFONDEUR (cm)	TEXTURE	COULEUR	TRAITS	COMMENTAIRE
HZ1	0-50	S	Gris-noir		
HZ2	50-80	AS	Gris beige	Traits rédoxiques	
HZ3					
HZ4					
HZ5					
HZ6					

CAUSE DE L'ARRÊT	RÉSULTAT	CLASSE GEPPA	NAPPE (cm)	CAS PARTICULIER
Profondeur suffisante atteinte	Non humide	autre	27	-

LUVISOL TYPIQUE

PHOTOS



PROFIL DU SONDAGE



<p><b>TEXTURES :</b></p> <p>A : Argileuse / L : Limoneuse / S : Sableux                  AL : Argilo-limoneuse / AS : Argilo-sableux                  LA : Limono-argileuse / LS : Limono-sableux                  SA : Sablo-argileux / SL : Sablo-limoneux                  SAL : Sablo-argilo-limoneux / ALS : Argilo-limono-sableux                  LSA : Limono-sablo-argileux / LAS : Limono-argilo-sableux</p>	<p><b>Classes GEPPA :</b> IVd                  Va / Vb / Vc / Vd                  Vlc / Vld                  Ha / Hb</p>	<p>cas particulier                  autre (autre sol non humide)</p>
--	--	--


LOT	ID_SONDAGE	ID_HABITAT	DATE	OPÉRATEURS
2	CAP_SP_0769	CAP_HABNZH_0358	20240229	Nicolas MAZET ; Jodie MAURS
METEO	COMMUNE	DEPARTEMENT	COORDONNEES GPS (EPSG : 4326)	
-	CAPTIEUX	GIRONDE	44.26888910863825,-0.2333268150808868	

UCS (RRP)	62 - LANDE HUMIDE
-----------	-------------------

HORIZON	PROFONDEUR (cm)	TEXTURE	COULEUR	TRAITS	COMMENTAIRE
HZ1	0-30	S	Gris-noir		
HZ2	30-55	AS	Gris clair		
HZ3	55-80	AS	Gris clair	Traits rédoxiques	
HZ4					
HZ5					
HZ6					

CAUSE DE L'ARRÊT	RÉSULTAT	CLASSE GEPPA	NAPPE (cm)	CAS PARTICULIER
Trop fluant ou bouillant	Non humide	autre	15	-

LUVISOL TYPIQUE

PHOTOS	
CONTEXTE	APRÈS SONDAGE
	
PROFIL DU SONDAGE	
	
<b>TEXTURES :</b> A : Argileuse / L : Limoneuse / S : Sableux AL : Argilo-limoneuse / AS : Argilo-sableux LA : Limono-argileuse / LS : Limono-sableux SA : Sablo-argileux / SL : Sablo-limoneux SAL : Sablo-argilo-limoneux / ALS : Argilo-limono-sableux LSA : Limono-sablo-argileux / LAS : Limono-argilo-sableux	<b>Classes GEPPA :</b> IVd Va / Vb / Vc / Vd Vlc / Vld Ha / Hb cas particulier autre (autre sol non humide)

LOT	ID_SONDAGE	ID_HABITAT	DATE	OPÉRATEURS
2	CAP_SP_0770	CAP_HABNZH_0357	20240229	Nicolas MAZET ; Jodie MAURS
METEO	COMMUNE	DEPARTEMENT	COORDONNEES GPS (EPSG : 4326)	
-	CAPTIEUX	GIRONDE	44.2679645259392,-0.2332862219450051	

UCS (RRP)	62 - LANDE HUMIDE
-----------	-------------------

HORIZON	PROFONDEUR (cm)	TEXTURE	COULEUR	TRAITS	COMMENTAIRE
HZ1	0-45	S	Gris-noir		
HZ2	45-55	S	Gris clair		
HZ3	55-105	AS	Gris clair	Traits rédoxiques	
HZ4					
HZ5					
HZ6					

CAUSE DE L'ARRÊT	RÉSULTAT	CLASSE GEPPA	NAPPE (cm)	CAS PARTICULIER
Profondeur suffisante atteinte	Non humide	autre	53	-

LUVISOL TYPIQUE

PHOTOS	
CONTEXTE	APRÈS SONDAGE
	
PROFIL DU SONDAGE	
	
<b>TEXTURES :</b> A : Argileuse / L : Limoneuse / S : Sableux AL : Argilo-limoneuse / AS : Argilo-sableux LA : Limono-argileuse / LS : Limono-sableux SA : Sablo-argileux / SL : Sablo-limoneux SAL : Sablo-argilo-limoneux / ALS : Argilo-limono-sableux LSA : Limono-sablo-argileux / LAS : Limono-argilo-sableux	<b>Classes GEPPA :</b> IVd Va / Vb / Vc / Vd Vlc / Vld Ha / Hb cas particulier autre (autre sol non humide)

LOT	ID_SONDAGE	ID_HABITAT	DATE	OPÉRATEURS
2	CAP_SP_0771	CAP_HABNZH_0357	20240229	Nicolas MAZET ; Jodie MAURS
METEO	COMMUNE	DEPARTEMENT	COORDONNEES GPS (EPSG : 4326)	
-	CAPTIEUX	GIRONDE	44.26750169219145,-0.23309795696243604	

UCS (RRP)	62 - LANDE HUMIDE
-----------	-------------------

HORIZON	PROFONDEUR (cm)	TEXTURE	COULEUR	TRAITS	COMMENTAIRE
HZ1	0-20	S	Gris-noir		
HZ2	20-60	S	Gris		
HZ3	60-80	AS	Gris clair	Traits rédoxiques	
HZ4					
HZ5					
HZ6					

CAUSE DE L'ARRÊT	RÉSULTAT	CLASSE GEPPA	NAPPE (cm)	CAS PARTICULIER
Trop fluant ou bouillant	Non humide	autre	15	-

LUVISOL TYPIQUE

PHOTOS	
CONTEXTE	APRÈS SONDAGE
	
PROFIL DU SONDAGE	
	
<p><b>TEXTURES :</b></p> <p>A : Argileuse / L : Limoneuse / S : Sableux                      AL : Argilo-limoneuse / AS : Argilo-sableux                      LA : Limono-argileuse / LS : Limono-sableux                      SA : Sablo-argileux / SL : Sablo-limoneux                      SAL : Sablo-argilo-limoneux / ALS : Argilo-limono-sableux                      LSA : Limono-sablo-argileux / LAS : Limono-argilo-sableux</p>	<p><b>Classes GEPPA :</b> IVd                      Va / Vb / Vc / Vd                      Vlc / Vld                      Ha / Hb</p> <p>cas particulier                      autre (autre sol non humide)</p>

LOT	ID_SONDAGE	ID_HABITAT	DATE	OPÉRATEURS
2	CAP_SP_0772	CAP_HABNZH_0357	20240229	Nicolas MAZET ; Jodie MAURS
METEO	COMMUNE	DEPARTEMENT	COORDONNEES GPS (EPSG : 4326)	
-	CAPTIEUX	GIRONDE	44.266947200374716,-0.23320171303428822	

UCS (RRP)	62 - LANDE HUMIDE
-----------	-------------------

HORIZON	PROFONDEUR (cm)	TEXTURE	COULEUR	TRAITS	COMMENTAIRE
HZ1	0-40	S	Gris-noir		
HZ2	40-50	AS	Gris		
HZ3	50-85	AS	Gris	Traits rédoxiques	
HZ4					
HZ5					
HZ6					

CAUSE DE L'ARRÊT	RÉSULTAT	CLASSE GEPPA	NAPPE (cm)	CAS PARTICULIER
Trop fluant ou bouillant	Non humide	autre	20	-

LUVISOL TYPIQUE

PHOTOS	
CONTEXTE	APRÈS SONDAGE
	
PROFIL DU SONDAGE	
	
<p><b>TEXTURES :</b></p> <p>A : Argileuse / L : Limoneuse / S : Sableux                      AL : Argilo-limoneuse / AS : Argilo-sableux                      LA : Limono-argileuse / LS : Limono-sableux                      SA : Sablo-argileux / SL : Sablo-limoneux                      SAL : Sablo-argilo-limoneux / ALS : Argilo-limono-sableux                      LSA : Limono-sablo-argileux / LAS : Limono-argilo-sableux</p>	<p><b>Classes GEPPA :</b> IVd                      Va / Vb / Vc / Vd                      Vlc / Vld                      Ha / Hb</p> <p>cas particulier                      autre (autre sol non humide)</p>



LOT	ID_SONDAGE	ID_HABITAT	DATE	OPÉRATEURS
2	CAP_SP_0773	CAP_HABNZH_0427	20240229	Nicolas MAZET ; Jodie MAURS
METEO	COMMUNE	DEPARTEMENT	COORDONNEES GPS (EPSG : 4326)	
-	CAPTIEUX	GIRONDE	44.26653989592158,-0.2330997228734234	

UCS (RRP)	62 - LANDE HUMIDE
-----------	-------------------

HORIZON	PROFONDEUR (cm)	TEXTURE	COULEUR	TRAITS	COMMENTAIRE
HZ1	0-20	S	Brun-noir		éléments grossiers
HZ2					
HZ3					
HZ4					
HZ5					
HZ6					

CAUSE DE L'ARRÊT	RÉSULTAT	CLASSE GEPPA	NAPPE (cm)	CAS PARTICULIER
Trop graveleux ou caillouteux	Non humide	autre	-	-

ANTHROPOSOL

PHOTOS	
CONTEXTE	APRÈS SONDAGE
	
PROFIL DU SONDAGE	
	
<b>TEXTURES :</b> A : Argileuse / L : Limoneuse / S : Sableux AL : Argilo-limoneuse / AS : Argilo-sableux LA : Limono-argileuse / LS : Limono-sableux SA : Sablo-argileux / SL : Sablo-limoneux SAL : Sablo-argilo-limoneux / ALS : Argilo-limono-sableux LSA : Limono-sablo-argileux / LAS : Limono-argilo-sableux	<b>Classes GEPPA :</b> IVd Va / Vb / Vc / Vd Vlc / Vld Ha / Hb cas particulier autre (autre sol non humide)




LOT	ID_SONDAGE	ID_HABITAT	DATE	OPÉRATEURS
2	CAP_SP_0774	CAP_HABNZH_0357	20240229	Nicolas MAZET ; Jodie MAURS
METEO	COMMUNE	DEPARTEMENT	COORDONNEES GPS (EPSG : 4326)	
-	CAPTIEUX	GIRONDE	44.26769071401499,-0.23414167749109574	

UCS (RRP)	62 - LANDE HUMIDE
-----------	-------------------

HORIZON	PROFONDEUR (cm)	TEXTURE	COULEUR	TRAITS	COMMENTAIRE
HZ1	0-60	S	Brun-noir		
HZ2					
HZ3					
HZ4					
HZ5					
HZ6					

CAUSE DE L'ARRÊT	RÉSULTAT	CLASSE GEPPA	NAPPE (cm)	CAS PARTICULIER
Profondeur suffisante atteinte	Non conclusif	cas particulier	-	PODZOSOL

PODZOSOL HUMIQUE

PHOTOS	
CONTEXTE	APRÈS SONDAGE
	
PROFIL DU SONDAGE	
	
<b>TEXTURES :</b> A : Argileuse / L : Limoneuse / S : Sableux AL : Argilo-limoneuse / AS : Argilo-sableux LA : Limono-argileuse / LS : Limono-sableux SA : Sablo-argileux / SL : Sablo-limoneux SAL : Sablo-argilo-limoneux / ALS : Argilo-limono-sableux LSA : Limono-sablo-argileux / LAS : Limono-argilo-sableux	<b>Classes GEPPA :</b> IVd Va / Vb / Vc / Vd Vlc / Vld Ha / Hb cas particulier autre (autre sol non humide)

LOT	ID_SONDAGE	ID_HABITAT	DATE	OPÉRATEURS
2	775	CAP_SP_0775	20240229	Nicolas MAZET ; Jodie MAURS
METEO	COMMUNE	DEPARTEMENT	COORDONNEES GPS (EPSG : 4326)	
-	CAPTIEUX	GIRONDE	44.27878204861407,-0.22718571968216003	

UCS (RRP)	62 - LANDE HUMIDE
-----------	-------------------

HORIZON	PROFONDEUR (cm)	TEXTURE	COULEUR	TRAITS	COMMENTAIRE
HZ1	0-40	S	Gris-noir		
HZ2					
HZ3					
HZ4					
HZ5					
HZ6					

CAUSE DE L'ARRÊT	RÉSULTAT	CLASSE GEPPA	NAPPE (cm)	CAS PARTICULIER
Trop fluant ou boulant	Non conclusif	cas particulier	5	PODZOSOL

PODZOSOL HUMIQUE

PHOTOS



<p>TEXTURES :</p> <p>A : Argileuse / L : Limoneuse / S : Sableux</p> <p>AL : Argilo-limoneuse / AS : Argilo-sableux</p> <p>LA : Limono-argileuse / LS : Limono-sableux</p> <p>SA : Sablo-argileux / SL : Sablo-limoneux</p> <p>SAL : Sablo-argilo-limoneux / ALS : Argilo-limono-sableux</p> <p>LSA : Limono-sablo-argileux / LAS : Limono-argilo-sableux</p>	<p>Classes GEPPA : IVd</p> <p>Va / Vb / Vc / Vd</p> <p>Vlc / Vld</p> <p>Ha / Hb</p>	<p>cas particulier</p> <p>autre (autre sol non humide)</p>
---	---	--

LOT	ID_SONDAGE	ID_HABITAT	DATE	OPÉRATEURS
2	CAP_SP_0777	ESC_HABNZH_0425	20240229	Nicolas MAZET ; Jodie MAURS
METEO	COMMUNE	DEPARTEMENT	COORDONNEES GPS (EPSG : 4326)	
-	CAPTIEUX	GIRONDE	44.28027939540171,-0.22708082860323875	

UCS (RRP)	62 - LANDE HUMIDE
-----------	-------------------

HORIZON	PROFONDEUR (cm)	TEXTURE	COULEUR	TRAITS	COMMENTAIRE
HZ1	0-50	S	Gris		
HZ2					
HZ3					
HZ4					
HZ5					
HZ6					

CAUSE DE L'ARRÊT	RÉSULTAT	CLASSE GEPPA	NAPPE (cm)	CAS PARTICULIER
Trop fluant ou boulant	Non conclusif	cas particulier	15	PODZOSOL

PODZOSOL HUMIQUE

PHOTOS



<p>TEXTURES :</p> <p>A : Argileuse / L : Limoneuse / S : Sableux</p> <p>AL : Argilo-limoneuse / AS : Argilo-sableux</p> <p>LA : Limono-argileuse / LS : Limono-sableux</p> <p>SA : Sablo-argileux / SL : Sablo-limoneux</p> <p>SAL : Sablo-argilo-limoneux / ALS : Argilo-limono-sableux</p> <p>LSA : Limono-sablo-argileux / LAS : Limono-argilo-sableux</p>	<p>Classes GEPPA : IVd</p> <p>Va / Vb / Vc / Vd</p> <p>Vlc / Vld</p> <p>Ha / Hb</p>	<p>cas particulier</p> <p>autre (autre sol non humide)</p>
---	---	--

LOT	ID_SONDAGE	ID_HABITAT	DATE	OPÉRATEURS
2	CAP_SP_0778	ESC_HABNZH_0425	20240229	Nicolas MAZET ; Jodie MAURS
METEO	COMMUNE	DEPARTEMENT	COORDONNEES GPS (EPSG : 4326)	
-	CAPTIEUX	GIRONDE	44.28059605595423,-0.2275734596043043	


UCS (RRP)	62 - LANDE HUMIDE
-----------	-------------------

HORIZON	PROFONDEUR (cm)	TEXTURE	COULEUR	TRAITS	COMMENTAIRE
HZ1	0-40	S	Gris-marron		Nappe affleurante
HZ2					
HZ3					
HZ4					
HZ5					
HZ6					

CAUSE DE L'ARRÊT	RÉSULTAT	CLASSE GEPPA	NAPPE (cm)	CAS PARTICULIER
Trop fluant ou boulant	Non conclusif	cas particulier	0	PODZOSOL

PODZOSOL HUMIQUE

PHOTOS



<p>TEXTURES :</p> <p>A : Argileuse / L : Limoneuse / S : Sableux</p> <p>AL : Argilo-limoneuse / AS : Argilo-sableux</p> <p>LA : Limono-argileuse / LS : Limono-sableux</p> <p>SA : Sablo-argileux / SL : Sablo-limoneux</p> <p>SAL : Sablo-argilo-limoneux / ALS : Argilo-limono-sableux</p> <p>LSA : Limono-sablo-argileux / LAS : Limono-argilo-sableux</p>	<p>Classes GEPPA : IVd</p> <p>Va / Vb / Vc / Vd</p> <p>Vlc / Vld</p> <p>Ha / Hb</p>	<p>cas particulier</p> <p>autre (autre sol non humide)</p>
---	---	--

LOT	ID_SONDAGE	ID_HABITAT	DATE	OPÉRATEURS
2	CAP_SP_0779	CAP_HABNZH_0424	20240229	Nicolas MAZET ; Jodie MAURS
METEO	COMMUNE	DEPARTEMENT	COORDONNEES GPS (EPSG : 4326)	
-	CAPTIEUX	GIRONDE	44.28083599050701,-0.22936766618724597	


UCS (RRP)	62 - LANDE HUMIDE
-----------	-------------------

HORIZON	PROFONDEUR (cm)	TEXTURE	COULEUR	TRAITS	COMMENTAIRE
HZ1	0-35	S	Gris-noir		
HZ2	35-50	S	Gris		
HZ3					
HZ4					
HZ5					
HZ6					

CAUSE DE L'ARRÊT	RÉSULTAT	CLASSE GEPPA	NAPPE (cm)	CAS PARTICULIER
Trop fluant ou boulant	Non conclusif	cas particulier	25	PODZOSOL

PODZOSOL HUMIQUE

PHOTOS



<p>TEXTURES :</p> <p>A : Argileuse / L : Limoneuse / S : Sableux</p> <p>AL : Argilo-limoneuse / AS : Argilo-sableux</p> <p>LA : Limono-argileuse / LS : Limono-sableux</p> <p>SA : Sablo-argileux / SL : Sablo-limoneux</p> <p>SAL : Sablo-argilo-limoneux / ALS : Argilo-limono-sableux</p> <p>LSA : Limono-sablo-argileux / LAS : Limono-argilo-sableux</p>	<p>Classes GEPPA : IVd</p> <p>Va / Vb / Vc / Vd</p> <p>Vlc / Vld</p> <p>Ha / Hb</p>	<p>cas particulier</p> <p>autre (autre sol non humide)</p>
---	---	--

LOT	ID_SONDAGE	ID_HABITAT	DATE	OPÉRATEURS
2	CAP_SP_0780	CAP_HABNZH_0345	20240229	Nicolas MAZET ; Jodie MAURS
METEO	COMMUNE	DEPARTEMENT	COORDONNEES GPS (EPSG : 4326)	
-	CAPTIEUX	GIRONDE	44.28123729005178,-0.23030631893834613	

UCS (RRP)	62 - LANDE HUMIDE
-----------	-------------------

HORIZON	PROFONDEUR (cm)	TEXTURE	COULEUR	TRAITS	COMMENTAIRE
HZ1	0-40	S	Brun-noir		Nappe affleurante
HZ2					
HZ3					
HZ4					
HZ5					
HZ6					

CAUSE DE L'ARRÊT	RÉSULTAT	CLASSE GEPPA	NAPPE (cm)	CAS PARTICULIER
Trop fluant ou bouillant	Non conclusif	cas particulier	0	PODZOSOL

PODZOSOL HUMIQUE

PHOTOS



<p>TEXTURES :</p> <p>A : Argileuse / L : Limoneuse / S : Sableux</p> <p>AL : Argilo-limoneuse / AS : Argilo-sableux</p> <p>LA : Limono-argileuse / LS : Limono-sableux</p> <p>SA : Sablo-argileux / SL : Sablo-limoneux</p> <p>SAL : Sablo-argilo-limoneux / ALS : Argilo-limono-sableux</p> <p>LSA : Limono-sablo-argileux / LAS : Limono-argilo-sableux</p>	<p>Classes GEPPA : IVd</p> <p>Va / Vb / Vc / Vd</p> <p>Vlc / Vld</p> <p>Ha / Hb</p> <p>cas particulier</p> <p>autre (autre sol non humide)</p>
---	--

LOT	ID_SONDAGE	ID_HABITAT	DATE	OPÉRATEURS
2	CAP_SP_0781	CAP_HABNZH_0424	20240229	Nicolas MAZET ; Jodie MAURS
METEO	COMMUNE	DEPARTEMENT	COORDONNEES GPS (EPSG : 4326)	
-	CAPTIEUX	GIRONDE	44.28139540228832,-0.22903559592438047	



UCS (RRP)	62 - LANDE HUMIDE
-----------	-------------------

HORIZON	PROFONDEUR (cm)	TEXTURE	COULEUR	TRAITS	COMMENTAIRE
HZ1	0-30	S	Brun-noir		Nappe affleurante
HZ2					
HZ3					
HZ4					
HZ5					
HZ6					

CAUSE DE L'ARRÊT	RÉSULTAT	CLASSE GEPPA	NAPPE (cm)	CAS PARTICULIER
Trop fluant ou bouillant	Non conclusif	cas particulier	0	PODZOSOL

PODZOSOL HUMIQUE

PHOTOS



<p>TEXTURES :</p> <p>A : Argileuse / L : Limoneuse / S : Sableux</p> <p>AL : Argilo-limoneuse / AS : Argilo-sableux</p> <p>LA : Limono-argileuse / LS : Limono-sableux</p> <p>SA : Sablo-argileux / SL : Sablo-limoneux</p> <p>SAL : Sablo-argilo-limoneux / ALS : Argilo-limono-sableux</p> <p>LSA : Limono-sablo-argileux / LAS : Limono-argilo-sableux</p>	<p>Classes GEPPA : IVd</p> <p>Va / Vb / Vc / Vd</p> <p>Vlc / Vld</p> <p>Ha / Hb</p> <p>cas particulier</p> <p>autre (autre sol non humide)</p>
---	--

LOT	ID_SONDAGE	ID_HABITAT	DATE	OPÉRATEURS
2	CAP_SP_0782	CAP_HABNZH_0424	20240229	Nicolas MAZET ; Jodie MAURS
METEO	COMMUNE	DEPARTEMENT	COORDONNEES GPS (EPSG : 4326)	
-	CAPTIEUX	GIRONDE	44.28220670632114,-0.22964624507162787	


UCS (RRP)	62 - LANDE HUMIDE
-----------	-------------------

HORIZON	PROFONDEUR (cm)	TEXTURE	COULEUR	TRAITS	COMMENTAIRE
HZ1	0-50	S	Brun-noir		
HZ2					
HZ3					
HZ4					
HZ5					
HZ6					

CAUSE DE L'ARRÊT	RÉSULTAT	CLASSE GEPPA	NAPPE (cm)	CAS PARTICULIER
Trop fluant ou boulant	Non conclusif	cas particulier	5	PODZOSOL

PODZOSOL HUMIQUE

PHOTOS



<p>TEXTURES :</p> <p>A : Argileuse / L : Limoneuse / S : Sableux</p> <p>AL : Argilo-limoneuse / AS : Argilo-sableux</p> <p>LA : Limono-argileuse / LS : Limono-sableux</p> <p>SA : Sablo-argileux / SL : Sablo-limoneux</p> <p>SAL : Sablo-argilo-limoneux / ALS : Argilo-limono-sableux</p> <p>LSA : Limono-sablo-argileux / LAS : Limono-argilo-sableux</p>	<p>Classes GEPPA : IVd</p> <p>Va / Vb / Vc / Vd</p> <p>Vlc / Vld</p> <p>Ha / Hb</p>	<p>cas particulier</p> <p>autre (autre sol non humide)</p>
---	---	--

LOT	ID_SONDAGE	ID_HABITAT	DATE	OPÉRATEURS
2	CAP_SP_0783	CAP_HABNZH_0422	20240229	Nicolas MAZET ; Jodie MAURS
METEO	COMMUNE	DEPARTEMENT	COORDONNEES GPS (EPSG : 4326)	
-	CAPTIEUX	GIRONDE	44.2830083229888,-0.22990107227571313	

UCS (RRP)	62 - LANDE HUMIDE
-----------	-------------------

HORIZON	PROFONDEUR (cm)	TEXTURE	COULEUR	TRAITS	COMMENTAIRE
HZ1	0-40	S	Brun-noir		Nappe affleurante
HZ2					
HZ3					
HZ4					
HZ5					
HZ6					

CAUSE DE L'ARRÊT	RÉSULTAT	CLASSE GEPPA	NAPPE (cm)	CAS PARTICULIER
Trop fluant ou boulant	Non conclusif	cas particulier	0	PODZOSOL

PODZOSOL HUMIQUE

PHOTOS



<p>TEXTURES :</p> <p>A : Argileuse / L : Limoneuse / S : Sableux</p> <p>AL : Argilo-limoneuse / AS : Argilo-sableux</p> <p>LA : Limono-argileuse / LS : Limono-sableux</p> <p>SA : Sablo-argileux / SL : Sablo-limoneux</p> <p>SAL : Sablo-argilo-limoneux / ALS : Argilo-limono-sableux</p> <p>LSA : Limono-sablo-argileux / LAS : Limono-argilo-sableux</p>	<p>Classes GEPPA : IVd</p> <p>Va / Vb / Vc / Vd</p> <p>Vlc / Vld</p> <p>Ha / Hb</p>	<p>cas particulier</p> <p>autre (autre sol non humide)</p>
---	---	--

LOT	ID_SONDAGE	ID_HABITAT	DATE	OPÉRATEURS
2	CAP_SP_0784	CAP_HABNZH_0424	20240229	Nicolas MAZET ; Jodie MAURS
METEO	COMMUNE	DEPARTEMENT	COORDONNEES GPS (EPSG : 4326)	
-	CAPTIEUX	GIRONDE	44.28273694816878,-0.22918964820199433	


UCS (RRP)	62 - LANDE HUMIDE
-----------	-------------------

HORIZON	PROFONDEUR (cm)	TEXTURE	COULEUR	TRAITS	COMMENTAIRE
HZ1	0-60	S	Brun-noir		
HZ2					
HZ3					
HZ4					
HZ5					
HZ6					

CAUSE DE L'ARRÊT	RÉSULTAT	CLASSE GEPPA	NAPPE (cm)	CAS PARTICULIER
Trop fluant ou boulant	Non conclusif	cas particulier	10	PODZOSOL

PODZOSOL HUMIQUE

PHOTOS



<p>TEXTURES :</p> <p>A : Argileuse / L : Limoneuse / S : Sableux</p> <p>AL : Argilo-limoneuse / AS : Argilo-sableux</p> <p>LA : Limono-argileuse / LS : Limono-sableux</p> <p>SA : Sablo-argileux / SL : Sablo-limoneux</p> <p>SAL : Sablo-argilo-limoneux / ALS : Argilo-limono-sableux</p> <p>LSA : Limono-sablo-argileux / LAS : Limono-argilo-sableux</p>	<p>Classes GEPPA : IVd</p> <p>Va / Vb / Vc / Vd</p> <p>Vlc / Vld</p> <p>Ha / Hb</p>	<p>cas particulier</p> <p>autre (autre sol non humide)</p>
---	---	--

LOT	ID_SONDAGE	ID_HABITAT	DATE	OPÉRATEURS
2	CAP_SP_0785	CAP_HABNZH_0424	20240229	Nicolas MAZET ; Jodie MAURS
METEO	COMMUNE	DEPARTEMENT	COORDONNEES GPS (EPSG : 4326)	
-	CAPTIEUX	GIRONDE	44.282271627031214,-0.2282069811432498	


UCS (RRP)	62 - LANDE HUMIDE
-----------	-------------------

HORIZON	PROFONDEUR (cm)	TEXTURE	COULEUR	TRAITS	COMMENTAIRE
HZ1	0-30	S	Brun-noir		Nappe affleurante
HZ2					
HZ3					
HZ4					
HZ5					
HZ6					

CAUSE DE L'ARRÊT	RÉSULTAT	CLASSE GEPPA	NAPPE (cm)	CAS PARTICULIER
Trop fluant ou boulant	Non conclusif	cas particulier	0	PODZOSOL

PODZOSOL HUMIQUE

PHOTOS



<p>TEXTURES :</p> <p>A : Argileuse / L : Limoneuse / S : Sableux</p> <p>AL : Argilo-limoneuse / AS : Argilo-sableux</p> <p>LA : Limono-argileuse / LS : Limono-sableux</p> <p>SA : Sablo-argileux / SL : Sablo-limoneux</p> <p>SAL : Sablo-argilo-limoneux / ALS : Argilo-limono-sableux</p> <p>LSA : Limono-sablo-argileux / LAS : Limono-argilo-sableux</p>	<p>Classes GEPPA : IVd</p> <p>Va / Vb / Vc / Vd</p> <p>Vlc / Vld</p> <p>Ha / Hb</p>	<p>cas particulier</p> <p>autre (autre sol non humide)</p>
---	---	--

LOT	ID_SONDAGE	ID_HABITAT	DATE	OPÉRATEURS
2	CAP_SP_0786	CAP_HABNZH_0424	20240229	Nicolas MAZET ; Jodie MAURS
METEO	COMMUNE	DEPARTEMENT	COORDONNEES GPS (EPSG : 4326)	
-	CAPTIEUX	GIRONDE	44.28284331183168,-0.22790472481669477	


UCS (RRP)	62 - LANDE HUMIDE
-----------	-------------------

HORIZON	PROFONDEUR (cm)	TEXTURE	COULEUR	TRAITS	COMMENTAIRE
HZ1	0-30	S	Gris-marron		Nappe affleurante
HZ2					
HZ3					
HZ4					
HZ5					
HZ6					

CAUSE DE L'ARRÊT	RÉSULTAT	CLASSE GEPPA	NAPPE (cm)	CAS PARTICULIER
Trop fluant ou boulant	Non conclusif	cas particulier	0	PODZOSOL

PODZOSOL HUMIQUE

PHOTOS



<p>TEXTURES :</p> <p>A : Argileuse / L : Limoneuse / S : Sableux</p> <p>AL : Argilo-limoneuse / AS : Argilo-sableux</p> <p>LA : Limono-argileuse / LS : Limono-sableux</p> <p>SA : Sablo-argileux / SL : Sablo-limoneux</p> <p>SAL : Sablo-argilo-limoneux / ALS : Argilo-limono-sableux</p> <p>LSA : Limono-sablo-argileux / LAS : Limono-argilo-sableux</p>	<p>Classes GEPPA : IVd</p> <p>Va / Vb / Vc / Vd</p> <p>Vlc / Vld</p> <p>Ha / Hb</p>	<p>cas particulier</p> <p>autre (autre sol non humide)</p>
---	---	--

LOT	ID_SONDAGE	ID_HABITAT	DATE	OPÉRATEURS
2	CAP_SP_0792	ESC_HABNZH_0425	20240229	Nicolas MAZET ; Jodie MAURS
METEO	COMMUNE	DEPARTEMENT	COORDONNEES GPS (EPSG : 4326)	
-	CAPTIEUX	GIRONDE	44.281768211122404,-0.22756444518360636	


UCS (RRP)	62 - LANDE HUMIDE
-----------	-------------------

HORIZON	PROFONDEUR (cm)	TEXTURE	COULEUR	TRAITS	COMMENTAIRE
HZ1	0-40	S	Brun-noir		
HZ2					
HZ3					
HZ4					
HZ5					
HZ6					

CAUSE DE L'ARRÊT	RÉSULTAT	CLASSE GEPPA	NAPPE (cm)	CAS PARTICULIER
Trop fluant ou boulant	Non conclusif	cas particulier	5	PODZOSOL

PODZOSOL HUMIQUE

PHOTOS



<p>TEXTURES :</p> <p>A : Argileuse / L : Limoneuse / S : Sableux</p> <p>AL : Argilo-limoneuse / AS : Argilo-sableux</p> <p>LA : Limono-argileuse / LS : Limono-sableux</p> <p>SA : Sablo-argileux / SL : Sablo-limoneux</p> <p>SAL : Sablo-argilo-limoneux / ALS : Argilo-limono-sableux</p> <p>LSA : Limono-sablo-argileux / LAS : Limono-argilo-sableux</p>	<p>Classes GEPPA : IVd</p> <p>Va / Vb / Vc / Vd</p> <p>Vlc / Vld</p> <p>Ha / Hb</p>	<p>cas particulier</p> <p>autre (autre sol non humide)</p>
---	---	--

LOT	ID_SONDAGE	ID_HABITAT	DATE	OPÉRATEURS
2	CAP_SP_0801	ESC_HABNZH_0319	20240229	Nicolas MAZET ; Jodie MAURS
METEO	COMMUNE	DEPARTEMENT	COORDONNEES GPS (EPSG : 4326)	
-	CAPTIEUX	GIRONDE	44.288477508712525,-0.2277709341444993	

UCS (RRP)	62 - LANDE HUMIDE
-----------	-------------------

HORIZON	PROFONDEUR (cm)	TEXTURE	COULEUR	TRAITS	COMMENTAIRE
HZ1	0-30	S	Gris-marron		
HZ2	30-55	S	Brun-rouille		
HZ3	55-80	S	Brun-noir		
HZ4					
HZ5					
HZ6					

CAUSE DE L'ARRÊT	RÉSULTAT	CLASSE GEPPA	NAPPE (cm)	CAS PARTICULIER
Profondeur suffisante atteinte	Non humide	autre	-	-

ANTHROPOSOL



<p><b>TEXTURES :</b></p> <p>A : Argileuse / L : Limoneuse / S : Sableux</p> <p>AL : Argilo-limoneuse / AS : Argilo-sableux</p> <p>LA : Limono-argileuse / LS : Limono-sableux</p> <p>SA : Sablo-argileux / SL : Sablo-limoneux</p> <p>SAL : Sablo-argilo-limoneux / ALS : Argilo-limono-sableux</p> <p>LSA : Limono-sablo-argileux / LAS : Limono-argilo-sableux</p>	<p><b>Classes GEPPA :</b> IVd</p> <p>Va / Vb / Vc / Vd</p> <p>Vlc / Vld</p> <p>Ha / Hb</p> <p>cas particulier</p> <p>autre (autre sol non humide)</p>
--	---


LOT	ID_SONDAGE	ID_HABITAT	DATE	OPÉRATEURS
2	CAP_SP_0898	CAP_HABNZH_0418	20240306	Nicolas MAZET ; Jodie MAURS
METEO	COMMUNE	DEPARTEMENT	COORDONNEES GPS (EPSG : 4326)	
-	CAPTIEUX	GIRONDE	44.2017055173523,-0.24166117070342302	

UCS (RRP)	62 - LANDE HUMIDE
-----------	-------------------

HORIZON	PROFONDEUR (cm)	TEXTURE	COULEUR	TRAITS	COMMENTAIRE
HZ1	0-60	S	Gris		
HZ2					
HZ3					
HZ4					
HZ5					
HZ6					

CAUSE DE L'ARRÊT	RÉSULTAT	CLASSE GEPPA	NAPPE (cm)	CAS PARTICULIER
Profondeur suffisante atteinte	Non conclusif	cas particulier	-	PODZOSOL

PODZOSOL HUMIQUE



<p><b>TEXTURES :</b></p> <p>A : Argileuse / L : Limoneuse / S : Sableux</p> <p>AL : Argilo-limoneuse / AS : Argilo-sableux</p> <p>LA : Limono-argileuse / LS : Limono-sableux</p> <p>SA : Sablo-argileux / SL : Sablo-limoneux</p> <p>SAL : Sablo-argilo-limoneux / ALS : Argilo-limono-sableux</p> <p>LSA : Limono-sablo-argileux / LAS : Limono-argilo-sableux</p>	<p><b>Classes GEPPA :</b> IVd</p> <p>Va / Vb / Vc / Vd</p> <p>Vlc / Vld</p> <p>Ha / Hb</p> <p>cas particulier</p> <p>autre (autre sol non humide)</p>
--	---

LOT	ID_SONDAGE	ID_HABITAT	DATE	OPÉRATEURS
2	CAP_SP_0899	CAP_HABNZH_0419	20240306	Nicolas MAZET ; Jodie MAURS
METEO	COMMUNE	DEPARTEMENT	COORDONNEES GPS (EPSG : 4326)	
-	CAPTIEUX	GIRONDE	44.200246696600146,-0.24915705786066303	

UCS (RRP)	62 - LANDE HUMIDE
-----------	-------------------

HORIZON	PROFONDEUR (cm)	TEXTURE	COULEUR	TRAITS	COMMENTAIRE
HZ1	0-50	S	Gris-noir		
HZ2	50-60	S	Gris-marron		
HZ3					
HZ4					
HZ5					
HZ6					

CAUSE DE L'ARRÊT	RÉSULTAT	CLASSE GEPPA	NAPPE (cm)	CAS PARTICULIER
Profondeur suffisante atteinte	Non conclusif	cas particulier	20	PODZOSOL

PODZOSOL HUMIQUE

PHOTOS



<p>TEXTURES :</p> <p>A : Argileuse / L : Limoneuse / S : Sableux</p> <p>AL : Argilo-limoneuse / AS : Argilo-sableux</p> <p>LA : Limono-argileuse / LS : Limono-sableux</p> <p>SA : Sablo-argileux / SL : Sablo-limoneux</p> <p>SAL : Sablo-argilo-limoneux / ALS : Argilo-limono-sableux</p> <p>LSA : Limono-sablo-argileux / LAS : Limono-argilo-sableux</p>	<p>Classes GEPPA : IVd</p> <p>Va / Vb / Vc / Vd</p> <p>Vlc / Vld</p> <p>Ha / Hb</p>	<p>cas particulier</p> <p>autre (autre sol non humide)</p>
---	---	--

LOT	ID_SONDAGE	ID_HABITAT	DATE	OPÉRATEURS
2	CUD_SP_0367	_REP_M3_F_SONDAG	20240313	Pierre BOUSCARY ; Clément BONNO
METEO	COMMUNE	DEPARTEMENT	COORDONNEES GPS (EPSG : 4326)	
-	CUDOS	GIRONDE	44.34750728489765,-0.21346279310450658	



UCS (RRP)	60 - LANDE SECHE EN POSITION DE PLATEAU
-----------	---

HORIZON	PROFONDEUR (cm)	TEXTURE	COULEUR	TRAITS	COMMENTAIRE
HZ1	0-60	S	Gris		
HZ2					
HZ3					
HZ4					
HZ5					
HZ6					

CAUSE DE L'ARRÊT	RÉSULTAT	CLASSE GEPPA	NAPPE (cm)	CAS PARTICULIER
Profondeur suffisante atteinte	Non humide	autre	0	-

PODZOSOL MEUBLE

PHOTOS



<p>TEXTURES :</p> <p>A : Argileuse / L : Limoneuse / S : Sableux</p> <p>AL : Argilo-limoneuse / AS : Argilo-sableux</p> <p>LA : Limono-argileuse / LS : Limono-sableux</p> <p>SA : Sablo-argileux / SL : Sablo-limoneux</p> <p>SAL : Sablo-argilo-limoneux / ALS : Argilo-limono-sableux</p> <p>LSA : Limono-sablo-argileux / LAS : Limono-argilo-sableux</p>	<p>Classes GEPPA : IVd</p> <p>Va / Vb / Vc / Vd</p> <p>Vlc / Vld</p> <p>Ha / Hb</p>	<p>cas particulier</p> <p>autre (autre sol non humide)</p>
---	---	--




LOT	ID_SONDAGE	ID_HABITAT	DATE	OPÉRATEURS
2	CUD_SP_0368	CUD_HABNZH_0059	20240313	Pierre BOUSCARY ; Clément BONNO
METEO	COMMUNE	DEPARTEMENT	COORDONNEES GPS (EPSG : 4326)	
-	CUDOS	GIRONDE	44.34730300025356, -0.21234768569810125	

UCS (RRP)	60 - LANDE SECHE EN POSITION DE PLATEAU
-----------	---

HORIZON	PROFONDEUR (cm)	TEXTURE	COULEUR	TRAITS	COMMENTAIRE
HZ1	0-30	S	Gris-noir		
HZ2	30-60	S	Brun-noir		
HZ3	60-70	S	Brun-jaune		
HZ4					
HZ5					
HZ6					

CAUSE DE L'ARRÊT	RÉSULTAT	CLASSE GEPPA	NAPPE (cm)	CAS PARTICULIER
Profondeur suffisante atteinte	Non humide	autre	-	-

PODZOSOL MEUBLE

PHOTOS	
CONTEXTE	APRÈS SONDAGE
	
PROFIL DU SONDAGE	
	
<p><b>TEXTURES :</b></p> <p>A : Argileuse / L : Limoneuse / S : Sableux</p> <p>AL : Argilo-limoneuse / AS : Argilo-sableux</p> <p>LA : Limono-argileuse / LS : Limono-sableux</p> <p>SA : Sablo-argileux / SL : Sablo-limoneux</p> <p>SAL : Sablo-argilo-limoneux / ALS : Argilo-limono-sableux</p> <p>LSA : Limono-sablo-argileux / LAS : Limono-argilo-sableux</p>	<p><b>Classes GEPPA :</b> IVd</p> <p>Va / Vb / Vc / Vd</p> <p>Vlc / Vld</p> <p>Ha / Hb</p> <p>cas particulier autre (autre sol non humide)</p>

LOT	ID_SONDAGE	ID_HABITAT	DATE	OPÉRATEURS
2	CUD_SP_0369	CUD_HABNZH_0120	20240313	Pierre BOUSCARY ; Clément BONNO
METEO	COMMUNE	DEPARTEMENT	COORDONNEES GPS (EPSG : 4326)	
-	CUDOS	GIRONDE	44.347285612749914, -0.21137174300745742	

UCS (RRP)	67 - VALLEES D'ALLUVIONS RECENTES SUR SABLE DES LANDES
-----------	--

HORIZON	PROFONDEUR (cm)	TEXTURE	COULEUR	TRAITS	COMMENTAIRE
HZ1	0-60	S	Gris cendreaux		
HZ2					
HZ3					
HZ4					
HZ5					
HZ6					

CAUSE DE L'ARRÊT	RÉSULTAT	CLASSE GEPPA	NAPPE (cm)	CAS PARTICULIER
Profondeur suffisante atteinte	Non humide	autre	-	-

PODZOSOL MEUBLE

PHOTOS	
CONTEXTE	APRÈS SONDAGE
	
PROFIL DU SONDAGE	
	
<p><b>TEXTURES :</b></p> <p>A : Argileuse / L : Limoneuse / S : Sableux</p> <p>AL : Argilo-limoneuse / AS : Argilo-sableux</p> <p>LA : Limono-argileuse / LS : Limono-sableux</p> <p>SA : Sablo-argileux / SL : Sablo-limoneux</p> <p>SAL : Sablo-argilo-limoneux / ALS : Argilo-limono-sableux</p> <p>LSA : Limono-sablo-argileux / LAS : Limono-argilo-sableux</p>	<p><b>Classes GEPPA :</b> IVd</p> <p>Va / Vb / Vc / Vd</p> <p>Vlc / Vld</p> <p>Ha / Hb</p> <p>cas particulier autre (autre sol non humide)</p>




LOT	ID_SONDAGE	ID_HABITAT	DATE	OPÉRATEURS
2	CUD_SP_0370	_REP_M3_F_SONDAGI	13/03/2024	Pierre BOUSCARY ; Clément BONNO
METEO	COMMUNE	DEPARTEMENT	COORDONNEES GPS (EPSG : 4326)	
-	CUDOS	GIRONDE	44.347441188072, -0.21047062286108242	

UCS (RRP)	60 - LANDE SECHE EN POSITION DE PLATEAU
-----------	---

HORIZON	PROFONDEUR (cm)	TEXTURE	COULEUR	TRAITS	COMMENTAIRE
HZ1	0-20	S	Gris-noir		
HZ2	20-60	S	Ocre		
HZ3					
HZ4					
HZ5					
HZ6					

CAUSE DE L'ARRÊT	RÉSULTAT	CLASSE GEPPA	NAPPE (cm)	CAS PARTICULIER
Autre contrainte	Non conclusif	autre	-	-

PODZOSOL OCRIQUE

PHOTOS	
CONTEXTE	APRÈS SONDAGE
	
PROFIL DU SONDAGE	
	
<p><b>TEXTURES :</b></p> <p>A : Argileuse / L : Limoneuse / S : Sableux</p> <p>AL : Argilo-limoneuse / AS : Argilo-sableux</p> <p>LA : Limono-argileuse / LS : Limono-sableux</p> <p>SA : Sablo-argileux / SL : Sablo-limoneux</p> <p>SAL : Sablo-argilo-limoneux / ALS : Argilo-limono-sableux</p> <p>LSA : Limono-sablo-argileux / LAS : Limono-argilo-sableux</p>	<p><b>Classes GEPPA :</b> IVd</p> <p>Va / Vb / Vc / Vd</p> <p>Vlc / Vld</p> <p>Ha / Hb</p> <p>cas particulier autre (autre sol non humide)</p>




LOT	ID_SONDAGE	ID_HABITAT	DATE	OPÉRATEURS
2	CUD_SP_0371	CUD_HABNZH_0120	20240313	Pierre BOUSCARY ; Clément BONNO
METEO	COMMUNE	DEPARTEMENT	COORDONNEES GPS (EPSG : 4326)	
-	CUDOS	GIRONDE	44.3476296394165, -0.20922219557498323	

UCS (RRP)	67 - VALLEES D'ALLUVIONS RECENTES SUR SABLE DES LANDES
-----------	--

HORIZON	PROFONDEUR (cm)	TEXTURE	COULEUR	TRAITS	COMMENTAIRE
HZ1	0-10	S	Gris-noir		
HZ2	10-50	S	Ocre		
HZ3	50-60	S	Jaune		
HZ4					
HZ5					
HZ6					

CAUSE DE L'ARRÊT	RÉSULTAT	CLASSE GEPPA	NAPPE (cm)	CAS PARTICULIER
Profondeur suffisante atteinte	Non humide	autre	-	-

PODZOSOL OCRIQUE

PHOTOS	
CONTEXTE	APRÈS SONDAGE
	
PROFIL DU SONDAGE	
	
<p><b>TEXTURES :</b></p> <p>A : Argileuse / L : Limoneuse / S : Sableux</p> <p>AL : Argilo-limoneuse / AS : Argilo-sableux</p> <p>LA : Limono-argileuse / LS : Limono-sableux</p> <p>SA : Sablo-argileux / SL : Sablo-limoneux</p> <p>SAL : Sablo-argilo-limoneux / ALS : Argilo-limono-sableux</p> <p>LSA : Limono-sablo-argileux / LAS : Limono-argilo-sableux</p>	<p><b>Classes GEPPA :</b> IVd</p> <p>Va / Vb / Vc / Vd</p> <p>Vlc / Vld</p> <p>Ha / Hb</p> <p>cas particulier autre (autre sol non humide)</p>