





LOT	ID_SONDAGE	ID_HABITAT	DATE	OPÉRATEURS
3	CUD_SP_0272	CUD_HABNZH_0010	20240304	Mounirou THIOUNE; Etienne VOY
METEO	COMMUNE	DEPARTEMENT	COORDONNEES GPS (EPSG : 4326)	
NUAGEUX	CUDOS	33	44,3624289992386 ; -0,179142817635122	

UCS (RRP)	62
-----------	----

HORIZON	PROFONDEUR (cm)	TEXTURE	COULEUR	TRAITS	COMMENTAIRE
HZ1	0-50	S	Gris cendreaux	Absence de trait	
HZ2	50-60	S	Gris-noir	Absence de trait	
HZ3					
HZ4					
HZ5					
HZ6					

CAUSE DE L'ARRÊT	RÉSULTAT	CLASSE GEPPA	NAPPE (cm)	CAS PARTICULIER
Horizon BP induré atteint	Non conclusif	cas particulier	-	PODZOSOL

PODZOSOL HUMODURIQUE

PHOTOS	
CONTEXTE	APRÈS SONDAGE
	
PROFIL DU SONDAGE	
	
<p>TEXTURES :</p> <p>A : Argileuse / L : Limoneuse / S : Sableux</p> <p>AL : Argilo-limoneuse / AS : Argilo-sableux</p> <p>LA : Limono-argileuse / LS : Limono-sableux</p> <p>SA : Sablo-argileux / SL : Sablo-limoneux</p> <p>SAL : Sablo-argilo-limoneux / ALS : Argilo-limono-sableux</p> <p>LSA : Limono-sablo-argileux / LAS : Limono-argilo-sableux</p>	<p>Classes GEPPA : IVd</p> <p>Va / Vb / Vc / Vd</p> <p>Vic / Vid</p> <p>Ha / Hb</p> <p>cas particulier autre (autre sol non humide)</p>

LOT	ID_SONDAGE	ID_HABITAT	DATE	OPÉRATEURS
3	CUD_SP_0273	CUD_HABNZH_0010	20240304	Mounirou THIOUNE ; Etienne VOY
METEO	COMMUNE	DEPARTEMENT	COORDONNEES GPS (EPSG : 4326)	
NUAGEUX	CUDOS	33	44,3636786038815 ; -0,179372266606263	

UCS (RRP)	62
-----------	----

HORIZON	PROFONDEUR (cm)	TEXTURE	COULEUR	TRAITS	COMMENTAIRE
HZ1	0-10	S	Gris cendreaux	Absence de trait	
HZ2	10-50	S	Gris-marron	Absence de trait	ortho négatif
HZ3	50-60	S	Gris clair	Absence de trait	
HZ4					
HZ5					
HZ6					

CAUSE DE L'ARRÊT	RÉSULTAT	CLASSE GEPPA	NAPPE (cm)	CAS PARTICULIER
Nappe atteinte	Non humide	autre	30	-

BRUNISOL

PHOTOS	
CONTEXTE	APRÈS SONDAGE
	
PROFIL DU SONDAGE	
	
<p>TEXTURES :</p> <p>A : Argileuse / L : Limoneuse / S : Sableux</p> <p>AL : Argilo-limoneuse / AS : Argilo-sableux</p> <p>LA : Limono-argileuse / LS : Limono-sableux</p> <p>SA : Sablo-argileux / SL : Sablo-limoneux</p> <p>SAL : Sablo-argilo-limoneux / ALS : Argilo-limono-sableux</p> <p>LSA : Limono-sablo-argileux / LAS : Limono-argilo-sableux</p>	<p>Classes GEPPA : IVd</p> <p>Va / Vb / Vc / Vd</p> <p>Vic / Vid</p> <p>Ha / Hb</p> <p>cas particulier autre (autre sol non humide)</p>





LOT	ID_SONDAGE	ID_HABITAT	DATE	OPÉRATEURS
3	CUD_SP_0274	CUD_HABNZH_0010	20240304	Mounirou THIOUNE ; Etienne VOY
METEO	COMMUNE	DEPARTEMENT	COORDONNEES GPS (EPSG : 4326)	
NUAGEUX	CUDOS	33	44,3630410598515 ; -0,179370036774029	

UCS (RRP)	62
-----------	----

HORIZON	PROFONDEUR (cm)	TEXTURE	COULEUR	TRAITS	COMMENTAIRE
HZ1	0-10	S	Gris cendré	Absence de trait	
HZ2	10-50	S	Gris-noir	Absence de trait	
HZ3					
HZ4					
HZ5					
HZ6					

CAUSE DE L'ARRÊT	RÉSULTAT	CLASSE GEPPA	NAPPE (cm)	CAS PARTICULIER
Horizon BP induré atteint	Non conclusif	cas particulier	40	PODZOSOL

PODZOSOL HUMODURIQUE

PHOTOS	
CONTEXTE	APRÈS SONDAGE
	
PROFIL DU SONDAGE	
	
TEXTURES : A : Argileuse / L : Limoneuse / S : Sableux AL : Argilo-limoneuse / AS : Argilo-sableux LA : Limono-argileuse / LS : Limono-sableux SA : Sablo-argileux / SL : Sablo-limoneux SAL : Sablo-argilo-limoneux / ALS : Argilo-limono-sableux LSA : Limono-sablo-argileux / LAS : Limono-argilo-sableux	Classes GEPPA : IVd Va / Vb / Vc / Vd Vlc / Vld Ha / Hb cas particulier autre (autre sol non humide)





LOT	ID_SONDAGE	ID_HABITAT	DATE	OPÉRATEURS
3	CUD_SP_0275	CUD_HABNZH_0198	20240304	Mounirou THIOUNE ; Etienne VOY
METEO	COMMUNE	DEPARTEMENT	COORDONNEES GPS (EPSG : 4326)	
NUAGEUX	CUDOS	33	44,3628914550407 ; -0,181056153922516	

UCS (RRP)	62
-----------	----

HORIZON	PROFONDEUR (cm)	TEXTURE	COULEUR	TRAITS	COMMENTAIRE
HZ1	0-70	S	Gris-noir	Absence de trait	
HZ2	70-90	S	Gris clair	Absence de trait	
HZ3					
HZ4					
HZ5					
HZ6					

CAUSE DE L'ARRÊT	RÉSULTAT	CLASSE GEPPA	NAPPE (cm)	CAS PARTICULIER
Profondeur suffisante atteinte	Non humide	autre	-	-

BRUNISOL

PHOTOS	
CONTEXTE	APRÈS SONDAGE
	
PROFIL DU SONDAGE	
	
TEXTURES : A : Argileuse / L : Limoneuse / S : Sableux AL : Argilo-limoneuse / AS : Argilo-sableux LA : Limono-argileuse / LS : Limono-sableux SA : Sablo-argileux / SL : Sablo-limoneux SAL : Sablo-argilo-limoneux / ALS : Argilo-limono-sableux LSA : Limono-sablo-argileux / LAS : Limono-argilo-sableux	Classes GEPPA : IVd Va / Vb / Vc / Vd Vlc / Vld Ha / Hb cas particulier autre (autre sol non humide)

LOT	ID_SONDAGE	ID_HABITAT	DATE	OPÉRATEURS
3	CUD_SP_0276	CUD_HABNZH_0198	20240304	Mounirou THIOUNE ; Etienne VOY
METEO	COMMUNE	DEPARTEMENT	COORDONNEES GPS (EPSG : 4326)	
ENSOLEILLÉ	CUDOS	33	44,3615015395595 ; -0,180507606624034	

UCS (RRP)	62
-----------	----

HORIZON	PROFONDEUR (cm)	TEXTURE	COULEUR	TRAITS	COMMENTAIRE
HZ1	0-40	S	Gris-marron	Absence de trait	
HZ2	40-80	S	Gris	Absence de trait	
HZ3	80-120	S	Gris clair	Absence de trait	
HZ4					
HZ5					
HZ6					

CAUSE DE L'ARRÊT	RÉSULTAT	CLASSE GEPPA	NAPPE (cm)	CAS PARTICULIER
Profondeur suffisante atteinte	Non humide	autre	80	-

PHOTOS	
CONTEXTE	APRÈS SONDAGE
PROFIL DU SONDAGE	
TEXTURES : A : Argileuse / L : Limoneuse / S : Sableux AL : Argilo-limoneuse / AS : Argilo-sableux LA : Limono-argileuse / LS : Limono-sableux SA : Sablo-argileux / SL : Sablo-limoneux SAL : Sablo-argilo-limoneux / ALS : Argilo-limono-sableux LSA : Limono-sablo-argileux / LAS : Limono-argilo-sableux	Classes GEPPA : IVd Va / Vb / Vc / Vd Vlc / Vld Ha / Hb cas particulier autre (autre sol non humide)

LOT	ID_SONDAGE	ID_HABITAT	DATE	OPÉRATEURS
3	CUD_SP_0277	CUD_HABNZH_0198	20240304	Mounirou THIOUNE ; Etienne VOY
METEO	COMMUNE	DEPARTEMENT	COORDONNEES GPS (EPSG : 4326)	
ENSOLEILLÉ	CUDOS	33	44,3620318196744 ; -0,181372976139049	

UCS (RRP)	62
-----------	----

HORIZON	PROFONDEUR (cm)	TEXTURE	COULEUR	TRAITS	COMMENTAIRE
HZ1	0-20	S	Gris cendreaux	Absence de trait	
HZ2	20-50	S	Gris-marron	Absence de trait	
HZ3	50-80	S	Gris	Absence de trait	
HZ4	80-110	S	Brun-rouille	Absence de trait	ortho negative
HZ5					
HZ6					

CAUSE DE L'ARRÊT	RÉSULTAT	CLASSE GEPPA	NAPPE (cm)	CAS PARTICULIER
Profondeur suffisante atteinte	Non humide	autre	90	-

PHOTOS	
CONTEXTE	APRÈS SONDAGE
PROFIL DU SONDAGE	
TEXTURES : A : Argileuse / L : Limoneuse / S : Sableux AL : Argilo-limoneuse / AS : Argilo-sableux LA : Limono-argileuse / LS : Limono-sableux SA : Sablo-argileux / SL : Sablo-limoneux SAL : Sablo-argilo-limoneux / ALS : Argilo-limono-sableux LSA : Limono-sablo-argileux / LAS : Limono-argilo-sableux	Classes GEPPA : IVd Va / Vb / Vc / Vd Vlc / Vld Ha / Hb cas particulier autre (autre sol non humide)

LOT	ID_SONDAGE	ID_HABITAT	DATE	OPÉRATEURS
3	CUD_SP_0278	CUD_HABNZH_0198	20240304	Mounirou THIOUNE ; Etienne VOY
METEO	COMMUNE	DEPARTEMENT	COORDONNEES GPS (EPSG : 4326)	
ENSOLEILLÉ	CUDOS	33	44,3611681650107 ; -0,18142659393011	


UCS (RRP)	62
-----------	----

HORIZON	PROFONDEUR (cm)	TEXTURE	COULEUR	TRAITS	COMMENTAIRE
HZ1	0-40	S	Gris cendreaux	Absence de trait	
HZ2	40-60	S	Gris	Absence de trait	
HZ3	60-120	S	Gris clair	Absence de trait	ortho négative à 100
HZ4					
HZ5					
HZ6					

BRUNISOL

CAUSE DE L'ARRÊT	RÉSULTAT	CLASSE GEPPA	NAPPE (cm)	CAS PARTICULIER
Profondeur suffisante atteinte	Non humide	autre	100	-

PHOTOS



PROFIL DU SONDAGE



<p>TEXTURES :</p> <p>A : Argileuse / L : Limoneuse / S : Sableux</p> <p>AL : Argilo-limoneuse / AS : Argilo-sableux</p> <p>LA : Limono-argileuse / LS : Limono-sableux</p> <p>SA : Sablo-argileux / SL : Sablo-limoneux</p> <p>SAL : Sablo-argilo-limoneux / ALS : Argilo-limono-sableux</p> <p>LSA : Limono-sablo-argileux / LAS : Limono-argilo-sableux</p>	<p>Classes GEPPA : IVd</p> <p>Va / Vb / Vc / Vd</p> <p>Vic / Vid</p> <p>Ha / Hb</p>	<p>cas particulier</p> <p>autre (autre sol non humide)</p>
--	--	--

LOT	ID_SONDAGE	ID_HABITAT	DATE	OPÉRATEURS
3	CUD_SP_0279	CUD_HABNZH_0198	20240304	Mounirou THIOUNE ; Etienne VOY
METEO	COMMUNE	DEPARTEMENT	COORDONNEES GPS (EPSG : 4326)	
NUAGEUX	CUDOS	33	44,3622901432556;-0,182390150253	


UCS (RRP)	62
-----------	----

HORIZON	PROFONDEUR (cm)	TEXTURE	COULEUR	TRAITS	COMMENTAIRE
HZ1	0-60	S	Gris cendreaux	Absence de trait	
HZ2	60-90	S	Gris-noir	Absence de trait	
HZ3					
HZ4					
HZ5					
HZ6					

BRUNISOL PODZOLISÉ

CAUSE DE L'ARRÊT	RÉSULTAT	CLASSE GEPPA	NAPPE (cm)	CAS PARTICULIER
Profondeur suffisante atteinte	Non humide	autre	-	-

PHOTOS



PROFIL DU SONDAGE



<p>TEXTURES :</p> <p>A : Argileuse / L : Limoneuse / S : Sableux</p> <p>AL : Argilo-limoneuse / AS : Argilo-sableux</p> <p>LA : Limono-argileuse / LS : Limono-sableux</p> <p>SA : Sablo-argileux / SL : Sablo-limoneux</p> <p>SAL : Sablo-argilo-limoneux / ALS : Argilo-limono-sableux</p> <p>LSA : Limono-sablo-argileux / LAS : Limono-argilo-sableux</p>	<p>Classes GEPPA : IVd</p> <p>Va / Vb / Vc / Vd</p> <p>Vic / Vid</p> <p>Ha / Hb</p>	<p>cas particulier</p> <p>autre (autre sol non humide)</p>
--	--	--





LOT	ID_SONDAGE	ID_HABITAT	DATE	OPÉRATEURS
3	CUD_SP_0280	CUD_HABNZH_0005	20240304	Paul BAJOLLE, Yanis CHOAT
METEO	COMMUNE	DEPARTEMENT	COORDONNEES GPS (EPSG : 4326)	
BEAU	CUDOS	33	44,3658244340068 ; -0,177765461995744	

UCS (RRP)	62
-----------	----

HORIZON	PROFONDEUR (cm)	TEXTURE	COULEUR	TRAITS	COMMENTAIRE
HZ1	0-10	S	Gris-noir	Absence de trait	Matière organique
HZ2	10-60	S	Gris cendreaux	Absence de trait	
HZ3	60-65	S	Noir	Absence de trait	Alios induré
HZ4					
HZ5					
HZ6					

CAUSE DE L'ARRÊT	RÉSULTAT	CLASSE GEPPA	NAPPE (cm)	CAS PARTICULIER
Horizon BP induré atteint	Non humide	autre	50	-

PODZOSOL DURIQUE

PHOTOS	
CONTEXTE	APRÈS SONDAGE
	
PROFIL DU SONDAGE	
	
<p>TEXTURES :</p> <p>A : Argileuse / L : Limoneuse / S : Sableux</p> <p>AL : Argilo-limoneuse / AS : Argilo-sableux</p> <p>LA : Limono-argileuse / LS : Limono-sableux</p> <p>SA : Sablo-argileux / SL : Sablo-limoneux</p> <p>SAL : Sablo-argilo-limoneux / ALS : Argilo-limono-sableux</p> <p>LSA : Limono-sablo-argileux / LAS : Limono-argilo-sableux</p>	<p>Classes GEPPA : IVd</p> <p>Va / Vb / Vc / Vd</p> <p>Vic / Vid</p> <p>Ha / Hb</p> <p>cas particulier</p> <p>autre (autre sol non humide)</p>





LOT	ID_SONDAGE	ID_HABITAT	DATE	OPÉRATEURS
3	CUD_SP_0281	CUD_HABNZH_0005	20240304	Paul BAJOLLE, Yanis CHOAT
METEO	COMMUNE	DEPARTEMENT	COORDONNEES GPS (EPSG : 4326)	
BEAU	CUDOS	33	44,3647849725926 ; -0,177465246419123	

UCS (RRP)	62
-----------	----

HORIZON	PROFONDEUR (cm)	TEXTURE	COULEUR	TRAITS	COMMENTAIRE
HZ1	0-50	S	Gris	Absence de trait	
HZ2	50-120	S	Ocre	Absence de trait	alios meuble
HZ3					
HZ4					
HZ5					
HZ6					

CAUSE DE L'ARRÊT	RÉSULTAT	CLASSE GEPPA	NAPPE (cm)	CAS PARTICULIER
Profondeur suffisante atteinte	Non humide	autre	-	-

PODZOSOL OCRIQUE





PHOTOS	
CONTEXTE	APRÈS SONDAGE
	
PROFIL DU SONDAGE	
	
<p>TEXTURES :</p> <p>A : Argileuse / L : Limoneuse / S : Sableux</p> <p>AL : Argilo-limoneuse / AS : Argilo-sableux</p> <p>LA : Limono-argileuse / LS : Limono-sableux</p> <p>SA : Sablo-argileux / SL : Sablo-limoneux</p> <p>SAL : Sablo-argilo-limoneux / ALS : Argilo-limono-sableux</p> <p>LSA : Limono-sablo-argileux / LAS : Limono-argilo-sableux</p>	<p>Classes GEPPA : IVd</p> <p>Va / Vb / Vc / Vd</p> <p>Vic / Vid</p> <p>Ha / Hb</p> <p>cas particulier</p> <p>autre (autre sol non humide)</p>

LOT	ID_SONDAGE	ID_HABITAT	DATE	OPÉRATEURS
3	CUD_SP_0282	CUD_HABNZH_0005	20240304	Paul BAJOLLE, Yanis CHOAT
METEO	COMMUNE	DEPARTEMENT	COORDONNEES GPS (EPSG : 4326)	
BEAU	CUDOS	33	44,363767225413 ; -0,177957295008899	

UCS (RRP)	62
-----------	----

HORIZON	PROFONDEUR (cm)	TEXTURE	COULEUR	TRAITS	COMMENTAIRE
HZ1	0-50	S	Gris	Absence de trait	
HZ2	50-80	S	Gris cendreaux	Absence de trait	
HZ3					
HZ4					
HZ5					
HZ6					

CAUSE DE L'ARRÊT	RÉSULTAT	CLASSE GEPPA	NAPPE (cm)	CAS PARTICULIER
Nappe atteinte	Non humide	autre	50	-





PHOTOS	
CONTEXTE	APRÈS SONDAGE
	
PROFIL DU SONDAGE	
	
TEXTURES : A : Argileuse / L : Limoneuse / S : Sableux AL : Argilo-limoneuse / AS : Argilo-sableux LA : Limono-argileuse / LS : Limono-sableux SA : Sablo-argileux / SL : Sablo-limoneux SAL : Sablo-argilo-limoneux / ALS : Argilo-limono-sableux LSA : Limono-sablo-argileux / LAS : Limono-argilo-sableux	Classes GEPPA : IVd Va / Vb / Vc / Vd Vlc / Vld Ha / Hb cas particulier autre (autre sol non humide)

LOT	ID_SONDAGE	ID_HABITAT	DATE	OPÉRATEURS
3	CUD_SP_0283	CUD_HABNZH_0005	20240304	Paul BAJOLLE ; Yanis CHOAT
METEO	COMMUNE	DEPARTEMENT	COORDONNEES GPS (EPSG : 4326)	
BEAU	CUDOS	33	44,3638144958663 ; -0,176623251683788	

UCS (RRP)	62
-----------	----

HORIZON	PROFONDEUR (cm)	TEXTURE	COULEUR	TRAITS	COMMENTAIRE
HZ1	0-10	S	Gris-noir	Absence de trait	
HZ2	10-70	S	Gris cendreaux	Absence de trait	
HZ3	70-80	S	Brun-rouille	Absence de trait	alios meuble
HZ4					
HZ5					
HZ6					

CAUSE DE L'ARRÊT	RÉSULTAT	CLASSE GEPPA	NAPPE (cm)	CAS PARTICULIER
Profondeur suffisante atteinte	Non humide	autre	-	-

PHOTOS	
CONTEXTE	APRÈS SONDAGE
	
PROFIL DU SONDAGE	
	
TEXTURES : A : Argileuse / L : Limoneuse / S : Sableux AL : Argilo-limoneuse / AS : Argilo-sableux LA : Limono-argileuse / LS : Limono-sableux SA : Sablo-argileux / SL : Sablo-limoneux SAL : Sablo-argilo-limoneux / ALS : Argilo-limono-sableux LSA : Limono-sablo-argileux / LAS : Limono-argilo-sableux	Classes GEPPA : IVd Va / Vb / Vc / Vd Vlc / Vld Ha / Hb cas particulier autre (autre sol non humide)

LOT	ID_SONDAGE	ID_HABITAT	DATE	OPÉRATEURS
3	CUD_SP_0284	CUD_HABNZH_0005	20240304	Paul BAJOLLE ; Yanis CHOAT
METEO	COMMUNE	DEPARTEMENT	COORDONNEES GPS (EPSG : 4326)	
BEAU	CUDOS	33	44,3631237126832 ; -0,176995491631913	

UCS (RRP)	62
-----------	----

HORIZON	PROFONDEUR (cm)	TEXTURE	COULEUR	TRAITS	COMMENTAIRE
HZ1	0-40	S	Gris	Absence de trait	Horizon travaillé
HZ2	40-90	S	Noir	Absence de trait	Alios meuble
HZ3					
HZ4					
HZ5					
HZ6					

CAUSE DE L'ARRÊT	RÉSULTAT	CLASSE GEPPA	NAPPE (cm)	CAS PARTICULIER
Profondeur suffisante atteinte	Non humide	autre	90	-

PODZOSOL MEUBLE

PHOTOS	
CONTEXTE	APRÈS SONDAGE
PROFIL DU SONDAGE	
<p>TEXTURES :</p> <p>A : Argileuse / L : Limoneuse / S : Sableux</p> <p>AL : Argilo-limoneuse / AS : Argilo-sableux</p> <p>LA : Limono-argileuse / LS : Limono-sableux</p> <p>SA : Sablo-argileux / SL : Sablo-limoneux</p> <p>SAL : Sablo-argilo-limoneux / ALS : Argilo-limono-sableux</p> <p>LSA : Limono-sablo-argileux / LAS : Limono-argilo-sableux</p>	<p>Classes GEPPA : IVd</p> <p>Va / Vb / Vc / Vd</p> <p>Vic / Vid</p> <p>Ha / Hb</p> <p>cas particulier</p> <p>autre (autre sol non humide)</p>

LOT	ID_SONDAGE	ID_HABITAT	DATE	OPÉRATEURS
3	CUD_SP_0285	CUD_HABNZH_0005	20240304	Paul BAJOLLE ; Yanis CHOAT
METEO	COMMUNE	DEPARTEMENT	COORDONNEES GPS (EPSG : 4326)	
BEAU	CUDOS	33	44,3623020143759 ; -0,177636950575479	

UCS (RRP)	62
-----------	----

HORIZON	PROFONDEUR (cm)	TEXTURE	COULEUR	TRAITS	COMMENTAIRE
HZ1	0-80	S	Gris	Absence de trait	Horizon A et E mélangés
HZ2	80-110	S	Gris cendreaux	Absence de trait	Horizon E
HZ3	110-120	S	Noir	Absence de trait	Alios meuble
HZ4					
HZ5					
HZ6					

CAUSE DE L'ARRÊT	RÉSULTAT	CLASSE GEPPA	NAPPE (cm)	CAS PARTICULIER
Profondeur suffisante atteinte	Non humide	autre	-	-

PODZOSOL MEUBLE

PHOTOS	
CONTEXTE	APRÈS SONDAGE
PROFIL DU SONDAGE	
<p>TEXTURES :</p> <p>A : Argileuse / L : Limoneuse / S : Sableux</p> <p>AL : Argilo-limoneuse / AS : Argilo-sableux</p> <p>LA : Limono-argileuse / LS : Limono-sableux</p> <p>SA : Sablo-argileux / SL : Sablo-limoneux</p> <p>SAL : Sablo-argilo-limoneux / ALS : Argilo-limono-sableux</p> <p>LSA : Limono-sablo-argileux / LAS : Limono-argilo-sableux</p>	<p>Classes GEPPA : IVd</p> <p>Va / Vb / Vc / Vd</p> <p>Vic / Vid</p> <p>Ha / Hb</p> <p>cas particulier</p> <p>autre (autre sol non humide)</p>





LOT	ID_SONDAGE	ID_HABITAT	DATE	OPÉRATEURS
3	CUD_SP_0286	CUD_HABNZH_0005	20240305	Mounirou THIOUNE ; Etienne VOY
METEO	COMMUNE	DEPARTEMENT	COORDONNEES GPS (EPSG : 4326)	
ENSOLEILLÉ	CUDOS	33	44,3639687866035 ; -0,174229478768545	

UCS (RRP)	62
-----------	----

HORIZON	PROFONDEUR (cm)	TEXTURE	COULEUR	TRAITS	COMMENTAIRE
HZ1	0-40	S	Gris cendreaux	Absence de trait	
HZ2	40-110	S	Gris clair	Absence de trait	
HZ3	110-120	S	Gris-marron	Absence de trait	Ortho négatif 50 et 70
HZ4					
HZ5					
HZ6					

CAUSE DE L'ARRÊT	RÉSULTAT	CLASSE GEPPA	NAPPE (cm)	CAS PARTICULIER
Profondeur suffisante atteinte	Non humide	autre	-	-

PODZOSOL MEUBLE

PHOTOS	
CONTEXTE	APRÈS SONDAGE
	
PROFIL DU SONDAGE	
	
<p>TEXTURES :</p> <p>A : Argileuse / L : Limoneuse / S : Sableux</p> <p>AL : Argilo-limoneuse / AS : Argilo-sableux</p> <p>LA : Limono-argileuse / LS : Limono-sableux</p> <p>SA : Sablo-argileux / SL : Sablo-limoneux</p> <p>SAL : Sablo-argilo-limoneux / ALS : Argilo-limono-sableux</p> <p>LSA : Limono-sablo-argileux / LAS : Limono-argilo-sableux</p>	<p>Classes GEPPA : IVd</p> <p>Va / Vb / Vc / Vd</p> <p>Vic / Vid</p> <p>Ha / Hb</p> <p>cas particulier autre (autre sol non humide)</p>





LOT	ID_SONDAGE	ID_HABITAT	DATE	OPÉRATEURS
3	CUD_SP_0287	CUD_HABNZH_0005	20240304	Paul BAJOLLE ; Yanis CHOAT
METEO	COMMUNE	DEPARTEMENT	COORDONNEES GPS (EPSG : 4326)	
BEAU	CUDOS	33	44,3633417334396 ; -0,174140812646195	

UCS (RRP)	62
-----------	----

HORIZON	PROFONDEUR (cm)	TEXTURE	COULEUR	TRAITS	COMMENTAIRE
HZ1	0-30	S	Gris-noir	Absence de trait	Horizon A et E mélangés
HZ2	30-90	S	Gris cendreaux	Absence de trait	Horizon E
HZ3	90-100	S	Ocre	Absence de trait	Alios induré
HZ4					
HZ5					
HZ6					

CAUSE DE L'ARRÊT	RÉSULTAT	CLASSE GEPPA	NAPPE (cm)	CAS PARTICULIER
Horizon BP induré atteint	Non humide	autre	-	-

PODZOSOL DURIQUE

PHOTOS	
CONTEXTE	APRÈS SONDAGE
	
PROFIL DU SONDAGE	
	
<p>TEXTURES :</p> <p>A : Argileuse / L : Limoneuse / S : Sableux</p> <p>AL : Argilo-limoneuse / AS : Argilo-sableux</p> <p>LA : Limono-argileuse / LS : Limono-sableux</p> <p>SA : Sablo-argileux / SL : Sablo-limoneux</p> <p>SAL : Sablo-argilo-limoneux / ALS : Argilo-limono-sableux</p> <p>LSA : Limono-sablo-argileux / LAS : Limono-argilo-sableux</p>	<p>Classes GEPPA : IVd</p> <p>Va / Vb / Vc / Vd</p> <p>Vic / Vid</p> <p>Ha / Hb</p> <p>cas particulier autre (autre sol non humide)</p>

LOT	ID_SONDAGE	ID_HABITAT	DATE	OPÉRATEURS
3	CUD_SP_0288	CUD_HABNZH_0005	20240304	Paul BAJOLLE ; Yanis CHOAT
METEO	COMMUNE	DEPARTEMENT	COORDONNEES GPS (EPSG : 4326)	
BEAU	CUDOS	33	44,3628212770899 ; -0,175767798071447	


UCS (RRP)	62
-----------	----

HORIZON	PROFONDEUR (cm)	TEXTURE	COULEUR	TRAITS	COMMENTAIRE
HZ1	0-30	S	Gris-noir	Absence de trait	
HZ2	30-60	S	Gris cendreaux	Absence de trait	
HZ3	60-65	S	Noir	Absence de trait	Alios induré
HZ4					
HZ5					
HZ6					

CAUSE DE L'ARRÊT	RÉSULTAT	CLASSE GEPPA	NAPPE (cm)	CAS PARTICULIER
Horizon BP induré atteint	Non humide	autre	-	-

PODZOSOL DURIQUE

PHOTOS



<p>TEXTURES :</p> <p>A : Argileuse / L : Limoneuse / S : Sableux</p> <p>AL : Argilo-limoneuse / AS : Argilo-sableux</p> <p>LA : Limono-argileuse / LS : Limono-sableux</p> <p>SA : Sablo-argileux / SL : Sablo-limoneux</p> <p>SAL : Sablo-argilo-limoneux / ALS : Argilo-limono-sableux</p> <p>LSA : Limono-sablo-argileux / LAS : Limono-argilo-sableux</p>	<p>Classes GEPPA : IVd</p> <p>Va / Vb / Vc / Vd</p> <p>Vic / Vid</p> <p>Ha / Hb</p>	<p>cas particulier</p> <p>autre (autre sol non humide)</p>
--	--	--

LOT	ID_SONDAGE	ID_HABITAT	DATE	OPÉRATEURS
3	CUD_SP_0289	CUD_HABNZH_0007	20240305	Mounirou THIOUNE ; Etienne VOY
METEO	COMMUNE	DEPARTEMENT	COORDONNEES GPS (EPSG : 4326)	
ENSOLEILLÉ	CUDOS	33	44,3640306737641 ; -0,173784445354604	


UCS (RRP)	62
-----------	----

HORIZON	PROFONDEUR (cm)	TEXTURE	COULEUR	TRAITS	COMMENTAIRE
HZ1	0-100	S	Gris	Absence de trait	Ortho négatif à 0,7 et 0,9
HZ2					
HZ3					
HZ4					
HZ5					
HZ6					

CAUSE DE L'ARRÊT	RÉSULTAT	CLASSE GEPPA	NAPPE (cm)	CAS PARTICULIER
Trop fluant ou boulant	Non humide	autre	100	0

BRUNISOL

PHOTOS



<p>TEXTURES :</p> <p>A : Argileuse / L : Limoneuse / S : Sableux</p> <p>AL : Argilo-limoneuse / AS : Argilo-sableux</p> <p>LA : Limono-argileuse / LS : Limono-sableux</p> <p>SA : Sablo-argileux / SL : Sablo-limoneux</p> <p>SAL : Sablo-argilo-limoneux / ALS : Argilo-limono-sableux</p> <p>LSA : Limono-sablo-argileux / LAS : Limono-argilo-sableux</p>	<p>Classes GEPPA : IVd</p> <p>Va / Vb / Vc / Vd</p> <p>Vic / Vid</p> <p>Ha / Hb</p>	<p>cas particulier</p> <p>autre (autre sol non humide)</p>
--	--	--





LOT	ID_SONDAGE	ID_HABITAT	DATE	OPÉRATEURS
3	CUD_SP_0290	CUD_HABNZH_0007	20240305	Mounirou THIOUNE ; Etienne VOY
METEO	COMMUNE	DEPARTEMENT	COORDONNEES GPS (EPSG : 4326)	
ENSOLEILLÉ	CUDOS	33	44,363644304919 ; -0,173273882159128	

UCS (RRP)	62
-----------	----

HORIZON	PROFONDEUR (cm)	TEXTURE	COULEUR	TRAITS	COMMENTAIRE
HZ1	0-20	S	Gris cendreaux	Absence de trait	
HZ2	20-110	S	Gris	Absence de trait	
HZ3	110-120	S	Brun-noir	Absence de trait	BP MEUBLE
HZ4					
HZ5					
HZ6					

CAUSE DE L'ARRÊT	RÉSULTAT	CLASSE GEPPA	NAPPE (cm)	CAS PARTICULIER
Profondeur suffisante atteinte	Non humide	autre	-	-

PODZOSOL MEUBLE

PHOTOS	
CONTEXTE	APRÈS SONDAGE
	
PROFIL DU SONDAGE	
	
TEXTURES : A : Argileuse / L : Limoneuse / S : Sableux AL : Argilo-limoneuse / AS : Argilo-sableux LA : Limono-argileuse / LS : Limono-sableux SA : Sablo-argileux / SL : Sablo-limoneux SAL : Sablo-argilo-limoneux / ALS : Argilo-limono-sableux LSA : Limono-sablo-argileux / LAS : Limono-argilo-sableux	Classes GEPPA : IVd Va / Vb / Vc / Vd Vlc / Vld Ha / Hb cas particulier autre (autre sol non humide)





LOT	ID_SONDAGE	ID_HABITAT	DATE	OPÉRATEURS
3	CUD_SP_0291	CUD_HABNZH_0008	20240305	Mounirou THIOUNE ; Etienne VOY
METEO	COMMUNE	DEPARTEMENT	COORDONNEES GPS (EPSG : 4326)	
ENSOLEILLÉ	CUDOS	33	44,3641599558231 ; -0,172988733252104	

UCS (RRP)	62
-----------	----

HORIZON	PROFONDEUR (cm)	TEXTURE	COULEUR	TRAITS	COMMENTAIRE
HZ1	0-10	S	Gris cendreaux	Absence de trait	
HZ2	10-50	S	Gris	Absence de trait	
HZ3	50-70	S	Brun-noir	Absence de trait	
HZ4					
HZ5					
HZ6					

CAUSE DE L'ARRÊT	RÉSULTAT	CLASSE GEPPA	NAPPE (cm)	CAS PARTICULIER
Profondeur suffisante atteinte	Non humide	autre	-	-

PODZOSOL MEUBLE

PHOTOS	
CONTEXTE	APRÈS SONDAGE
	
PROFIL DU SONDAGE	
	
TEXTURES : A : Argileuse / L : Limoneuse / S : Sableux AL : Argilo-limoneuse / AS : Argilo-sableux LA : Limono-argileuse / LS : Limono-sableux SA : Sablo-argileux / SL : Sablo-limoneux SAL : Sablo-argilo-limoneux / ALS : Argilo-limono-sableux LSA : Limono-sablo-argileux / LAS : Limono-argilo-sableux	Classes GEPPA : IVd Va / Vb / Vc / Vd Vlc / Vld Ha / Hb cas particulier autre (autre sol non humide)





LOT	ID_SONDAGE	ID_HABITAT	DATE	OPÉRATEURS
3	CUD_SP_0292	CUD_HABNZH_0008	20240305	Mounirou THIOUNE ; Etienne VOY
METEO	COMMUNE	DEPARTEMENT	COORDONNEES GPS (EPSG : 4326)	
ENSOLEILLÉ	CUDOS	33	44,3638313479626 ; -0,172904227010103	

UCS (RRP)	62
-----------	----

HORIZON	PROFONDEUR (cm)	TEXTURE	COULEUR	TRAITS	COMMENTAIRE
HZ1	0-20	S	Gris cendreaux	Absence de trait	
HZ2	20-90	S	Gris	Absence de trait	
HZ3	90-100	S	Brun-noir	Absence de trait	
HZ4					
HZ5					
HZ6					

CAUSE DE L'ARRÊT	RÉSULTAT	CLASSE GEPPA	NAPPE (cm)	CAS PARTICULIER
Horizon BP induré atteint	Non humide	autre	-	-

PODZOSOL MEUBLE

PHOTOS	
CONTEXTE	APRÈS SONDAGE
	
PROFIL DU SONDAGE	
	
TEXTURES : A : Argileuse / L : Limoneuse / S : Sableux AL : Argilo-limoneuse / AS : Argilo-sableux LA : Limono-argileuse / LS : Limono-sableux SA : Sablo-argileux / SL : Sablo-limoneux SAL : Sablo-argilo-limoneux / ALS : Argilo-limono-sableux LSA : Limono-sablo-argileux / LAS : Limono-argilo-sableux	Classes GEPPA : IVd Va / Vb / Vc / Vd Vlc / Vld Ha / Hb cas particulier autre (autre sol non humide)





LOT	ID_SONDAGE	ID_HABITAT	DATE	OPÉRATEURS
3	CUD_SP_0293	CUD_HABNZH_0005	20240304	Paul BAJOLLE ; Yanis CHOAT
METEO	COMMUNE	DEPARTEMENT	COORDONNEES GPS (EPSG : 4326)	
BEAU	CUDOS	33	44,3634846659127 ; -0,175478663890068	

UCS (RRP)	62
-----------	----

HORIZON	PROFONDEUR (cm)	TEXTURE	COULEUR	TRAITS	COMMENTAIRE
HZ1	0-10	S	Gris-noir	Absence de trait	
HZ2	10-30	S	Gris cendreaux	Absence de trait	
HZ3	30-50	S	Noir	Absence de trait	Alios induré
HZ4					
HZ5					
HZ6					

CAUSE DE L'ARRÊT	RÉSULTAT	CLASSE GEPPA	NAPPE (cm)	CAS PARTICULIER
Horizon BP induré atteint	Non humide	autre	-	-

PODZOSOL DURIQUE

PHOTOS	
CONTEXTE	APRÈS SONDAGE
	
PROFIL DU SONDAGE	
	
TEXTURES : A : Argileuse / L : Limoneuse / S : Sableux AL : Argilo-limoneuse / AS : Argilo-sableux LA : Limono-argileuse / LS : Limono-sableux SA : Sablo-argileux / SL : Sablo-limoneux SAL : Sablo-argilo-limoneux / ALS : Argilo-limono-sableux LSA : Limono-sablo-argileux / LAS : Limono-argilo-sableux	Classes GEPPA : IVd Va / Vb / Vc / Vd Vlc / Vld Ha / Hb cas particulier autre (autre sol non humide)





LOT	ID_SONDAGE	ID_HABITAT	DATE	OPÉRATEURS
3	CUD_SP_0294	CUD_HABNZH_0005	20240304	Paul BAJOLLE ; Yanis CHOAT
METEO	COMMUNE	DEPARTEMENT	COORDONNEES GPS (EPSG : 4326)	
BEAU	CUDOS	33	44,3641203271714 ; -0,177380897259328	

UCS (RRP)	62
-----------	----

HORIZON	PROFONDEUR (cm)	TEXTURE	COULEUR	TRAITS	COMMENTAIRE
HZ1	0-15	S	Gris-noir	Absence de trait	
HZ2	15-70	S	Ocre	Absence de trait	
HZ3	70-120	S	Beige	Absence de trait	
HZ4					
HZ5					
HZ6					

CAUSE DE L'ARRÊT	RÉSULTAT	CLASSE GEPPA	NAPPE (cm)	CAS PARTICULIER
Profondeur suffisante atteinte	Non humide	autre	-	-

PODZOSOL OCRIQUE

PHOTOS	
CONTEXTE	APRÈS SONDAGE
	
PROFIL DU SONDAGE	
	
TEXTURES : A : Argileuse / L : Limoneuse / S : Sableux AL : Argilo-limoneuse / AS : Argilo-sableux LA : Limono-argileuse / LS : Limono-sableux SA : Sablo-argileux / SL : Sablo-limoneux SAL : Sablo-argilo-limoneux / ALS : Argilo-limono-sableux LSA : Limono-sablo-argileux / LAS : Limono-argilo-sableux	Classes GEPPA : IVd Va / Vb / Vc / Vd Vlc / Vld Ha / Hb cas particulier autre (autre sol non humide)





LOT	ID_SONDAGE	ID_HABITAT	DATE	OPÉRATEURS
3	CUD_SP_0295	CUD_HABNZH_0182	20240305	Mounirou THIOUNE ; Etienne VOY
METEO	COMMUNE	DEPARTEMENT	COORDONNEES GPS (EPSG : 4326)	
ENSOLEILLÉ	CUDOS	33	44,3626958153959 ; -0,165070378406941	

UCS (RRP)	60
-----------	----

HORIZON	PROFONDEUR (cm)	TEXTURE	COULEUR	TRAITS	COMMENTAIRE
HZ1	0-20	S	Gris-marron	Absence de trait	
HZ2	20-50	S	Gris	Absence de trait	
HZ3	50-70	S	Gris-noir	Absence de trait	BP induré
HZ4					
HZ5					
HZ6					

CAUSE DE L'ARRÊT	RÉSULTAT	CLASSE GEPPA	NAPPE (cm)	CAS PARTICULIER
Horizon BP induré atteint	Non humide	autre	-	-

PODZOSOL DURIQUE

PHOTOS	
CONTEXTE	APRÈS SONDAGE
	
PROFIL DU SONDAGE	
	
TEXTURES : A : Argileuse / L : Limoneuse / S : Sableux AL : Argilo-limoneuse / AS : Argilo-sableux LA : Limono-argileuse / LS : Limono-sableux SA : Sablo-argileux / SL : Sablo-limoneux SAL : Sablo-argilo-limoneux / ALS : Argilo-limono-sableux LSA : Limono-sablo-argileux / LAS : Limono-argilo-sableux	Classes GEPPA : IVd Va / Vb / Vc / Vd Vlc / Vld Ha / Hb cas particulier autre (autre sol non humide)

LOT	ID_SONDAGE	ID_HABITAT	DATE	OPÉRATEURS
3	CUD_SP_0296	CUD_HABNZH_0179	20240305	Mounirou THIOUNE ; Etienne VOY
METEO	COMMUNE	DEPARTEMENT	COORDONNEES GPS (EPSG : 4326)	
PLUIE	CUDOS	33	44,3651885302331 ; -0,162538790675909	

UCS (RRP)	60
-----------	----

HORIZON	PROFONDEUR (cm)	TEXTURE	COULEUR	TRAITS	COMMENTAIRE
HZ1	0-50	S	Noir	Absence de trait	
HZ2	50-60	S	Gris-marron	Absence de trait	
HZ3					
HZ4					
HZ5					
HZ6					

CAUSE DE L'ARRÊT	RÉSULTAT	CLASSE GEPPA	NAPPE (cm)	CAS PARTICULIER
Horizon BP induré atteint	Non conclusif	cas particulier	-	PODZOSOL

Rattachement au sondage non humide CUD_SP_0306

PODZOSOL HUMORDURIQUE

PHOTOS	
CONTEXTE	APRÈS SONDAGE
	
PROFIL DU SONDAGE	
	
TEXTURES : A : Argileuse / L : Limoneuse / S : Sableux AL : Argilo-limoneuse / AS : Argilo-sableux LA : Limono-argileuse / LS : Limono-sableux SA : Sablo-argileux / SL : Sablo-limoneux SAL : Sablo-argilo-limoneux / ALS : Argilo-limono-sableux LSA : Limono-sablo-argileux / LAS : Limono-argilo-sableux	Classes GEPPA : IVd Va / Vb / Vc / Vd Vlc / Vld Ha / Hb cas particulier autre (autre sol non humide)





LOT	ID_SONDAGE	ID_HABITAT	DATE	OPÉRATEURS
3	CUD_SP_0297	CUD_HABNZH_0182	20240305	Mounirou THIOUNE ; Etienne VOY
METEO	COMMUNE	DEPARTEMENT	COORDONNEES GPS (EPSG : 4326)	
PLUIE	CUDOS	33	44,3631246816082 ; -0,165008572032569	

UCS (RRP)	60
-----------	----

HORIZON	PROFONDEUR (cm)	TEXTURE	COULEUR	TRAITS	COMMENTAIRE
HZ1	0-50	S	Noir	Absence de trait	Ortho négative
HZ2	50-70	S	Brun	Absence de trait	
HZ3					
HZ4					
HZ5					
HZ6					

CAUSE DE L'ARRÊT	RÉSULTAT	CLASSE GEPPA	NAPPE (cm)	CAS PARTICULIER
Horizon BP induré atteint	Non conclusif	cas particulier	-	PODZOSOL

PODZOSOL HUMORDURIQUE

PHOTOS	
CONTEXTE	APRÈS SONDAGE
	
PROFIL DU SONDAGE	
	
TEXTURES : A : Argileuse / L : Limoneuse / S : Sableux AL : Argilo-limoneuse / AS : Argilo-sableux LA : Limono-argileuse / LS : Limono-sableux SA : Sablo-argileux / SL : Sablo-limoneux SAL : Sablo-argilo-limoneux / ALS : Argilo-limono-sableux LSA : Limono-sablo-argileux / LAS : Limono-argilo-sableux	Classes GEPPA : IVd Va / Vb / Vc / Vd Vlc / Vld Ha / Hb cas particulier autre (autre sol non humide)





LOT	ID_SONDAGE	ID_HABITAT	DATE	OPÉRATEURS
3	CUD_SP_0298	CUD_HABNZH_0179	20240305	Mounirou THIOUNE ; Etienne VOY
#REF!	COMMUNE	DEPARTEMENT	COORDONNEES GPS (EPSG : 4326)	
PLUIE	CUDOS	33	44,3640484960774 ; -0,164571847663961	

UCS (RRP)	60
-----------	----

HORIZON	PROFONDEUR (cm)	TEXTURE	COULEUR	TRAITS	COMMENTAIRE
HZ1	0-20	S	Rouille	Absence de trait	
HZ2	20-40	S	Noir	Absence de trait	
HZ3	40-50	S	Gris clair	Absence de trait	
HZ4	50-70	S	Brun	Absence de trait	bp
HZ5					
HZ6					

CAUSE DE L'ARRÊT	RÉSULTAT	CLASSE GEPPA	NAPPE (cm)	CAS PARTICULIER
Horizon BP induré atteint	Non humide	autre	-	-

PODZOSOL DURIQUE

PHOTOS	
CONTEXTE	APRÈS SONDAGE
	
PROFIL DU SONDAGE	
	
<p>TEXTURES :</p> <p>A : Argileuse / L : Limoneuse / S : Sableux</p> <p>AL : Argilo-limoneuse / AS : Argilo-sableux</p> <p>LA : Limono-argileuse / LS : Limono-sableux</p> <p>SA : Sablo-argileux / SL : Sablo-limoneux</p> <p>SAL : Sablo-argilo-limoneux / ALS : Argilo-limono-sableux</p> <p>LSA : Limono-sablo-argileux / LAS : Limono-argilo-sableux</p>	<p>Classes GEPPA : IVd</p> <p>Va / Vb / Vc / Vd</p> <p>Vic / Vid</p> <p>Ha / Hb</p> <p>cas particulier autre (autre sol non humide)</p>





LOT	ID_SONDAGE	ID_HABITAT	DATE	OPÉRATEURS
3	CUD_SP_0299	CUD_HABNZH_0179	20240305	Mounirou THIOUNE ; Etienne VOY
METEO	COMMUNE	DEPARTEMENT	COORDONNEES GPS (EPSG : 4326)	
PLUIE	CUDOS	33	44,3635800046519 ; -0,165255631118467	

UCS (RRP)	60
-----------	----

HORIZON	PROFONDEUR (cm)	TEXTURE	COULEUR	TRAITS	COMMENTAIRE
HZ1	0-50	S	Gris-noir	Absence de trait	
HZ2	50-70	S	Gris clair	Absence de trait	
HZ3	70-75	S	Brun-rouille	Absence de trait	bp
HZ4					
HZ5					
HZ6					

CAUSE DE L'ARRÊT	RÉSULTAT	CLASSE GEPPA	NAPPE (cm)	CAS PARTICULIER
Horizon BP induré atteint	Non humide	autre	-	-

PODZOSOL DURIQUE

PHOTOS	
CONTEXTE	APRÈS SONDAGE
	
PROFIL DU SONDAGE	
	
<p>TEXTURES :</p> <p>A : Argileuse / L : Limoneuse / S : Sableux</p> <p>AL : Argilo-limoneuse / AS : Argilo-sableux</p> <p>LA : Limono-argileuse / LS : Limono-sableux</p> <p>SA : Sablo-argileux / SL : Sablo-limoneux</p> <p>SAL : Sablo-argilo-limoneux / ALS : Argilo-limono-sableux</p> <p>LSA : Limono-sablo-argileux / LAS : Limono-argilo-sableux</p>	<p>Classes GEPPA : IVd</p> <p>Va / Vb / Vc / Vd</p> <p>Vic / Vid</p> <p>Ha / Hb</p> <p>cas particulier autre (autre sol non humide)</p>

LOT	ID_SONDAGE	ID_HABITAT	DATE	OPÉRATEURS
3	CUD_SP_0300	CUD_HABNZH_0179	20240305	Mounirou THIOUNE ; Etienne VOY
METEO	COMMUNE	DEPARTEMENT	COORDONNEES GPS (EPSG : 4326)	
PLUIE	CUDOS	33	44,3636897119935 ; -0,164565861046724	

UCS (RRP)	60
-----------	----

HORIZON	PROFONDEUR (cm)	TEXTURE	COULEUR	TRAITS	COMMENTAIRE
HZ1	0-50	S	Noir	Absence de trait	
HZ2	50-70	S	Brun-noir	Absence de trait	bp
HZ3					
HZ4					
HZ5					
HZ6					

CAUSE DE L'ARRÊT	RÉSULTAT	CLASSE GEPPA	NAPPE (cm)	CAS PARTICULIER
Horizon BP induré atteint	Non conclusif	cas particulier	-	PODZOSOL

PODZOSOL HUMORDURIQUE

PHOTOS	
CONTEXTE	APRÈS SONDAGE
PROFIL DU SONDAGE	
TEXTURES : A : Argileuse / L : Limoneuse / S : Sableux AL : Argilo-limoneuse / AS : Argilo-sableux LA : Limono-argileuse / LS : Limono-sableux SA : Sablo-argileux / SL : Sablo-limoneux SAL : Sablo-argilo-limoneux / ALS : Argilo-limono-sableux LSA : Limono-sablo-argileux / LAS : Limono-argilo-sableux	Classes GEPPA : IVd Va / Vb / Vc / Vd Vlc / Vld Ha / Hb cas particulier autre (autre sol non humide)

LOT	ID_SONDAGE	ID_HABITAT	DATE	OPÉRATEURS
3	CUD_SP_0301	CUD_HABNZH_0179	20240305	Mounirou THIOUNE ; Etienne VOY
METEO	COMMUNE	DEPARTEMENT	COORDONNEES GPS (EPSG : 4326)	
BEAU	CUDOS	33	44,3636161496711 ; -0,16247442302172	

UCS (RRP)	60
-----------	----

HORIZON	PROFONDEUR (cm)	TEXTURE	COULEUR	TRAITS	COMMENTAIRE
HZ1	0-20	S	Rouille	Absence de trait	
HZ2	20-50	S	Gris-noir	Absence de trait	
HZ3	50-80	S	Brun-noir	Absence de trait	
HZ4					
HZ5					
HZ6					

CAUSE DE L'ARRÊT	RÉSULTAT	CLASSE GEPPA	NAPPE (cm)	CAS PARTICULIER
Horizon BP induré atteint	Non conclusif	cas particulier	-	PODZOSOL

PODZOSOL HUMORDURIQUE

PHOTOS	
CONTEXTE	APRÈS SONDAGE
PROFIL DU SONDAGE	
TEXTURES : A : Argileuse / L : Limoneuse / S : Sableux AL : Argilo-limoneuse / AS : Argilo-sableux LA : Limono-argileuse / LS : Limono-sableux SA : Sablo-argileux / SL : Sablo-limoneux SAL : Sablo-argilo-limoneux / ALS : Argilo-limono-sableux LSA : Limono-sablo-argileux / LAS : Limono-argilo-sableux	Classes GEPPA : IVd Va / Vb / Vc / Vd Vlc / Vld Ha / Hb cas particulier autre (autre sol non humide)





LOT	ID_SONDAGE	ID_HABITAT	DATE	OPÉRATEURS
3	CUD_SP_0302	CUD_HABNZH_0181	20240305	Mounirou THIOUNE ; Etienne VOY
METEO	COMMUNE	DEPARTEMENT	COORDONNEES GPS (EPSG : 4326)	
BEAU	CUDOS	33	44,3630491465366 ; -0,163348539947628	

UCS (RRP)	60
-----------	----

HORIZON	PROFONDEUR (cm)	TEXTURE	COULEUR	TRAITS	COMMENTAIRE
HZ1	0-40	S	Gris-noir	Absence de trait	
HZ2	40-120	S	Gris clair	Absence de trait	ortho négative 50 et 70
HZ3					
HZ4					
HZ5					
HZ6					

CAUSE DE L'ARRÊT	RÉSULTAT	CLASSE GEPPA	NAPPE (cm)	CAS PARTICULIER
Profondeur suffisante atteinte	Non humide	autre	-	-

BRUNISOL

PHOTOS	
CONTEXTE	APRÈS SONDAGE
	
PROFIL DU SONDAGE	
	
<p>TEXTURES :</p> <p>A : Argileuse / L : Limoneuse / S : Sableux</p> <p>AL : Argilo-limoneuse / AS : Argilo-sableux</p> <p>LA : Limono-argileuse / LS : Limono-sableux</p> <p>SA : Sablo-argileux / SL : Sablo-limoneux</p> <p>SAL : Sablo-argilo-limoneux / ALS : Argilo-limono-sableux</p> <p>LSA : Limono-sablo-argileux / LAS : Limono-argilo-sableux</p>	<p>Classes GEPPA : IVd</p> <p>Va / Vb / Vc / Vd</p> <p>Vic / Vid</p> <p>Ha / Hb</p> <p>cas particulier autre (autre sol non humide)</p>





LOT	ID_SONDAGE	ID_HABITAT	DATE	OPÉRATEURS
3	CUD_SP_0303	CUD_HABNZH_0181	20240305	Mounirou THIOUNE ; Etienne VOY
METEO	COMMUNE	DEPARTEMENT	COORDONNEES GPS (EPSG : 4326)	
PLUIE	CUDOS	33	44,3634733313747 ; -0,164933625595266	

UCS (RRP)	60
-----------	----

HORIZON	PROFONDEUR (cm)	TEXTURE	COULEUR	TRAITS	COMMENTAIRE
HZ1	0-40	S	Noir	Absence de trait	
HZ2	40-70	S	Gris clair	Absence de trait	
HZ3	70-80	S	Noir	Absence de trait	bp
HZ4					
HZ5					
HZ6					

CAUSE DE L'ARRÊT	RÉSULTAT	CLASSE GEPPA	NAPPE (cm)	CAS PARTICULIER
Horizon BP induré atteint	Non humide	autre	-	-

PODZOSOL DURIQUE

PHOTOS	
CONTEXTE	APRÈS SONDAGE
	
PROFIL DU SONDAGE	
	
<p>TEXTURES :</p> <p>A : Argileuse / L : Limoneuse / S : Sableux</p> <p>AL : Argilo-limoneuse / AS : Argilo-sableux</p> <p>LA : Limono-argileuse / LS : Limono-sableux</p> <p>SA : Sablo-argileux / SL : Sablo-limoneux</p> <p>SAL : Sablo-argilo-limoneux / ALS : Argilo-limono-sableux</p> <p>LSA : Limono-sablo-argileux / LAS : Limono-argilo-sableux</p>	<p>Classes GEPPA : IVd</p> <p>Va / Vb / Vc / Vd</p> <p>Vic / Vid</p> <p>Ha / Hb</p> <p>cas particulier autre (autre sol non humide)</p>

LOT	ID_SONDAGE	ID_HABITAT	DATE	OPÉRATEURS
3	CUD_SP_0304	CUD_HABNZH_0181	20240305	Mounirou THIOUNE ; Etienne VOY
METEO	COMMUNE	DEPARTEMENT	COORDONNEES GPS (EPSG : 4326)	
BEAU	CUDOS	33	44,3638565292397 ; -0,163188221782348	

UCS (RRP)	60
-----------	----

HORIZON	PROFONDEUR (cm)	TEXTURE	COULEUR	TRAITS	COMMENTAIRE
HZ1	0-50	S	Noir	Absence de trait	
HZ2	50-90	S	Brun-noir	Absence de trait	
HZ3					
HZ4					
HZ5					
HZ6					

CAUSE DE L'ARRÊT	RÉSULTAT	CLASSE GEPPA	NAPPE (cm)	CAS PARTICULIER
Profondeur suffisante atteinte	Non conclusif	cas particulier	-	PODZOSOL

PODZOSOL HUMIQUE

PHOTOS	
CONTEXTE	APRÈS SONDAGE
PROFIL DU SONDAGE	
<p>TEXTURES :</p> <ul style="list-style-type: none"> A : Argileuse / L : Limoneuse / S : Sableux AL : Argilo-limoneuse / AS : Argilo-sableux LA : Limono-argileuse / LS : Limono-sableux SA : Sablo-argileux / SL : Sablo-limoneux SAL : Sablo-argilo-limoneux / ALS : Argilo-limono-sableux LSA : Limono-sablo-argileux / LAS : Limono-argilo-sableux 	<p>Classes GEPPA : IVd</p> <p>Va / Vb / Vc / Vd</p> <p>Vic / Vid</p> <p>Ha / Hb</p> <p>cas particulier autre (autre sol non humide)</p>

LOT	ID_SONDAGE	ID_HABITAT	DATE	OPÉRATEURS
3	CUD_SP_0305	CUD_HABNZH_0179	20240305	Mounirou THIOUNE ; Etienne VOY
METEO	COMMUNE	DEPARTEMENT	COORDONNEES GPS (EPSG : 4326)	
BEAU	CUDOS	33	44,3635997644893 ; -0,162091443377748	

UCS (RRP)	60
-----------	----

HORIZON	PROFONDEUR (cm)	TEXTURE	COULEUR	TRAITS	COMMENTAIRE
HZ1	0-50	S	Noir	Absence de trait	
HZ2	50-100	S	Brun-noir	Absence de trait	Test ortho absent
HZ3					
HZ4					
HZ5					
HZ6					

CAUSE DE L'ARRÊT	RÉSULTAT	CLASSE GEPPA	NAPPE (cm)	CAS PARTICULIER
Nappe atteinte	Non conclusif	cas particulier	80	PODZOSOL

PODZOSOL HUMIQUE

PHOTOS	
CONTEXTE	APRÈS SONDAGE
PROFIL DU SONDAGE	
<p>TEXTURES :</p> <ul style="list-style-type: none"> A : Argileuse / L : Limoneuse / S : Sableux AL : Argilo-limoneuse / AS : Argilo-sableux LA : Limono-argileuse / LS : Limono-sableux SA : Sablo-argileux / SL : Sablo-limoneux SAL : Sablo-argilo-limoneux / ALS : Argilo-limono-sableux LSA : Limono-sablo-argileux / LAS : Limono-argilo-sableux 	<p>Classes GEPPA : IVd</p> <p>Va / Vb / Vc / Vd</p> <p>Vic / Vid</p> <p>Ha / Hb</p> <p>cas particulier autre (autre sol non humide)</p>





LOT	ID_SONDAGE	ID_HABITAT	DATE	OPÉRATEURS
3	CUD_SP_0306	CUD_HABNZH_0179	20240305	Mounirou THIIOUNE ; Etienne VOY
METEO	COMMUNE	DEPARTEMENT	COORDONNEES GPS (EPSG : 4326)	
PLUIE	CUDOS	33	44,3649924457669 ; -0,161691667906734	

UCS (RRP)	60
-----------	----

HORIZON	PROFONDEUR (cm)	TEXTURE	COULEUR	TRAITS	COMMENTAIRE
HZ1	0-40	S	Gris cendreaux	Absence de trait	
HZ2	40-70	S	Gris clair	Absence de trait	
HZ3	70-80	S	Gris-noir	Absence de trait	Horizon BP induré
HZ4					
HZ5					
HZ6					

CAUSE DE L'ARRÊT	RÉSULTAT	CLASSE GEPPA	NAPPE (cm)	CAS PARTICULIER
Horizon BP induré atteint	Non humide	autre	-	-

PODZOSOL DURIQUE

PHOTOS	
CONTEXTE	APRÈS SONDAGE
	
PROFIL DU SONDAGE	
	
TEXTURES : A : Argileuse / L : Limoneuse / S : Sableux AL : Argilo-limoneuse / AS : Argilo-sableux LA : Limono-argileuse / LS : Limono-sableux SA : Sablo-argileux / SL : Sablo-limoneux SAL : Sablo-argilo-limoneux / ALS : Argilo-limono-sableux LSA : Limono-sablo-argileux / LAS : Limono-argilo-sableux	Classes GEPPA : IVd Va / Vb / Vc / Vd Vlc / Vld Ha / Hb cas particulier autre (autre sol non humide)





LOT	ID_SONDAGE	ID_HABITAT	DATE	OPÉRATEURS
3	CUD_SP_0307	CUD_HABNZH_0179	20240305	Mounirou THIIOUNE ; Etienne VOY
METEO	COMMUNE	DEPARTEMENT	COORDONNEES GPS (EPSG : 4326)	
BEAU	CUDOS	33	44,3644241367026 ; -0,161082656422049	

UCS (RRP)	60
-----------	----

HORIZON	PROFONDEUR (cm)	TEXTURE	COULEUR	TRAITS	COMMENTAIRE
HZ1	0-20	S	Gris cendreaux	Absence de trait	
HZ2	20-60	S	Gris clair	Absence de trait	
HZ3	60-100	S	Brun-noir	Absence de trait	Horizon BP meuble
HZ4					
HZ5					
HZ6					

CAUSE DE L'ARRÊT	RÉSULTAT	CLASSE GEPPA	NAPPE (cm)	CAS PARTICULIER
Profondeur suffisante atteinte	Non humide	autre	-	-

PODZOSOL MEUBLE

PHOTOS	
CONTEXTE	APRÈS SONDAGE
	
PROFIL DU SONDAGE	
	
TEXTURES : A : Argileuse / L : Limoneuse / S : Sableux AL : Argilo-limoneuse / AS : Argilo-sableux LA : Limono-argileuse / LS : Limono-sableux SA : Sablo-argileux / SL : Sablo-limoneux SAL : Sablo-argilo-limoneux / ALS : Argilo-limono-sableux LSA : Limono-sablo-argileux / LAS : Limono-argilo-sableux	Classes GEPPA : IVd Va / Vb / Vc / Vd Vlc / Vld Ha / Hb cas particulier autre (autre sol non humide)





LOT	ID_SONDAGE	ID_HABITAT	DATE	OPÉRATEURS
3	CUD_SP_0309	CUD_HABNZH_0179	20240305	Paul BAJOLLE ; Yanis CHOUAT
METEO	COMMUNE	DEPARTEMENT	COORDONNEES GPS (EPSG : 4326)	
BEAU	CUDOS	33	44,3650997344589 ; -0,160590747104864	

UCS (RRP)	60
-----------	----

HORIZON	PROFONDEUR (cm)	TEXTURE	COULEUR	TRAITS	COMMENTAIRE
HZ1	0-50	S	Gris cendreaux		Horizon E
HZ2	50-80	S	Brun-rouille		Alios induré
HZ3					
HZ4					
HZ5					
HZ6					

CAUSE DE L'ARRÊT	RÉSULTAT	CLASSE GEPPA	NAPPE (cm)	CAS PARTICULIER
Horizon BP induré atteint	Non humide	autre	-	-

PODZOSOL DURIQUE

PHOTOS	
CONTEXTE	APRÈS SONDAGE
	
PROFIL DU SONDAGE	
	
<p>TEXTURES :</p> <ul style="list-style-type: none"> A : Argileuse / L : Limoneuse / S : Sableux AL : Argilo-limoneuse / AS : Argilo-sableux LA : Limono-argileuse / LS : Limono-sableux SA : Sablo-argileux / SL : Sablo-limoneux SAL : Sablo-argilo-limoneux / ALS : Argilo-limono-sableux LSA : Limono-sablo-argileux / LAS : Limono-argilo-sableux 	<p>Classes GEPPA : IVd</p> <p>Va / Vb / Vc / Vd</p> <p>Vic / Vid</p> <p>Ha / Hb</p> <p>cas particulier autre (autre sol non humide)</p>





LOT	ID_SONDAGE	ID_HABITAT	DATE	OPÉRATEURS
3	CUD_SP_0310	CUD_HABNZH_0127	20240305	Paul BAJOLLE ; Yanis CHOUAT
METEO	COMMUNE	DEPARTEMENT	COORDONNEES GPS (EPSG : 4326)	
BEAU	CUDOS	33	44,3653430816937 ; -0,157922080977278	

UCS (RRP)	60
-----------	----

HORIZON	PROFONDEUR (cm)	TEXTURE	COULEUR	TRAITS	COMMENTAIRE
HZ1	0-20	S	Gris-noir		
HZ2	20-80	S	Gris cendreaux		
HZ3	80-120	S	Brun-rouille		Alios meuble
HZ4					
HZ5					
HZ6					

CAUSE DE L'ARRÊT	RÉSULTAT	CLASSE GEPPA	NAPPE (cm)	CAS PARTICULIER
Profondeur suffisante atteinte	Non humide	autre	-	-

PODZOSOL MEUBLE

PHOTOS	
CONTEXTE	APRÈS SONDAGE
	
PROFIL DU SONDAGE	
	
<p>TEXTURES :</p> <ul style="list-style-type: none"> A : Argileuse / L : Limoneuse / S : Sableux AL : Argilo-limoneuse / AS : Argilo-sableux LA : Limono-argileuse / LS : Limono-sableux SA : Sablo-argileux / SL : Sablo-limoneux SAL : Sablo-argilo-limoneux / ALS : Argilo-limono-sableux LSA : Limono-sablo-argileux / LAS : Limono-argilo-sableux 	<p>Classes GEPPA : IVd</p> <p>Va / Vb / Vc / Vd</p> <p>Vic / Vid</p> <p>Ha / Hb</p> <p>cas particulier autre (autre sol non humide)</p>

LOT	ID_SONDAGE	ID_HABITAT	DATE	OPÉRATEURS
3	CUD_SP_0311	CUD_HABNZH_0114	20240305	Paul BAJOLLE ; Yanis CHOUAT
METEO	COMMUNE	DEPARTEMENT	COORDONNEES GPS (EPSG : 4326)	
BEAU	CUDOS	33	44,3644756414961 ; -0,15886937349492	

UCS (RRP)	60
-----------	----

HORIZON	PROFONDEUR (cm)	TEXTURE	COULEUR	TRAITS	COMMENTAIRE
HZ1	0-40	S	Gris-noir		Matière organique
HZ2	40-120	S	Gris cendreaux		Horizon E
HZ3					
HZ4					
HZ5					
HZ6					

CAUSE DE L'ARRÊT	RÉSULTAT	CLASSE GEPPA	NAPPE (cm)	CAS PARTICULIER
Profondeur suffisante atteinte	Non humide	autre	-	-

PODZOSOL MEUBLE

PHOTOS	
CONTEXTE	APRÈS SONDAGE
PROFIL DU SONDAGE	
<p>TEXTURES :</p> <p>A : Argileuse / L : Limoneuse / S : Sableux</p> <p>AL : Argilo-limoneuse / AS : Argilo-sableux</p> <p>LA : Limono-argileuse / LS : Limono-sableux</p> <p>SA : Sablo-argileux / SL : Sablo-limoneux</p> <p>SAL : Sablo-argilo-limoneux / ALS : Argilo-limono-sableux</p> <p>LSA : Limono-sablo-argileux / LAS : Limono-argilo-sableux</p>	<p>Classes GEPPA : IVd</p> <p>Va / Vb / Vc / Vd</p> <p>Vic / Vid</p> <p>Ha / Hb</p> <p>cas particulier</p> <p>autre (autre sol non humide)</p>

LOT	ID_SONDAGE	ID_HABITAT	DATE	OPÉRATEURS
3	CUD_SP_0312	CUD_HABNZH_0114	20240305	Paul BAJOLLE ; Yanis CHOUAT
METEO	COMMUNE	DEPARTEMENT	COORDONNEES GPS (EPSG : 4326)	
BEAU	CUDOS	33	44,3648470067668 ; -0,158400396288745	

UCS (RRP)	60
-----------	----

HORIZON	PROFONDEUR (cm)	TEXTURE	COULEUR	TRAITS	COMMENTAIRE
HZ1	0-50	S	Gris cendreaux		Horizon travaillé
HZ2	50-60	S	Brun-rouille		Alios induré
HZ3					
HZ4					
HZ5					
HZ6					

CAUSE DE L'ARRÊT	RÉSULTAT	CLASSE GEPPA	NAPPE (cm)	CAS PARTICULIER
Profondeur suffisante atteinte	Non humide	autre	-	-

PODZOSOL DURIQUE

PHOTOS	
CONTEXTE	APRÈS SONDAGE
PROFIL DU SONDAGE	
<p>TEXTURES :</p> <p>A : Argileuse / L : Limoneuse / S : Sableux</p> <p>AL : Argilo-limoneuse / AS : Argilo-sableux</p> <p>LA : Limono-argileuse / LS : Limono-sableux</p> <p>SA : Sablo-argileux / SL : Sablo-limoneux</p> <p>SAL : Sablo-argilo-limoneux / ALS : Argilo-limono-sableux</p> <p>LSA : Limono-sablo-argileux / LAS : Limono-argilo-sableux</p>	<p>Classes GEPPA : IVd</p> <p>Va / Vb / Vc / Vd</p> <p>Vic / Vid</p> <p>Ha / Hb</p> <p>cas particulier</p> <p>autre (autre sol non humide)</p>





LOT	ID_SONDAGE	ID_HABITAT	DATE	OPÉRATEURS
3	CUD_SP_0313	CUD_HABNZH_0178	20240305	Paul BAJOLLE ; Yanis CHOAT
METEO	COMMUNE	DEPARTEMENT	COORDONNEES GPS (EPSG : 4326)	
NUAGEUX	CUDOS	33	44,3636898971094 ; -0,160063210897745	

UCS (RRP)	67
-----------	----

HORIZON	PROFONDEUR (cm)	TEXTURE	COULEUR	TRAITS	COMMENTAIRE
HZ1	0-50	S	Gris-noir		Matière organique
HZ2	50-90	S	Gris cendreur		
HZ3	90-110	S	Brun-rouille		Alios induré
HZ4					
HZ5					
HZ6					

CAUSE DE L'ARRÊT	RÉSULTAT	CLASSE GEPPA	NAPPE (cm)	CAS PARTICULIER
Horizon BP induré atteint	Non humide	autre	-	-

PODZOSOL DURIQUE

PHOTOS	
CONTEXTE	APRÈS SONDAGE
	
PROFIL DU SONDAGE	
	
<p>TEXTURES :</p> <p>A : Argileuse / L : Limoneuse / S : Sableux</p> <p>AL : Argilo-limoneuse / AS : Argilo-sableux</p> <p>LA : Limono-argileuse / LS : Limono-sableux</p> <p>SA : Sablo-argileux / SL : Sablo-limoneux</p> <p>SAL : Sablo-argilo-limoneux / ALS : Argilo-limono-sableux</p> <p>LSA : Limono-sablo-argileux / LAS : Limono-argilo-sableux</p>	<p>Classes GEPPA : IVd</p> <p>Va / Vb / Vc / Vd</p> <p>Vic / Vid</p> <p>Ha / Hb</p> <p>cas particulier autre (autre sol non humide)</p>

LOT	ID_SONDAGE	ID_HABITAT	DATE	OPÉRATEURS
3	CUD_SP_0314	CUD_HABNZH_0114	20240305	Paul BAJOLLE ; Yanis CHOAT
METEO	COMMUNE	DEPARTEMENT	COORDONNEES GPS (EPSG : 4326)	
BEAU	CUDOS	33	44,3637235164422 ; -0,158499728895185	

UCS (RRP)	67
-----------	----

HORIZON	PROFONDEUR (cm)	TEXTURE	COULEUR	TRAITS	COMMENTAIRE
HZ1	0-120	S	Beige		Absence de trait
HZ2					
HZ3					
HZ4					
HZ5					
HZ6					

CAUSE DE L'ARRÊT	RÉSULTAT	CLASSE GEPPA	NAPPE (cm)	CAS PARTICULIER
Profondeur suffisante atteinte	Non humide	autre	-	-

ARENOSOL

PHOTOS	
CONTEXTE	APRÈS SONDAGE
	
PROFIL DU SONDAGE	
	
<p>TEXTURES :</p> <p>A : Argileuse / L : Limoneuse / S : Sableux</p> <p>AL : Argilo-limoneuse / AS : Argilo-sableux</p> <p>LA : Limono-argileuse / LS : Limono-sableux</p> <p>SA : Sablo-argileux / SL : Sablo-limoneux</p> <p>SAL : Sablo-argilo-limoneux / ALS : Argilo-limono-sableux</p> <p>LSA : Limono-sablo-argileux / LAS : Limono-argilo-sableux</p>	<p>Classes GEPPA : IVd</p> <p>Va / Vb / Vc / Vd</p> <p>Vic / Vid</p> <p>Ha / Hb</p> <p>cas particulier autre (autre sol non humide)</p>

LOT	ID_SONDAGE	ID_HABITAT	DATE	OPÉRATEURS
3	CUD_SP_0315	CUD_HABNZH_0180	20240305	Paul BAJOLLE ; Yanis CHOAT
METEO	COMMUNE	DEPARTEMENT	COORDONNEES GPS (EPSG : 4326)	
BEAU	CUDOS	33	44,3633013949777 ; -0,161740908115638	

UCS (RRP)	67
-----------	----

HORIZON	PROFONDEUR (cm)	TEXTURE	COULEUR	TRAITS	COMMENTAIRE
HZ1	0-20	S	Gris-noir		horizon travaillé
HZ2	20-25	S	Brun-rouille		Alios induré
HZ3					
HZ4					
HZ5					
HZ6					

CAUSE DE L'ARRÊT	RÉSULTAT	CLASSE GEPPA	NAPPE (cm)	CAS PARTICULIER
Horizon BP induré atteint	Non conclusif	cas particulier	-	PODZOSOL

PODZOSOL HUMODURIQUE

PHOTOS	
CONTEXTE	APRÈS SONDAGE
PROFIL DU SONDAGE	
<p>TEXTURES :</p> <p>A : Argileuse / L : Limoneuse / S : Sableux AL : Argilo-limoneuse / AS : Argilo-sableux LA : Limono-argileuse / LS : Limono-sableux SA : Sablo-argileux / SL : Sablo-limoneux SAL : Sablo-argilo-limoneux / ALS : Argilo-limono-sableux LSA : Limono-sablo-argileux / LAS : Limono-argilo-sableux</p>	<p>Classes GEPPA : IVd Va / Vb / Vc / Vd Vlc / Vld Ha / Hb</p> <p>cas particulier autre (autre sol non humide)</p>

LOT	ID_SONDAGE	ID_HABITAT	DATE	OPÉRATEURS
3	CUD_SP_0316	CUD_HABNZH_0178	20240305	Paul BAJOLLE ; Yanis CHOAT
METEO	COMMUNE	DEPARTEMENT	COORDONNEES GPS (EPSG : 4326)	
BEAU	CUDOS	33	44,3628904062706 ; -0,159683393843336	

UCS (RRP)	67
-----------	----

HORIZON	PROFONDEUR (cm)	TEXTURE	COULEUR	TRAITS	COMMENTAIRE
HZ1	0-15	S	Gris cendreaux		
HZ2	15-60	S	Ocre		
HZ3	60-100	S	Beige		
HZ4	100-120	S	Gris		
HZ5					
HZ6					

CAUSE DE L'ARRÊT	RÉSULTAT	CLASSE GEPPA	NAPPE (cm)	CAS PARTICULIER
Profondeur suffisante atteinte	Non humide	autre	-	-

PODZOSOL MEUBLE

PHOTOS	
CONTEXTE	APRÈS SONDAGE
PROFIL DU SONDAGE	
<p>TEXTURES :</p> <p>A : Argileuse / L : Limoneuse / S : Sableux AL : Argilo-limoneuse / AS : Argilo-sableux LA : Limono-argileuse / LS : Limono-sableux SA : Sablo-argileux / SL : Sablo-limoneux SAL : Sablo-argilo-limoneux / ALS : Argilo-limono-sableux LSA : Limono-sablo-argileux / LAS : Limono-argilo-sableux</p>	<p>Classes GEPPA : IVd Va / Vb / Vc / Vd Vlc / Vld Ha / Hb</p> <p>cas particulier autre (autre sol non humide)</p>




LOT	ID_SONDAGE	ID_HABITAT	DATE	OPÉRATEURS
3	CUD_SP_0317	CUD_HABNZH_0114	20240305	Paul BAJOLLE ; Yanis CHAOT
METEO	COMMUNE	DEPARTEMENT	COORDONNEES GPS (EPSG : 4326)	
BEAU	CUDOS	33	44,3632655948018 ; -0,159106021526915	

UCS (RRP)	67
-----------	----

HORIZON	PROFONDEUR (cm)	TEXTURE	COULEUR	TRAITS	COMMENTAIRE
HZ1	0-10	S	Gris cendreaux		
HZ2	10-60	S	Ocre		
HZ3	60-120	S	Beige		
HZ4					
HZ5					
HZ6					

CAUSE DE L'ARRÊT	RÉSULTAT	CLASSE GEPPA	NAPPE (cm)	CAS PARTICULIER
Profondeur suffisante atteinte	Non humide	autre	-	-

PODZOSOL MEUBLE

PHOTOS	
CONTEXTE	APRÈS SONDAGE
	
PROFIL DU SONDAGE	
	
<p>TEXTURES :</p> <p>A : Argileuse / L : Limoneuse / S : Sableux</p> <p>AL : Argilo-limoneuse / AS : Argilo-sableux</p> <p>LA : Limono-argileuse / LS : Limono-sableux</p> <p>SA : Sablo-argileux / SL : Sablo-limoneux</p> <p>SAL : Sablo-argilo-limoneux / ALS : Argilo-limono-sableux</p> <p>LSA : Limono-sablo-argileux / LAS : Limono-argilo-sableux</p>	<p>Classes GEPPA : IVd</p> <p>Va / Vb / Vc / Vd</p> <p>Vlc / Vld</p> <p>Ha / Hb</p> <p>cas particulier autre (autre sol non humide)</p>





LOT	ID_SONDAGE	ID_HABITAT	DATE	OPÉRATEURS
3	CUD_SP_0318	CUD_HABNZH_0178	20240305	Paul BAJOLLE ; Yanis CHOUAT
METEO	COMMUNE	DEPARTEMENT	COORDONNEES GPS (EPSG : 4326)	
BEAU	CUDOS	33	44,3640071881398 ; -0,160270076419144	

UCS (RRP)	60
-----------	----

HORIZON	PROFONDEUR (cm)	TEXTURE	COULEUR	TRAITS	COMMENTAIRE
HZ1	0-100	S	Gris cendreaux	Absence de trait	
HZ2	100-110	S	Brun-noir	Absence de trait	Alios induré
HZ3					
HZ4					
HZ5					
HZ6					

CAUSE DE L'ARRÊT	RÉSULTAT	CLASSE GEPPA	NAPPE (cm)	CAS PARTICULIER
Horizon BP induré atteint	Non humide	autre	-	-

PODZOSOL DURIQUE

PHOTOS	
CONTEXTE	APRÈS SONDAGE
	
PROFIL DU SONDAGE	
	
<p>TEXTURES :</p> <p>A : Argileuse / L : Limoneuse / S : Sableux</p> <p>AL : Argilo-limoneuse / AS : Argilo-sableux</p> <p>LA : Limono-argileuse / LS : Limono-sableux</p> <p>SA : Sablo-argileux / SL : Sablo-limoneux</p> <p>SAL : Sablo-argilo-limoneux / ALS : Argilo-limono-sableux</p> <p>LSA : Limono-sablo-argileux / LAS : Limono-argilo-sableux</p>	<p>Classes GEPPA : IVd</p> <p>Va / Vb / Vc / Vd</p> <p>Vlc / Vld</p> <p>Ha / Hb</p> <p>cas particulier autre (autre sol non humide)</p>





LOT	ID_SONDAGE	ID_HABITAT	DATE	OPÉRATEURS
3	CUD_SP_0319	CUD_HABNZH_0179	20240305	Paul BAJOLLE ; Yanis CHOAT
METEO	COMMUNE	DEPARTEMENT	COORDONNEES GPS (EPSG : 4326)	
BEAU	CUDOS	33	44,3648205235134 ; -0,1602278370137	

UCS (RRP)	60
-----------	----

HORIZON	PROFONDEUR (cm)	TEXTURE	COULEUR	TRAITS	COMMENTAIRE
HZ1	0-40	S	Gris cendreur		
HZ2	40-50	S	Brun-rouille		Alios induré
HZ3					
HZ4					
HZ5					
HZ6					

CAUSE DE L'ARRÊT	RÉSULTAT	CLASSE GEPPA	NAPPE (cm)	CAS PARTICULIER
Horizon BP induré atteint	Non humide	autre	-	-

PODZOSOL DURIQUE

PHOTOS	
CONTEXTE	APRÈS SONDAGE
	
PROFIL DU SONDAGE	
	
<p>TEXTURES :</p> <p>A : Argileuse / L : Limoneuse / S : Sableux</p> <p>AL : Argilo-limoneuse / AS : Argilo-sableux</p> <p>LA : Limono-argileuse / LS : Limono-sableux</p> <p>SA : Sablo-argileux / SL : Sablo-limoneux</p> <p>SAL : Sablo-argilo-limoneux / ALS : Argilo-limono-sableux</p> <p>LSA : Limono-sablo-argileux / LAS : Limono-argilo-sableux</p>	<p>Classes GEPPA : IVd</p> <p>Va / Vb / Vc / Vd</p> <p>Vic / Vid</p> <p>Ha / Hb</p> <p>cas particulier autre (autre sol non humide)</p>





LOT	ID_SONDAGE	ID_HABITAT	DATE	OPÉRATEURS
3	CUD_SP_0320	CUD_HABNZH_0035	20240305	Paul BAJOLLE ; Yanis CHOAT
METEO	COMMUNE	DEPARTEMENT	COORDONNEES GPS (EPSG : 4326)	
BEAU	CUDOS	33	44,3657455398866 ; -0,152766911234082	

UCS (RRP)	67
-----------	----

HORIZON	PROFONDEUR (cm)	TEXTURE	COULEUR	TRAITS	COMMENTAIRE
HZ1	0-10	S	Gris-noir		
HZ2	10-110	S	Gris cendreur		
HZ3	110-120	S	Brun-rouille		Alios meuble
HZ4					
HZ5					
HZ6					

CAUSE DE L'ARRÊT	RÉSULTAT	CLASSE GEPPA	NAPPE (cm)	CAS PARTICULIER
Profondeur suffisante atteinte	Non humide	autre	-	-

PODZOSOL MEUBLE

PHOTOS	
CONTEXTE	APRÈS SONDAGE
	
PROFIL DU SONDAGE	
	
<p>TEXTURES :</p> <p>A : Argileuse / L : Limoneuse / S : Sableux</p> <p>AL : Argilo-limoneuse / AS : Argilo-sableux</p> <p>LA : Limono-argileuse / LS : Limono-sableux</p> <p>SA : Sablo-argileux / SL : Sablo-limoneux</p> <p>SAL : Sablo-argilo-limoneux / ALS : Argilo-limono-sableux</p> <p>LSA : Limono-sablo-argileux / LAS : Limono-argilo-sableux</p>	<p>Classes GEPPA : IVd</p> <p>Va / Vb / Vc / Vd</p> <p>Vic / Vid</p> <p>Ha / Hb</p> <p>cas particulier autre (autre sol non humide)</p>

LOT	ID_SONDAGE	ID_HABITAT	DATE	OPÉRATEURS
3	CUD_SP_0321	CUD_HABNZH_0035	20240305	Paul BAJOLLE ; Yanis CHOAT
METEO	COMMUNE	DEPARTEMENT	COORDONNEES GPS (EPSG : 4326)	
BEAU	CUDOS	33	44,3659270362172 ; -0,150652305932202	

UCS (RRP)	67
-----------	----

HORIZON	PROFONDEUR (cm)	TEXTURE	COULEUR	TRAITS	COMMENTAIRE
HZ1	0-10	S	Gris		
HZ2	10-50	S	Gris cendreaux		
HZ3	50-80	S	Brun-rouille		alios meuble
HZ4	80-85	S	Rouille		alios induré
HZ5					
HZ6					

CAUSE DE L'ARRÊT	RÉSULTAT	CLASSE GEPPA	NAPPE (cm)	CAS PARTICULIER
Horizon BP induré atteint	Non humide	autre	-	-

PHOTOS	
CONTEXTE	APRÈS SONDAGE
PROFIL DU SONDAGE	
TEXTURES : A : Argileuse / L : Limoneuse / S : Sableux AL : Argilo-limoneuse / AS : Argilo-sableux LA : Limono-argileuse / LS : Limono-sableux SA : Sablo-argileux / SL : Sablo-limoneux SAL : Sablo-argilo-limoneux / ALS : Argilo-limono-sableux LSA : Limono-sablo-argileux / LAS : Limono-argilo-sableux	Classes GEPPA : IVd Va / Vb / Vc / Vd Vlc / Vld Ha / Hb cas particulier autre (autre sol non humide)

LOT	ID_SONDAGE	ID_HABITAT	DATE	OPÉRATEURS
3	CUD_SP_0322	CUD_HABNZH_0117	20240305	Paul BAJOLLE ; YANIS CHOAT
METEO	COMMUNE	DEPARTEMENT	COORDONNEES GPS (EPSG : 4326)	
BEAU	CUDOS	33	44,3652603638666 ; -0,150135899915354	

UCS (RRP)	67
-----------	----

HORIZON	PROFONDEUR (cm)	TEXTURE	COULEUR	TRAITS	COMMENTAIRE
HZ1	0-40	S	Gris-noir		
HZ2	40-100	S	Gris cendreaux		
HZ3	100-120	S	Brun-rouille		alios meuble
HZ4					
HZ5					
HZ6					

CAUSE DE L'ARRÊT	RÉSULTAT	CLASSE GEPPA	NAPPE (cm)	CAS PARTICULIER
Profondeur suffisante atteinte	Non humide	autre	-	-

PHOTOS	
CONTEXTE	APRÈS SONDAGE
PROFIL DU SONDAGE	
TEXTURES : A : Argileuse / L : Limoneuse / S : Sableux AL : Argilo-limoneuse / AS : Argilo-sableux LA : Limono-argileuse / LS : Limono-sableux SA : Sablo-argileux / SL : Sablo-limoneux SAL : Sablo-argilo-limoneux / ALS : Argilo-limono-sableux LSA : Limono-sablo-argileux / LAS : Limono-argilo-sableux	Classes GEPPA : IVd Va / Vb / Vc / Vd Vlc / Vld Ha / Hb cas particulier autre (autre sol non humide)

LOT	ID_SONDAGE	ID_HABITAT	DATE	OPÉRATEURS
3	CUD_SP_0323	CUD_HABNZH_0117	20240305	Paul BAJOLLE ; Yanis CHOAT
METEO	COMMUNE	DEPARTEMENT	COORDONNEES GPS (EPSG : 4326)	
BEAU	CUDOS	33	44,3664292343258 ; -0,149310274783375	

UCS (RRP)	67
-----------	----

HORIZON	PROFONDEUR (cm)	TEXTURE	COULEUR	TRAITS	COMMENTAIRE
HZ1	0-10	S	Gris-noir		Matière organique
HZ2	10-50	S	Gris cendreaux		
HZ3	50-100	S	Brun-rouille		alios meuble
HZ4					
HZ5					
HZ6					

CAUSE DE L'ARRÊT	RÉSULTAT	CLASSE GEPPA	NAPPE (cm)	CAS PARTICULIER
Profondeur suffisante atteinte	Non humide	autre	-	-

PODZOSOL MEUBLE

PHOTOS	
CONTEXTE	APRÈS SONDAGE
PROFIL DU SONDAGE	
<p>TEXTURES :</p> <p>A : Argileuse / L : Limoneuse / S : Sableux</p> <p>AL : Argilo-limoneuse / AS : Argilo-sableux</p> <p>LA : Limono-argileuse / LS : Limono-sableux</p> <p>SA : Sablo-argileux / SL : Sablo-limoneux</p> <p>SAL : Sablo-argilo-limoneux / ALS : Argilo-limono-sableux</p> <p>LSA : Limono-sablo-argileux / LAS : Limono-argilo-sableux</p>	<p>Classes GEPPA : IVd</p> <p>Va / Vb / Vc / Vd</p> <p>Vlc / Vld</p> <p>Ha / Hb</p> <p>cas particulier</p> <p>autre (autre sol non humide)</p>

LOT	ID_SONDAGE	ID_HABITAT	DATE	OPÉRATEURS
3	CUD_SP_0324	CUD_HABNZH_0117	20240305	Paul BAJOLLE ; Yanis CHOAT
METEO	COMMUNE	DEPARTEMENT	COORDONNEES GPS (EPSG : 4326)	
BEAU	CUDOS	33	44,3661884491048 ; -0,149785292834266	

UCS (RRP)	67
-----------	----

HORIZON	PROFONDEUR (cm)	TEXTURE	COULEUR	TRAITS	COMMENTAIRE
HZ1	0-40	S	Gris-noir		Matière organique
HZ2	40-80	S	Gris cendreaux		
HZ3	80-110	S	Brun-rouille		alios meuble
HZ4	110-120	S	Beige		
HZ5					
HZ6					

CAUSE DE L'ARRÊT	RÉSULTAT	CLASSE GEPPA	NAPPE (cm)	CAS PARTICULIER
Profondeur suffisante atteinte	Non humide	autre	-	-

PODZOSOL MEUBLE





PHOTOS	
CONTEXTE	APRÈS SONDAGE
PROFIL DU SONDAGE	
<p>TEXTURES :</p> <p>A : Argileuse / L : Limoneuse / S : Sableux</p> <p>AL : Argilo-limoneuse / AS : Argilo-sableux</p> <p>LA : Limono-argileuse / LS : Limono-sableux</p> <p>SA : Sablo-argileux / SL : Sablo-limoneux</p> <p>SAL : Sablo-argilo-limoneux / ALS : Argilo-limono-sableux</p> <p>LSA : Limono-sablo-argileux / LAS : Limono-argilo-sableux</p>	<p>Classes GEPPA : IVd</p> <p>Va / Vb / Vc / Vd</p> <p>Vlc / Vld</p> <p>Ha / Hb</p> <p>cas particulier</p> <p>autre (autre sol non humide)</p>

LOT	ID_SONDAGE	ID_HABITAT	DATE	OPÉRATEURS
3	CUD_SP_1453	CUD_HABNZH_0198	20240304	Mounirou THIOUNE ; Etienne VOY
METEO	COMMUNE	DEPARTEMENT	COORDONNEES GPS (EPSG : 4326)	
ENSOLEILLÉ	CUDOS	33	44,3613416359583 ; -0,17999319908461	

UCS (RRP)	60
-----------	----

HORIZON	PROFONDEUR (cm)	TEXTURE	COULEUR	TRAITS	COMMENTAIRE
HZ1	0-100	S	Gris-noir	Absence de trait	
HZ2					
HZ3					
HZ4					
HZ5					
HZ6					

CAUSE DE L'ARRÊT	RÉSULTAT	CLASSE GEPPA	NAPPE (cm)	CAS PARTICULIER
Profondeur suffisante atteinte	Non humide	autre	-	-





PHOTOS	
CONTEXTE	APRÈS SONDAGE
	
PROFIL DU SONDAGE	
	
TEXTURES : A : Argileuse / L : Limoneuse / S : Sableux AL : Argilo-limoneuse / AS : Argilo-sableux LA : Limono-argileuse / LS : Limono-sableux SA : Sablo-argileux / SL : Sablo-limoneux SAL : Sablo-argilo-limoneux / ALS : Argilo-limono-sableux LSA : Limono-sablo-argileux / LAS : Limono-argilo-sableux	Classes GEPPA : IVd Va / Vb / Vc / Vd Vlc / Vld Ha / Hb cas particulier autre (autre sol non humide)

LOT	ID_SONDAGE	ID_HABITAT	DATE	OPÉRATEURS
3	CUD_SP_1454	CUD_HABNZH_0113	20240304	Mounirou THIOUNE ; Etienne VOY
METEO	COMMUNE	DEPARTEMENT	COORDONNEES GPS (EPSG : 4326)	
ENSOLEILLÉ	CUDOS	33	44,3614138745596 ; -0,179828793471739	

UCS (RRP)	60
-----------	----

HORIZON	PROFONDEUR (cm)	TEXTURE	COULEUR	TRAITS	COMMENTAIRE
HZ1	0-10	S	Gris cendreuse	Absence de trait	
HZ2	10-50	S	Gris-marron	Absence de trait	
HZ3	50-110	S	Gris-noir	Absence de trait	
HZ4					
HZ5					
HZ6					

CAUSE DE L'ARRÊT	RÉSULTAT	CLASSE GEPPA	NAPPE (cm)	CAS PARTICULIER
Profondeur suffisante atteinte	Non humide	autre	-	-

PHOTOS	
CONTEXTE	APRÈS SONDAGE
	
PROFIL DU SONDAGE	
	
TEXTURES : A : Argileuse / L : Limoneuse / S : Sableux AL : Argilo-limoneuse / AS : Argilo-sableux LA : Limono-argileuse / LS : Limono-sableux SA : Sablo-argileux / SL : Sablo-limoneux SAL : Sablo-argilo-limoneux / ALS : Argilo-limono-sableux LSA : Limono-sablo-argileux / LAS : Limono-argilo-sableux	Classes GEPPA : IVd Va / Vb / Vc / Vd Vlc / Vld Ha / Hb cas particulier autre (autre sol non humide)





LOT	ID_SONDAGE	ID_HABITAT	DATE	OPÉRATEURS
3	CUD_SP_1455	CUD_HABNZH_0010	20240304	Mounirou THIOUNE ; Etienne VOY
METEO	COMMUNE	DEPARTEMENT	COORDONNEES GPS (EPSG : 4326)	
ENSOLEILLÉ	CUDOS	33	44,3607091788794 ; -0,178377082619651	

UCS (RRP)	60
-----------	----

HORIZON	PROFONDEUR (cm)	TEXTURE	COULEUR	TRAITS	COMMENTAIRE
HZ1	0-70	S	Gris-noir	Absence de trait	
HZ2					
HZ3					
HZ4					
HZ5					
HZ6					

CAUSE DE L'ARRÊT	RÉSULTAT	CLASSE GEPPA	NAPPE (cm)	CAS PARTICULIER
Nappe atteinte	Non conclusif	cas particulier	60	PODZOSOL

PODZOSOL HUMIQUE





PHOTOS	
CONTEXTE	APRÈS SONDAGE
	
PROFIL DU SONDAGE	
	
TEXTURES : A : Argileuse / L : Limoneuse / S : Sableux AL : Argilo-limoneuse / AS : Argilo-sableux LA : Limono-argileuse / LS : Limono-sableux SA : Sablo-argileux / SL : Sablo-limoneux SAL : Sablo-argilo-limoneux / ALS : Argilo-limono-sableux LSA : Limono-sablo-argileux / LAS : Limono-argilo-sableux	Classes GEPPA : IVd Va / Vb / Vc / Vd Vlc / Vld Ha / Hb cas particulier autre (autre sol non humide)

LOT	ID_SONDAGE	ID_HABITAT	DATE	OPÉRATEURS
3	CUD_SP_1456	CUD_HABNZH_0111	20240304	Mounirou THIOUNE ; Etienne VOY
METEO	COMMUNE	DEPARTEMENT	COORDONNEES GPS (EPSG : 4326)	
ENSOLEILLÉ	CUDOS	33	44,3584784202689 ; -0,177822255502654	

UCS (RRP)	67
-----------	----

HORIZON	PROFONDEUR (cm)	TEXTURE	COULEUR	TRAITS	COMMENTAIRE
HZ1	0-20	S	Gris	Absence de trait	
HZ2	20-50	S	Brun	Absence de trait	
HZ3	60-90	S	Brun-rouille	Absence de trait	
HZ4					
HZ5					
HZ6					

CAUSE DE L'ARRÊT	RÉSULTAT	CLASSE GEPPA	NAPPE (cm)	CAS PARTICULIER
Profondeur suffisante atteinte	Non humide	autre	-	-

PHOTOS	
CONTEXTE	APRÈS SONDAGE
	
PROFIL DU SONDAGE	
	
TEXTURES : A : Argileuse / L : Limoneuse / S : Sableux AL : Argilo-limoneuse / AS : Argilo-sableux LA : Limono-argileuse / LS : Limono-sableux SA : Sablo-argileux / SL : Sablo-limoneux SAL : Sablo-argilo-limoneux / ALS : Argilo-limono-sableux LSA : Limono-sablo-argileux / LAS : Limono-argilo-sableux	Classes GEPPA : IVd Va / Vb / Vc / Vd Vlc / Vld Ha / Hb cas particulier autre (autre sol non humide)

LOT	ID_SONDAGE	ID_HABITAT	DATE	OPÉRATEURS
3	CUD_SP_1457	CUD_HABNZH_0112	20240304	Paul BAJOLLE ; Yanis CHOAT
METEO	COMMUNE	DEPARTEMENT	COORDONNEES GPS (EPSG : 4326)	
BEAU	CUDOS	33	44,359621744278186 ; -0,1777618182347373	

UCS (RRP)	60
-----------	----

HORIZON	PROFONDEUR (cm)	TEXTURE	COULEUR	TRAITS	COMMENTAIRE
HZ1	0-110	S	Gris-marron	Absence de trait	
HZ2	110-120	S	Gris cendreaux	Absence de trait	
HZ3					
HZ4					
HZ5					
HZ6					

CAUSE DE L'ARRÊT	RÉSULTAT	CLASSE GEPPA	NAPPE (cm)	CAS PARTICULIER
Profondeur suffisante atteinte	Non humide	autre	-	-

BRUNISOL

PHOTOS	
CONTEXTE	APRÈS SONDAGE
PROFIL DU SONDAGE	
<p>TEXTURES :</p> <p>A : Argileuse / L : Limoneuse / S : Sableux</p> <p>AL : Argilo-limoneuse / AS : Argilo-sableux</p> <p>LA : Limono-argileuse / LS : Limono-sableux</p> <p>SA : Sablo-argileux / SL : Sablo-limoneux</p> <p>SAL : Sablo-argilo-limoneux / ALS : Argilo-limono-sableux</p> <p>LSA : Limono-sablo-argileux / LAS : Limono-argilo-sableux</p>	<p>Classes GEPPA : IVd</p> <p>Va / Vb / Vc / Vd</p> <p>Vic / Vid</p> <p>Ha / Hb</p> <p>cas particulier autre (autre sol non humide)</p>

LOT	ID_SONDAGE	ID_HABITAT	DATE	OPÉRATEURS
3	CUD_SP_1458	CUD_HABNZH_0158	20240304	Paul BAJOLLE ; Yanis CHOAT
METEO	COMMUNE	DEPARTEMENT	COORDONNEES GPS (EPSG : 4326)	
BEAU	CUDOS	33	44,3594714475399 ; -0,177455227038859	

UCS (RRP)	60
-----------	----

HORIZON	PROFONDEUR (cm)	TEXTURE	COULEUR	TRAITS	COMMENTAIRE
HZ1	0-20	S	Gris	Absence de trait	
HZ2	20-50	S	Gris beige	Absence de trait	
HZ3	50-80	S	Gris cendreaux	Absence de trait	
HZ4	80-85	S	Noir	Absence de trait	alios indure
HZ5					
HZ6					

CAUSE DE L'ARRÊT	RÉSULTAT	CLASSE GEPPA	NAPPE (cm)	CAS PARTICULIER
Horizon BP induré atteint	Non humide	autre	-	-

PODZOSOL DURIQUE

PHOTOS	
CONTEXTE	APRÈS SONDAGE
PROFIL DU SONDAGE	
<p>TEXTURES :</p> <p>A : Argileuse / L : Limoneuse / S : Sableux</p> <p>AL : Argilo-limoneuse / AS : Argilo-sableux</p> <p>LA : Limono-argileuse / LS : Limono-sableux</p> <p>SA : Sablo-argileux / SL : Sablo-limoneux</p> <p>SAL : Sablo-argilo-limoneux / ALS : Argilo-limono-sableux</p> <p>LSA : Limono-sablo-argileux / LAS : Limono-argilo-sableux</p>	<p>Classes GEPPA : IVd</p> <p>Va / Vb / Vc / Vd</p> <p>Vic / Vid</p> <p>Ha / Hb</p> <p>cas particulier autre (autre sol non humide)</p>





LOT	ID_SONDAGE	ID_HABITAT	DATE	OPÉRATEURS
3	CUD_SP_1459	CUD_HABNZH_0161	20240304	Paul BAJOLLE ; Yanis CHOAT
METEO	COMMUNE	DEPARTEMENT	COORDONNEES GPS (EPSG : 4326)	
BEAU	CUDOS	33	44,3591994061865 ; -0,177038525455248	

UCS (RRP)	60
-----------	----

HORIZON	PROFONDEUR (cm)	TEXTURE	COULEUR	TRAITS	COMMENTAIRE
HZ1	0-20	S	Gris	Absence de trait	
HZ2	20-60	S	Gris beige	Absence de trait	
HZ3	60-80	S	Gris cendreaux	Absence de trait	
HZ4	90-100	S	Noir	Absence de trait	alios indure
HZ5					
HZ6					

CAUSE DE L'ARRÊT	RÉSULTAT	CLASSE GEPPA	NAPPE (cm)	CAS PARTICULIER
Horizon BP induré atteint	Non humide	autre	-	-

PODZOSOL DURIQUE

PHOTOS	
CONTEXTE	APRÈS SONDAGE
	
PROFIL DU SONDAGE	
	
<p>TEXTURES :</p> <ul style="list-style-type: none"> A : Argileuse / L : Limoneuse / S : Sableux AL : Argilo-limoneuse / AS : Argilo-sableux LA : Limono-argileuse / LS : Limono-sableux SA : Sablo-argileux / SL : Sablo-limoneux SAL : Sablo-argilo-limoneux / ALS : Argilo-limono-sableux LSA : Limono-sablo-argileux / LAS : Limono-argilo-sableux 	<p>Classes GEPPA : IVd</p> <p>Va / Vb / Vc / Vd</p> <p>Vic / Vid</p> <p>Ha / Hb</p> <p>cas particulier autre (autre sol non humide)</p>





LOT	ID_SONDAGE	ID_HABITAT	DATE	OPÉRATEURS
3	CUD_SP_1460	CUD_HABNZH_0160	20240304	Paul BAJOLLE ; Yanis CHOAT
METEO	COMMUNE	DEPARTEMENT	COORDONNEES GPS (EPSG : 4326)	
BEAU	CUDOS	33	44,3596271405334 ; -0,177053549281394	

UCS (RRP)	60
-----------	----

HORIZON	PROFONDEUR (cm)	TEXTURE	COULEUR	TRAITS	COMMENTAIRE
HZ1	0-10	S	Gris	Absence de trait	
HZ2	10-50	S	Gris beige	Absence de trait	
HZ3	50-110	S	Gris cendreaux	Absence de trait	
HZ4	110-120	S	Noir	Absence de trait	alios indure
HZ5					
HZ6					

CAUSE DE L'ARRÊT	RÉSULTAT	CLASSE GEPPA	NAPPE (cm)	CAS PARTICULIER
Horizon BP induré atteint	Non humide	autre	-	-

PODZOSOL DURIQUE

PHOTOS	
CONTEXTE	APRÈS SONDAGE
	
PROFIL DU SONDAGE	
	
<p>TEXTURES :</p> <ul style="list-style-type: none"> A : Argileuse / L : Limoneuse / S : Sableux AL : Argilo-limoneuse / AS : Argilo-sableux LA : Limono-argileuse / LS : Limono-sableux SA : Sablo-argileux / SL : Sablo-limoneux SAL : Sablo-argilo-limoneux / ALS : Argilo-limono-sableux LSA : Limono-sablo-argileux / LAS : Limono-argilo-sableux 	<p>Classes GEPPA : IVd</p> <p>Va / Vb / Vc / Vd</p> <p>Vic / Vid</p> <p>Ha / Hb</p> <p>cas particulier autre (autre sol non humide)</p>

LOT	ID_SONDAGE	ID_HABITAT	DATE	OPÉRATEURS
3	CUD_SP_1461	CUD_HABNZH_0005	20240304	Paul BAJOLLE ; Yanis CHOAT
METEO	COMMUNE	DEPARTEMENT	COORDONNEES GPS (EPSG : 4326)	
BEAU	CUDOS	33	44,3620334022885 ; -0,177279268075972	

UCS (RRP)	60
-----------	----

HORIZON	PROFONDEUR (cm)	TEXTURE	COULEUR	TRAITS	COMMENTAIRE
HZ1	0-50	S	Noir	Absence de trait	Horizon travaillé
HZ2	50-80	S	Brun-rouille	Absence de trait	Bp meuble
HZ3					
HZ4					
HZ5					
HZ6					

CAUSE DE L'ARRÊT	RÉSULTAT	CLASSE GEPPA	NAPPE (cm)	CAS PARTICULIER
Profondeur suffisante atteinte	Non humide	autre	-	-

PODZOSOL MEUBLE

PHOTOS	
CONTEXTE	APRÈS SONDAGE
PROFIL DU SONDAGE	
<p>TEXTURES :</p> <ul style="list-style-type: none"> A : Argileuse / L : Limoneuse / S : Sableux AL : Argilo-limoneuse / AS : Argilo-sableux LA : Limono-argileuse / LS : Limono-sableux SA : Sablo-argileux / SL : Sablo-limoneux SAL : Sablo-argilo-limoneux / ALS : Argilo-limono-sableux LSA : Limono-sablo-argileux / LAS : Limono-argilo-sableux 	<p>Classes GEPPA : IVd Va / Vb / Vc / Vd Vlc / Vld Ha / Hb</p> <p>cas particulier autre (autre sol non humide)</p>

LOT	ID_SONDAGE	ID_HABITAT	DATE	OPÉRATEURS
3	CUD_SP_1462	CUD_HABNZH_0160	20240304	Paul BAJOLLE ; Yanis CHOAT
METEO	COMMUNE	DEPARTEMENT	COORDONNEES GPS (EPSG : 4326)	
BEAU	CUDOS	33	44,362084337686 ; -0,174521228420475	

UCS (RRP)	60
-----------	----

HORIZON	PROFONDEUR (cm)	TEXTURE	COULEUR	TRAITS	COMMENTAIRE
HZ1	0-40	S	Gris-noir	Absence de trait	Horizon travaillé
HZ2	40-70	S	Gris cendreaux	Absence de trait	
HZ3	70-80	S	Noir	Absence de trait	alios meuble
HZ4					
HZ5					
HZ6					

CAUSE DE L'ARRÊT	RÉSULTAT	CLASSE GEPPA	NAPPE (cm)	CAS PARTICULIER
Nappe atteinte	Non humide	autre	70	-

PODZOSOL MEUBLE

PHOTOS	
CONTEXTE	APRÈS SONDAGE
PROFIL DU SONDAGE	
<p>TEXTURES :</p> <ul style="list-style-type: none"> A : Argileuse / L : Limoneuse / S : Sableux AL : Argilo-limoneuse / AS : Argilo-sableux LA : Limono-argileuse / LS : Limono-sableux SA : Sablo-argileux / SL : Sablo-limoneux SAL : Sablo-argilo-limoneux / ALS : Argilo-limono-sableux LSA : Limono-sablo-argileux / LAS : Limono-argilo-sableux 	<p>Classes GEPPA : IVd Va / Vb / Vc / Vd Vlc / Vld Ha / Hb</p> <p>cas particulier autre (autre sol non humide)</p>





LOT	ID_SONDAGE	ID_HABITAT	DATE	OPÉRATEURS
3	CUD_SP_1463	CUD_HABNZH_0013	20240305	Mounirou THIOUNE ; Etienne VOY
METEO	COMMUNE	DEPARTEMENT	COORDONNEES GPS (EPSG : 4326)	
ENSOLEILLÉ	CUDOS	33	44,3621977121208 ; -0,173024613221021	

UCS (RRP)	60
-----------	----

HORIZON	PROFONDEUR (cm)	TEXTURE	COULEUR	TRAITS	COMMENTAIRE
HZ1	0-10	S	Gris-noir	Absence de trait	
HZ2	10-100	S	Gris	Absence de trait	
HZ3					
HZ4					
HZ5					
HZ6					

CAUSE DE L'ARRÊT	RÉSULTAT	CLASSE GEPPA	NAPPE (cm)	CAS PARTICULIER
Nappe atteinte	Non humide	autre	-	-

BRUNISOL





PHOTOS	
CONTEXTE	APRÈS SONDAGE
	
PROFIL DU SONDAGE	
	
TEXTURES : A : Argileuse / L : Limoneuse / S : Sableux AL : Argilo-limoneuse / AS : Argilo-sableux LA : Limono-argileuse / LS : Limono-sableux SA : Sablo-argileux / SL : Sablo-limoneux SAL : Sablo-argilo-limoneux / ALS : Argilo-limono-sableux LSA : Limono-sablo-argileux / LAS : Limono-argilo-sableux	Classes GEPPA : IVd Va / Vb / Vc / Vd Vlc / Vld Ha / Hb cas particulier autre (autre sol non humide)

LOT	ID_SONDAGE	ID_HABITAT	DATE	OPÉRATEURS
3	CUD_SP_1464	CUD_HABNZH_0016	20240305	Mounirou THIOUNE ; Etienne VOY
METEO	COMMUNE	DEPARTEMENT	COORDONNEES GPS (EPSG : 4326)	
ENSOLEILLÉ	CUDOS	33	44,3627866798787 ; -0,16806760548269	

UCS (RRP)	60
-----------	----

HORIZON	PROFONDEUR (cm)	TEXTURE	COULEUR	TRAITS	COMMENTAIRE
HZ1	0-10	S	Gris cendreuse	Absence de trait	
HZ2	10-70	S	Gris beige	Traits rédoxiques	
HZ3					
HZ4					
HZ5					
HZ6					

CAUSE DE L'ARRÊT	RÉSULTAT	CLASSE GEPPA	NAPPE (cm)	CAS PARTICULIER
Nappe atteinte	Humide	Va	50	-

PHOTOS	
CONTEXTE	APRÈS SONDAGE
	
PROFIL DU SONDAGE	
	
TEXTURES : A : Argileuse / L : Limoneuse / S : Sableux AL : Argilo-limoneuse / AS : Argilo-sableux LA : Limono-argileuse / LS : Limono-sableux SA : Sablo-argileux / SL : Sablo-limoneux SAL : Sablo-argilo-limoneux / ALS : Argilo-limono-sableux LSA : Limono-sablo-argileux / LAS : Limono-argilo-sableux	Classes GEPPA : IVd Va / Vb / Vc / Vd Vlc / Vld Ha / Hb cas particulier autre (autre sol non humide)

LOT	ID_SONDAGE	ID_HABITAT	DATE	OPÉRATEURS
3	CUD_SP_1465	CUD_HABNZH_0014	20240305	Mounirou THIOUNE ; Etienne VOY
METEO	COMMUNE	DEPARTEMENT	COORDONNEES GPS (EPSG : 4326)	
ENSOLEILLÉ	CUDOS	33	44,3647950941311 ; -0,166037162394974	

UCS (RRP)	60
-----------	----

HORIZON	PROFONDEUR (cm)	TEXTURE	COULEUR	TRAITS	COMMENTAIRE
HZ1	0-10	S	Gris cendreaux	Absence de trait	
HZ2	10-50	S	Gris	Absence de trait	
HZ3	50-80	S	Gris-marron	Absence de trait	Horizon BP
HZ4					
HZ5					
HZ6					

CAUSE DE L'ARRÊT	RÉSULTAT	CLASSE GEPPA	NAPPE (cm)	CAS PARTICULIER
Profondeur suffisante atteinte	Non humide	autre	-	-

PODZOSOL MEUBLE

PHOTOS	
CONTEXTE	APRÈS SONDAGE
PROFIL DU SONDAGE	
TEXTURES : A : Argileuse / L : Limoneuse / S : Sableux AL : Argilo-limoneuse / AS : Argilo-sableux LA : Limono-argileuse / LS : Limono-sableux SA : Sablo-argileux / SL : Sablo-limoneux SAL : Sablo-argilo-limoneux / ALS : Argilo-limono-sableux LSA : Limono-sablo-argileux / LAS : Limono-argilo-sableux	Classes GEPPA : IVd Va / Vb / Vc / Vd Vlc / Vld Ha / Hb cas particulier autre (autre sol non humide)

LOT	ID_SONDAGE	ID_HABITAT	DATE	OPÉRATEURS
3	CUD_SP_1466	CUD_HABNZH_0015	20240305	Mounirou THIOUNE ; Etienne VOY
METEO	COMMUNE	DEPARTEMENT	COORDONNEES GPS (EPSG : 4326)	
ENSOLEILLÉ	CUDOS	33	44,3644761850072 ; -0,166070910824844	

UCS (RRP)	60
-----------	----

HORIZON	PROFONDEUR (cm)	TEXTURE	COULEUR	TRAITS	COMMENTAIRE
HZ1	0-10	S	Gris cendreaux	Absence de trait	
HZ2	10-35	S	Gris-noir	Absence de trait	
HZ3	35-45	S	Gris clair	Absence de trait	
HZ4	45-50	S	Gris-noir	Absence de trait	Horizon BP induré
HZ5					
HZ6					

CAUSE DE L'ARRÊT	RÉSULTAT	CLASSE GEPPA	NAPPE (cm)	CAS PARTICULIER
Horizon BP induré atteint	Non humide	autre	-	-

PODZOSOL DURIQUE

PHOTOS	
CONTEXTE	APRÈS SONDAGE
PROFIL DU SONDAGE	
TEXTURES : A : Argileuse / L : Limoneuse / S : Sableux AL : Argilo-limoneuse / AS : Argilo-sableux LA : Limono-argileuse / LS : Limono-sableux SA : Sablo-argileux / SL : Sablo-limoneux SAL : Sablo-argilo-limoneux / ALS : Argilo-limono-sableux LSA : Limono-sablo-argileux / LAS : Limono-argilo-sableux	Classes GEPPA : IVd Va / Vb / Vc / Vd Vlc / Vld Ha / Hb cas particulier autre (autre sol non humide)





LOT	ID_SONDAGE	ID_HABITAT	DATE	OPÉRATEURS
3	CUD_SP_1467	CUD_HABNZH_0179	20240305	Mounirou THIOUNE ; Etienne VOY
METEO	COMMUNE	DEPARTEMENT	COORDONNEES GPS (EPSG : 4326)	
PLUIE	CUDOS	33	44,3647641139883 ; -0,164187185620252	

UCS (RRP)	60
-----------	----

HORIZON	PROFONDEUR (cm)	TEXTURE	COULEUR	TRAITS	COMMENTAIRE
HZ1	0-50	S	Gris-noir	Absence de trait	
HZ2	50-70	S	Gris clair	Absence de trait	
HZ3	70-80	S	Gris-noir	Absence de trait	Horizon BP induré
HZ4					
HZ5					
HZ6					

CAUSE DE L'ARRÊT	RÉSULTAT	CLASSE GEPPA	NAPPE (cm)	CAS PARTICULIER
Horizon BP induré atteint	Non humide	autre	-	-

PODZOSOL DURIQUE

PHOTOS	
CONTEXTE	APRÈS SONDAGE
	
PROFIL DU SONDAGE	
	
<p>TEXTURES :</p> <p>A : Argileuse / L : Limoneuse / S : Sableux</p> <p>AL : Argilo-limoneuse / AS : Argilo-sableux</p> <p>LA : Limono-argileuse / LS : Limono-sableux</p> <p>SA : Sablo-argileux / SL : Sablo-limoneux</p> <p>SAL : Sablo-argilo-limoneux / ALS : Argilo-limono-sableux</p> <p>LSA : Limono-sablo-argileux / LAS : Limono-argilo-sableux</p>	<p>Classes GEPPA : IVd</p> <p>Va / Vb / Vc / Vd</p> <p>Vic / Vid</p> <p>Ha / Hb</p> <p>cas particulier</p> <p>autre (autre sol non humide)</p>





LOT	ID_SONDAGE	ID_HABITAT	DATE	OPÉRATEURS
3	CUD_SP_1468	CUD_HABNZH_0117	20240305	Paul BAJOLLE ; Yanis CHOAT
METEO	COMMUNE	DEPARTEMENT	COORDONNEES GPS (EPSG : 4326)	
BEAU	CUDOS	33	44,3651472807736 ; -0,149947763722187	

UCS (RRP)	67
-----------	----

HORIZON	PROFONDEUR (cm)	TEXTURE	COULEUR	TRAITS	COMMENTAIRE
HZ1	0-40	S	Gris-noir		
HZ2	40-110	S	Gris cendres		
HZ3	110-120	S	Brun-rouille		Alios meuble
HZ4					
HZ5					
HZ6					

CAUSE DE L'ARRÊT	RÉSULTAT	CLASSE GEPPA	NAPPE (cm)	CAS PARTICULIER
Profondeur suffisante atteinte	Non humide	autre	-	-

PODZOSOL MEUBLE

PHOTOS	
CONTEXTE	APRÈS SONDAGE
	
PROFIL DU SONDAGE	
	
<p>TEXTURES :</p> <p>A : Argileuse / L : Limoneuse / S : Sableux</p> <p>AL : Argilo-limoneuse / AS : Argilo-sableux</p> <p>LA : Limono-argileuse / LS : Limono-sableux</p> <p>SA : Sablo-argileux / SL : Sablo-limoneux</p> <p>SAL : Sablo-argilo-limoneux / ALS : Argilo-limono-sableux</p> <p>LSA : Limono-sablo-argileux / LAS : Limono-argilo-sableux</p>	<p>Classes GEPPA : IVd</p> <p>Va / Vb / Vc / Vd</p> <p>Vic / Vid</p> <p>Ha / Hb</p> <p>cas particulier</p> <p>autre (autre sol non humide)</p>

LOT	ID_SONDAGE	ID_HABITAT	DATE	OPÉRATEURS
3	CUD_SP_1751	CUD_HABNZH_0005	20240513	Victor RICO ; Hugo BETETA
METEO	COMMUNE	DEPARTEMENT	COORDONNEES GPS (EPSG : 4326)	
SOLEIL	CUDOS	33	44,3643494624166 ; -0,177971061	

UCS (RRP)	62
-----------	----

HORIZON	PROFONDEUR (cm)	TEXTURE	COULEUR	TRAITS	COMMENTAIRE
HZ1	0-30	S	Brun	Absence de trait	
HZ2	30-90	S	Beige	Absence de trait	
HZ3					
HZ4					
HZ5					
HZ6					

CAUSE DE L'ARRÊT	RÉSULTAT	CLASSE GEPPA	NAPPE (cm)	CAS PARTICULIER
Profondeur suffisante atteinte	Non humide	autre	0	-

PHOTOS	
CONTEXTE	APRÈS SONDAGE
PROFIL DU SONDAGE	
TEXTURES : A : Argileuse / L : Limoneuse / S : Sableux AL : Argilo-limoneuse / AS : Argilo-sableux LA : Limono-argileuse / LS : Limono-sableux SA : Sablo-argileux / SL : Sablo-limoneux SAL : Sablo-argilo-limoneux / ALS : Argilo-limono-sableux LSA : Limono-sablo-argileux / LAS : Limono-argilo-sableux	Classes GEPPA : IVd Va / Vb / Vc / Vd Vlc / Vld Ha / Hb cas particulier autre (autre sol non humide)

LOT	ID_SONDAGE	ID_HABITAT	DATE	OPÉRATEURS
3	CUD_SP_1752	CUD_HABNZH_0005	20240513	Victor RICO ; Hugo BETETA
METEO	COMMUNE	DEPARTEMENT	COORDONNEES GPS (EPSG : 4326)	
SOLEIL	CUDOS	33	44,36507269 ; -0,17815679	

UCS (RRP)	62
-----------	----

HORIZON	PROFONDEUR (cm)	TEXTURE	COULEUR	TRAITS	COMMENTAIRE
HZ1	0-50	S	Gris-noir	Absence de trait	
HZ2	50-80	S	Noir	Absence de trait	bp induré
HZ3					
HZ4					
HZ5					
HZ6					

CAUSE DE L'ARRÊT	RÉSULTAT	CLASSE GEPPA	NAPPE (cm)	CAS PARTICULIER
Horizon BP induré atteint	Non conclusif	cas particulier	-	PODZOSOL

Rattachement au sondage non humide CUD_SP_1751

PODZOSOL HUMODURIQUE

PHOTOS	
CONTEXTE	APRÈS SONDAGE
PROFIL DU SONDAGE	
TEXTURES : A : Argileuse / L : Limoneuse / S : Sableux AL : Argilo-limoneuse / AS : Argilo-sableux LA : Limono-argileuse / LS : Limono-sableux SA : Sablo-argileux / SL : Sablo-limoneux SAL : Sablo-argilo-limoneux / ALS : Argilo-limono-sableux LSA : Limono-sablo-argileux / LAS : Limono-argilo-sableux	Classes GEPPA : IVd Va / Vb / Vc / Vd Vlc / Vld Ha / Hb cas particulier autre (autre sol non humide)





LOT	ID_SONDAGE	ID_HABITAT	DATE	OPÉRATEURS
3	CUD_SP_1753	CUD_HABNONZH_0005	20240513	Victor RICO ; Hugo BETETA
METEO	COMMUNE	DEPARTEMENT	COORDONNEES GPS (EPSG : 4326)	
Soleil	CUDOS	33	44,3633487400147 ; -0,177593065101515	

UCS (RRP)	62
-----------	----

HORIZON	PROFONDEUR (cm)	TEXTURE	COULEUR	TRAITS	COMMENTAIRE
HZ1	0-20	S	Gris-noir	Absence de trait	
HZ2	20-60	S	Gris clair	Absence de trait	Horizion E
HZ3	60-70	S	Brun-noir	Absence de trait	BP meuble
HZ4	70-90	S	Beige	Absence de trait	
HZ5	90-100	S	Beige	Traits réductiques	
HZ6					

CAUSE DE L'ARRÊT	RÉSULTAT	CLASSE GEPPA	NAPPE (cm)	CAS PARTICULIER
Nappe atteinte	Non humide	autre	70	-

PODZOSOL MEUBLE





PHOTOS	
CONTEXTE	APRÈS SONDAGE
	
PROFIL DU SONDAGE	
	
TEXTURES : A : Argileuse / L : Limoneuse / S : Sableux AL : Argilo-limoneuse / AS : Argilo-sableux LA : Limono-argileuse / LS : Limono-sableux SA : Sablo-argileux / SL : Sablo-limoneux SAL : Sablo-argilo-limoneux / ALS : Argilo-limono-sableux LSA : Limono-sablo-argileux / LAS : Limono-argilo-sableux	Classes GEPPA : IVd Va / Vb / Vc / Vd Vlc / Vld Ha / Hb cas particulier autre (autre sol non humide)

LOT	ID_SONDAGE	ID_HABITAT	DATE	OPÉRATEURS
3	CUD_SP_1754	CUD_HABNZH_0010	20240513	Victor RICO ; Hugo BETETA
METEO	COMMUNE	DEPARTEMENT	COORDONNEES GPS (EPSG : 4326)	
SOLEIL	CUDOS	33	44,3634858758793 ; -0,178661631430423	

UCS (RRP)	62
-----------	----

HORIZON	PROFONDEUR (cm)	TEXTURE	COULEUR	TRAITS	COMMENTAIRE
HZ1	0-20	S	Gris-noir	Absence de trait	
HZ2	20-70	S	Brun	Absence de trait	
HZ3	70-80	S	Brun-rouille	Absence de trait	
HZ4					
HZ5					
HZ6					

CAUSE DE L'ARRÊT	RÉSULTAT	CLASSE GEPPA	NAPPE (cm)	CAS PARTICULIER
Profondeur suffisante atteinte	Non humide	autre	-	-

PHOTOS	
CONTEXTE	APRÈS SONDAGE
	
PROFIL DU SONDAGE	
	
TEXTURES : A : Argileuse / L : Limoneuse / S : Sableux AL : Argilo-limoneuse / AS : Argilo-sableux LA : Limono-argileuse / LS : Limono-sableux SA : Sablo-argileux / SL : Sablo-limoneux SAL : Sablo-argilo-limoneux / ALS : Argilo-limono-sableux LSA : Limono-sablo-argileux / LAS : Limono-argilo-sableux	Classes GEPPA : IVd Va / Vb / Vc / Vd Vlc / Vld Ha / Hb cas particulier autre (autre sol non humide)

LOT	ID_SONDAGE	ID_HABITAT	DATE	OPÉRATEURS
3	CUD_SP_1755	CUD_HABNZH_0202	20240513	Victor RICO ; Hugo BETETA
METEO	COMMUNE	DEPARTEMENT	COORDONNEES GPS (EPSG : 4326)	
SOLEIL	CUDOS	33	44,3638254 ; -0,1808454	

UCS (RRP)	62
-----------	----

HORIZON	PROFONDEUR (cm)	TEXTURE	COULEUR	TRAITS	COMMENTAIRE
HZ1	0-30	SA	Gris-noir	Absence de trait	
HZ2	30-80	A	Brun	Traits rédoxiques	
HZ3					
HZ4					
HZ5					
HZ6					

CAUSE DE L'ARRÊT	RÉSULTAT	CLASSE GEPPA	NAPPE (cm)	CAS PARTICULIER
Autre contrainte	Non conclusif	Non déterminée	-	-

Rattachement au sondage non humide CUD_SP_0265

PHOTOS	
CONTEXTE	APRÈS SONDAGE
PROFIL DU SONDAGE	
TEXTURES : A : Argileuse / L : Limoneuse / S : Sableux AL : Argilo-limoneuse / AS : Argilo-sableux LA : Limono-argileuse / LS : Limono-sableux SA : Sablo-argileux / SL : Sablo-limoneux SAL : Sablo-argilo-limoneux / ALS : Argilo-limono-sableux LSA : Limono-sablo-argileux / LAS : Limono-argilo-sableux	Classes GEPPA : IVd Va / Vb / Vc / Vd Vlc / Vld Ha / Hb cas particulier autre (autre sol non humide)

LOT	ID_SONDAGE	ID_HABITAT	DATE	OPÉRATEURS
3	CUD_SP_1756	CUD_HABNZH_0202	20240513	Victor RICO ; Hugo BETETA
METEO	COMMUNE	DEPARTEMENT	COORDONNEES GPS (EPSG : 4326)	
SOLEIL	CUDOS	33	44,36356777 ; -0,18173952	

UCS (RRP)	62
-----------	----

HORIZON	PROFONDEUR (cm)	TEXTURE	COULEUR	TRAITS	COMMENTAIRE
HZ1	0-40	S	Gris-noir	Absence de trait	
HZ2	40-80	S	Gris beige	Absence de trait	Hoirzon E
HZ3					
HZ4					
HZ5					
HZ6					

CAUSE DE L'ARRÊT	RÉSULTAT	CLASSE GEPPA	NAPPE (cm)	CAS PARTICULIER
Nappe atteinte	Non humide	autre	70	-

PODZOSOL MEUBLE

PHOTOS	
CONTEXTE	APRÈS SONDAGE
PROFIL DU SONDAGE	
TEXTURES : A : Argileuse / L : Limoneuse / S : Sableux AL : Argilo-limoneuse / AS : Argilo-sableux LA : Limono-argileuse / LS : Limono-sableux SA : Sablo-argileux / SL : Sablo-limoneux SAL : Sablo-argilo-limoneux / ALS : Argilo-limono-sableux LSA : Limono-sablo-argileux / LAS : Limono-argilo-sableux	Classes GEPPA : IVd Va / Vb / Vc / Vd Vlc / Vld Ha / Hb cas particulier autre (autre sol non humide)





LOT	ID_SONDAGE	ID_HABITAT	DATE	OPÉRATEURS
3	CUD_SP_1757	CUD_HABNZH_0113	20240513	Victor RICO ; Hugo BETETA
METEO	COMMUNE	DEPARTEMENT	COORDONNEES GPS (EPSG : 4326)	
SOLEIL	CUDOS	33	44,36325414 ; -0,1814921	

UCS (RRP)	62
-----------	----

HORIZON	PROFONDEUR (cm)	TEXTURE	COULEUR	TRAITS	COMMENTAIRE
HZ1	0-30	S	Gris-noir	Absence de trait	
HZ2	30-40	S	Brun-noir	Absence de trait	bp meuble
HZ3	40-80	S	Brun	Absence de trait	roche mère
HZ4					
HZ5					
HZ6					

CAUSE DE L'ARRÊT	RÉSULTAT	CLASSE GEPPA	NAPPE (cm)	CAS PARTICULIER
Profondeur suffisante atteinte	Non humide	autre	-	-

PODZOSOL MEUBLE

PHOTOS	
CONTEXTE	APRÈS SONDAGE
	
PROFIL DU SONDAGE	
	
TEXTURES : A : Argileuse / L : Limoneuse / S : Sableux AL : Argilo-limoneuse / AS : Argilo-sableux LA : Limono-argileuse / LS : Limono-sableux SA : Sablo-argileux / SL : Sablo-limoneux SAL : Sablo-argilo-limoneux / ALS : Argilo-limono-sableux LSA : Limono-sablo-argileux / LAS : Limono-argilo-sableux	Classes GEPPA : IVd Va / Vb / Vc / Vd Vlc / Vld Ha / Hb cas particulier autre (autre sol non humide)





LOT	ID_SONDAGE	ID_HABITAT	DATE	OPÉRATEURS
3	CUD_SP_1758	CUD_HABNZH_0202	20240513	Victor RICO ; Hugo BETETA
METEO	COMMUNE	DEPARTEMENT	COORDONNEES GPS (EPSG : 4326)	
SOLEIL	CUDOS	33	44,36335985 ; -0,18274636	

UCS (RRP)	62
-----------	----

HORIZON	PROFONDEUR (cm)	TEXTURE	COULEUR	TRAITS	COMMENTAIRE
HZ1	0-45	S	Brun	Absence de trait	
HZ2	45-70	S	Brun-noir	Absence de trait	
HZ3					
HZ4					
HZ5					
HZ6					

CAUSE DE L'ARRÊT	RÉSULTAT	CLASSE GEPPA	NAPPE (cm)	CAS PARTICULIER
Nappe atteinte	Non humide	autre	50	-

BRUNISOL

PHOTOS	
CONTEXTE	APRÈS SONDAGE
	
PROFIL DU SONDAGE	
	
TEXTURES : A : Argileuse / L : Limoneuse / S : Sableux AL : Argilo-limoneuse / AS : Argilo-sableux LA : Limono-argileuse / LS : Limono-sableux SA : Sablo-argileux / SL : Sablo-limoneux SAL : Sablo-argilo-limoneux / ALS : Argilo-limono-sableux LSA : Limono-sablo-argileux / LAS : Limono-argilo-sableux	Classes GEPPA : IVd Va / Vb / Vc / Vd Vlc / Vld Ha / Hb cas particulier autre (autre sol non humide)

LOT	ID_SONDAGE	ID_HABITAT	DATE	OPÉRATEURS
3	CUD_SP_1759	CUD_HABNZH_0202	20240513	Victor RICO ; Hugo BETETA
METEO	COMMUNE	DEPARTEMENT	COORDONNEES GPS (EPSG : 4326)	
SOLEIL	CUDOS	33	44,36393914 ; -0,18024637	

UCS (RRP)	62
-----------	----

HORIZON	PROFONDEUR (cm)	TEXTURE	COULEUR	TRAITS	COMMENTAIRE
HZ1	0-40	S	Gris-marron	Absence de trait	
HZ2	40-60	SA	Gris	Traits rédoxiques	
HZ3					
HZ4					
HZ5					
HZ6					

CAUSE DE L'ARRÊT	RÉSULTAT	CLASSE GEPPA	NAPPE (cm)	CAS PARTICULIER
Autre contrainte	Non conclusif	Non déterminée	-	-

Rattachement au sondage non humide CUD_SP_0265

PHOTOS	
CONTEXTE	APRÈS SONDAGE
PROFIL DU SONDAGE	
TEXTURES : A : Argileuse / L : Limoneuse / S : Sableux AL : Argilo-limoneuse / AS : Argilo-sableux LA : Limono-argileuse / LS : Limono-sableux SA : Sablo-argileux / SL : Sablo-limoneux SAL : Sablo-argilo-limoneux / ALS : Argilo-limono-sableux LSA : Limono-sablo-argileux / LAS : Limono-argilo-sableux	Classes GEPPA : IVd Va / Vb / Vc / Vd Vlc / Vld Ha / Hb cas particulier autre (autre sol non humide)

LOT	ID_SONDAGE	ID_HABITAT	DATE	OPÉRATEURS
3	CUD_SP_1760	CUD_HABNZH_0005	20240513	Victor RICO ; Hugo BETETA
METEO	COMMUNE	DEPARTEMENT	COORDONNEES GPS (EPSG : 4326)	
SOLEIL	CUDOS	33	44,3657496106347 ; -0,178339316424847	

UCS (RRP)	62
-----------	----

HORIZON	PROFONDEUR (cm)	TEXTURE	COULEUR	TRAITS	COMMENTAIRE
HZ1	0-40	S	Gris-noir	Absence de trait	
HZ2	40-75	S	Gris clair	Absence de trait	horizon e
HZ3	75-80	S	Brun-noir	Absence de trait	bp meuble
HZ4					
HZ5					
HZ6					

CAUSE DE L'ARRÊT	RÉSULTAT	CLASSE GEPPA	NAPPE (cm)	CAS PARTICULIER
Profondeur suffisante atteinte	Non humide	autre	80	-

PHOTOS	
CONTEXTE	APRÈS SONDAGE
PROFIL DU SONDAGE	
TEXTURES : A : Argileuse / L : Limoneuse / S : Sableux AL : Argilo-limoneuse / AS : Argilo-sableux LA : Limono-argileuse / LS : Limono-sableux SA : Sablo-argileux / SL : Sablo-limoneux SAL : Sablo-argilo-limoneux / ALS : Argilo-limono-sableux LSA : Limono-sablo-argileux / LAS : Limono-argilo-sableux	Classes GEPPA : IVd Va / Vb / Vc / Vd Vlc / Vld Ha / Hb cas particulier autre (autre sol non humide)





LOT	ID_SONDAGE	ID_HABITAT	DATE	OPÉRATEURS
3	CUD_SP_2183	CUD_HABNZH_0012	20241003	Paul BAJOLLE ; Aline ROSENOW
METEO	COMMUNE	DEPARTEMENT	COORDONNEES GPS (EPSG : 4326)	
Nuageux	CUDOS	33	44,36317605 ; -0,169830324	

UCS (RRP)	60
-----------	----

HORIZON	PROFONDEUR (cm)	TEXTURE	COULEUR	TRAITS	COMMENTAIRE
HZ1	0-90	S	Gris cendreaux	Absence de trait	Horizon E clair
HZ2	90-95	S	Brun-noir	Absence de trait	BP induré
HZ3					
HZ4					
HZ5					
HZ6					

CAUSE DE L'ARRÊT	RÉSULTAT	CLASSE GEPPA	NAPPE (cm)	CAS PARTICULIER
Horizon BP induré atteint	Non humide	autre	-	-

PODZOSOL DURIQUE

PHOTOS	
CONTEXTE	APRÈS SONDAGE
	
PROFIL DU SONDAGE	
	
TEXTURES : A : Argileuse / L : Limoneuse / S : Sableux AL : Argilo-limoneuse / AS : Argilo-sableux LA : Limono-argileuse / LS : Limono-sableux SA : Sablo-argileux / SL : Sablo-limoneux SAL : Sablo-argilo-limoneux / ALS : Argilo-limono-sableux LSA : Limono-sablo-argileux / LAS : Limono-argilo-sableux	Classes GEPPA : IVd Va / Vb / Vc / Vd Vlc / Vld Ha / Hb cas particulier autre (autre sol non humide)

LOT	ID_SONDAGE	ID_HABITAT	DATE	OPÉRATEURS
3	CUD_SP_2184	CUD_HABNZH_0972	20241003	Paul BAJOLLE ; Aline ROSENOW
METEO	COMMUNE	DEPARTEMENT	COORDONNEES GPS (EPSG : 4326)	
Nuageux	CUDOS	33	44,3625539885999 ; -0,169010640451837	

UCS (RRP)	60
-----------	----

HORIZON	PROFONDEUR (cm)	TEXTURE	COULEUR	TRAITS	COMMENTAIRE
HZ1	0-40	S	Noir	Absence de trait	
HZ2	40-90	S	Gris cendreaux	Absence de trait	Horizon E clair
HZ3	90-95	S	Brun-noir	Absence de trait	BP induré
HZ4					
HZ5					
HZ6					

CAUSE DE L'ARRÊT	RÉSULTAT	CLASSE GEPPA	NAPPE (cm)	CAS PARTICULIER
Horizon BP induré atteint	Non humide	autre	-	-

PODZOSOL DURIQUE

PHOTOS	
CONTEXTE	APRÈS SONDAGE
#VALEUR!	#VALEUR!
PROFIL DU SONDAGE	
#VALEUR!	#VALEUR!
TEXTURES : A : Argileuse / L : Limoneuse / S : Sableux AL : Argilo-limoneuse / AS : Argilo-sableux LA : Limono-argileuse / LS : Limono-sableux SA : Sablo-argileux / SL : Sablo-limoneux SAL : Sablo-argilo-limoneux / ALS : Argilo-limono-sableux LSA : Limono-sablo-argileux / LAS : Limono-argilo-sableux	Classes GEPPA : IVd Va / Vb / Vc / Vd Vlc / Vld Ha / Hb cas particulier autre (autre sol non humide)





LOT	ID_SONDAGE	ID_HABITAT	DATE	OPÉRATEURS
3	CUD_SP_2185	CUD_HABNZH_0012	20241003	Paul BAJOLLE ; Aline ROSENOW
METEO	COMMUNE	DEPARTEMENT	COORDONNEES GPS (EPSG : 4326)	
Nuageux	CUDOS	33	44,3619097489043 ; -0,16830325837839	

UCS (RRP)	60
-----------	----

HORIZON	PROFONDEUR (cm)	TEXTURE	COULEUR	TRAITS	COMMENTAIRE
HZ1	0-100	S	Brun-rouille	Absence de trait	BP meuble
HZ2	100-120	S	Beige	Absence de trait	
HZ3					
HZ4					
HZ5					
HZ6					

CAUSE DE L'ARRÊT	RÉSULTAT	CLASSE GEPPA	NAPPE (cm)	CAS PARTICULIER
Profondeur suffisante atteinte	Non humide	autre	-	-

PODZOSOL MEUBLE

PHOTOS	
CONTEXTE	APRÈS SONDAGE
	
PROFIL DU SONDAGE	
	
TEXTURES : A : Argileuse / L : Limoneuse / S : Sableux AL : Argilo-limoneuse / AS : Argilo-sableux LA : Limono-argileuse / LS : Limono-sableux SA : Sablo-argileux / SL : Sablo-limoneux SAL : Sablo-argilo-limoneux / ALS : Argilo-limono-sableux LSA : Limono-sablo-argileux / LAS : Limono-argilo-sableux	Classes GEPPA : IVd Va / Vb / Vc / Vd Vlc / Vld Ha / Hb cas particulier autre (autre sol non humide)





LOT	ID_SONDAGE	ID_HABITAT	DATE	OPÉRATEURS
3	FAR_SP_0218	FAR_HABNZH_0396	20240208	Victor RICO ; Fabien ROUSSEL
METEO	COMMUNE	DEPARTEMENT	COORDONNEES GPS (EPSG : 4326)	
SOLEIL	FARGUES-SUR-OURBISE	47	44.2196305;0.1201636	

UCS (RRP)	57
-----------	----

HORIZON	PROFONDEUR (cm)	TEXTURE	COULEUR	TRAITS	COMMENTAIRE
HZ1	0-15	S	Gris clair	Absence de trait	
HZ2	15-80	S	Beige	Absence de trait	
HZ3	80-120	S	Jaune	Absence de trait	
HZ4					
HZ5					
HZ6					

CAUSE DE L'ARRÊT	RÉSULTAT	CLASSE GEPPA	NAPPE (cm)	CAS PARTICULIER
Profondeur suffisante atteinte	Non humide	autre	-	-

BRUNISOL PODZOLISÉ

PHOTOS	
CONTEXTE	APRÈS SONDAGE
	
PROFIL DU SONDAGE	
	
TEXTURES : A : Argileuse / L : Limoneuse / S : Sableux AL : Argilo-limoneuse / AS : Argilo-sableux LA : Limono-argileuse / LS : Limono-sableux SA : Sablo-argileux / SL : Sablo-limoneux SAL : Sablo-argilo-limoneux / ALS : Argilo-limono-sableux LSA : Limono-sablo-argileux / LAS : Limono-argilo-sableux	Classes GEPPA : IVd Va / Vb / Vc / Vd Vlc / Vld Ha / Hb cas particulier autre (autre sol non humide)




LOT	ID_SONDAGE	ID_HABITAT	DATE	OPÉRATEURS
3	FAR_SP_0219	FAR_HABNZH_0435	20240208	Victor RICO ; Fabien ROUSSEL
METEO	COMMUNE	DEPARTEMENT	COORDONNEES GPS (EPSG : 4326)	
SOLEIL	FARGUES-SUR-OURBISE	47	44.21884666;0.12059289	

UCS (RRP)	57
-----------	----

HORIZON	PROFONDEUR (cm)	TEXTURE	COULEUR	TRAITS	COMMENTAIRE
HZ1	0-35	S	Gris	Absence de trait	
HZ2	35-50	S	Gris clair	Absence de trait	
HZ3	50-110	S	Brun-rouille	Absence de trait	bp meuble
HZ4					
HZ5					
HZ6					

CAUSE DE L'ARRÊT	RÉSULTAT	CLASSE GEPPA	NAPPE (cm)	CAS PARTICULIER
Trop fluant ou bouillant	Non humide	autre	-	-

PODZOSOL MEUBLE

PHOTOS	
CONTEXTE	APRÈS SONDAGE
	
PROFIL DU SONDAGE	
	
TEXTURES : A : Argileuse / L : Limoneuse / S : Sableux AL : Argilo-limoneuse / AS : Argilo-sableux LA : Limono-argileuse / LS : Limono-sableux SA : Sablo-argileux / SL : Sablo-limoneux SAL : Sablo-argilo-limoneux / ALS : Argilo-limono-sableux LSA : Limono-sablo-argileux / LAS : Limono-argilo-sableux	Classes GEPPA : IVd Va / Vb / Vc / Vd Vlc / Vld Ha / Hb cas particulier autre (autre sol non humide)





LOT	ID_SONDAGE	ID_HABITAT	DATE	OPÉRATEURS
3	FAR_SP_0228	FAR_HABNZH_0400	20240208	Victor RICO ; Fabien ROUSSEL
METEO	COMMUNE	DEPARTEMENT	COORDONNEES GPS (EPSG : 4326)	
SOLEIL	FARGUES-SUR-OURBISE	47	44.22030482;0.12008857	

UCS (RRP)	81
-----------	----

HORIZON	PROFONDEUR (cm)	TEXTURE	COULEUR	TRAITS	COMMENTAIRE
HZ1	0-40	S	Gris beige	Absence de trait	
HZ2	40-70	S	Brun	Absence de trait	
HZ3	70-120	S	Blanc	Absence de trait	
HZ4					
HZ5					
HZ6					

CAUSE DE L'ARRÊT	RÉSULTAT	CLASSE GEPPA	NAPPE (cm)	CAS PARTICULIER
Profondeur suffisante atteinte	Non humide	autre	-	-

PODZOSOL MEUBLE

PHOTOS	
CONTEXTE	APRÈS SONDAGE
	
PROFIL DU SONDAGE	
	
TEXTURES : A : Argileuse / L : Limoneuse / S : Sableux AL : Argilo-limoneuse / AS : Argilo-sableux LA : Limono-argileuse / LS : Limono-sableux SA : Sablo-argileux / SL : Sablo-limoneux SAL : Sablo-argilo-limoneux / ALS : Argilo-limono-sableux LSA : Limono-sablo-argileux / LAS : Limono-argilo-sableux	Classes GEPPA : IVd Va / Vb / Vc / Vd Vlc / Vld Ha / Hb cas particulier autre (autre sol non humide)

LOT	ID_SONDAGE	ID_HABITAT	DATE	OPÉRATEURS
3	FAR_SP_0230	FAR_HABNZH_0400	20240208	Étienne VOY ; Paul BAJOLLE
METEO	COMMUNE	DEPARTEMENT	COORDONNEES GPS (EPSG : 4326)	
BEAU	FARGUES-SUR-OURBISE	47	44,22086169 ; 0,11943112	

UCS (RRP)	81
-----------	----

HORIZON	PROFONDEUR (cm)	TEXTURE	COULEUR	TRAITS	COMMENTAIRE
HZ1	0-10	S	Gris	Absence de trait	
HZ2	10-50	S	Ocre	Absence de trait	
HZ3	70-120	S	Brun	Absence de trait	
HZ4					
HZ5					
HZ6					

CAUSE DE L'ARRÊT	RÉSULTAT	CLASSE GEPPA	NAPPE (cm)	CAS PARTICULIER
Profondeur suffisante atteinte	Non humide	autre	-	-

PODZOSOL OCRIQUE

PHOTOS



<p>TEXTURES :</p> <p>A : Argileuse / L : Limoneuse / S : Sableux</p> <p>AL : Argilo-limoneuse / AS : Argilo-sableux</p> <p>LA : Limono-argileuse / LS : Limono-sableux</p> <p>SA : Sablo-argileux / SL : Sablo-limoneux</p> <p>SAL : Sablo-argilo-limoneux / ALS : Argilo-limono-sableux</p> <p>LSA : Limono-sablo-argileux / LAS : Limono-argilo-sableux</p>	<p>Classes GEPPA : IVd</p> <p>Va / Vb / Vc / Vd</p> <p>Vic / Vid</p> <p>Ha / Hb</p>	<p>cas particulier</p> <p>autre (autre sol non humide)</p>
--	--	--

LOT	ID_SONDAGE	ID_HABITAT	DATE	OPÉRATEURS
3	FAR_SP_0231	FAR_HABNZH_0400	20240208	Étienne VOY ; Paul BAJOLLE
METEO	COMMUNE	DEPARTEMENT	COORDONNEES GPS (EPSG : 4326)	
BEAU	FARGUES-SUR-OURBISE	47	44,22004128 ; 0,12046712	


UCS (RRP)	81
-----------	----

HORIZON	PROFONDEUR (cm)	TEXTURE	COULEUR	TRAITS	COMMENTAIRE
HZ1	0-10	S	Gris	Absence de trait	
HZ2	10-70	S	Brun-rouille	Absence de trait	
HZ3	70-120	S	Jaune	Absence de trait	
HZ4					
HZ5					
HZ6					

CAUSE DE L'ARRÊT	RÉSULTAT	CLASSE GEPPA	NAPPE (cm)	CAS PARTICULIER
Profondeur suffisante atteinte	Non humide	autre	-	-

PODZOSOL MEUBLE

PHOTOS



<p>TEXTURES :</p> <p>A : Argileuse / L : Limoneuse / S : Sableux</p> <p>AL : Argilo-limoneuse / AS : Argilo-sableux</p> <p>LA : Limono-argileuse / LS : Limono-sableux</p> <p>SA : Sablo-argileux / SL : Sablo-limoneux</p> <p>SAL : Sablo-argilo-limoneux / ALS : Argilo-limono-sableux</p> <p>LSA : Limono-sablo-argileux / LAS : Limono-argilo-sableux</p>	<p>Classes GEPPA : IVd</p> <p>Va / Vb / Vc / Vd</p> <p>Vic / Vid</p> <p>Ha / Hb</p>	<p>cas particulier</p> <p>autre (autre sol non humide)</p>
--	--	--


LOT	ID_SONDAGE	ID_HABITAT	DATE	OPÉRATEURS
3	FAR_SP_0232	FAR_HABNZH_0400	20240107	Étienne VOY; Paul BAJOLLE
METEO	COMMUNE	DEPARTEMENT	COORDONNEES GPS (EPSG : 4326)	
BEAU	FARGUES-SUR-OURBISE	47	44,21923989 ; 0,12078068	

UCS (RRP)	81
-----------	----

HORIZON	PROFONDEUR (cm)	TEXTURE	COULEUR	TRAITS	COMMENTAIRE
HZ1	0-10	S	Gris	Absence de trait	
HZ2	10-30	S	Beige	Absence de trait	
HZ3	30-50	S	Brun-rouille	Absence de trait	
HZ4	50-100	S	Ocre	Absence de trait	
HZ5	100-120	S	Jaune	Absence de trait	
HZ6					

CAUSE DE L'ARRÊT	RÉSULTAT	CLASSE GEPPA	NAPPE (cm)	CAS PARTICULIER
Profondeur suffisante atteinte	Non humide	autre	-	-

PODZOSOL MEUBLE




<p>TEXTURES :</p> <p>A : Argileuse / L : Limoneuse / S : Sableux</p> <p>AL : Argilo-limoneuse / AS : Argilo-sableux</p> <p>LA : Limono-argileuse / LS : Limono-sableux</p> <p>SA : Sablo-argileux / SL : Sablo-limoneux</p> <p>SAL : Sablo-argilo-limoneux / ALS : Argilo-limono-sableux</p> <p>LSA : Limono-sablo-argileux / LAS : Limono-argilo-sableux</p>	<p>Classes GEPPA : IVd</p> <p>Va / Vb / Vc / Vd</p> <p>Vic / Vid</p> <p>Ha / Hb</p> <p>cas particulier</p> <p>autre (autre sol non humide)</p>
---	--

LOT	ID_SONDAGE	ID_HABITAT	DATE	OPÉRATEURS
3	FAR_SP_0233	FAR_HABNZH_0403	20240208	Victor Rico ; Fabien Roussel
METEO	COMMUNE	DEPARTEMENT	COORDONNEES GPS (EPSG : 4326)	
	FARGUES-SUR-OURBISE	47	44,2166345722;0,1316295179	

UCS (RRP)	81
-----------	----

HORIZON	PROFONDEUR (cm)	TEXTURE	COULEUR	TRAITS	COMMENTAIRE
HZ1	0-20	S	Gris clair	Absence de trait	
HZ2	20-120	S	Beige	Absence de trait	
HZ3					
HZ4					
HZ5					
HZ6					

CAUSE DE L'ARRÊT	RÉSULTAT	CLASSE GEPPA	NAPPE (cm)	CAS PARTICULIER
Profondeur suffisante atteinte	Non humide	autre	-	-



<p>TEXTURES :</p> <p>A : Argileuse / L : Limoneuse / S : Sableux</p> <p>AL : Argilo-limoneuse / AS : Argilo-sableux</p> <p>LA : Limono-argileuse / LS : Limono-sableux</p> <p>SA : Sablo-argileux / SL : Sablo-limoneux</p> <p>SAL : Sablo-argilo-limoneux / ALS : Argilo-limono-sableux</p> <p>LSA : Limono-sablo-argileux / LAS : Limono-argilo-sableux</p>	<p>Classes GEPPA : IVd</p> <p>Va / Vb / Vc / Vd</p> <p>Vic / Vid</p> <p>Ha / Hb</p> <p>cas particulier</p> <p>autre (autre sol non humide)</p>
---	--

LOT	ID_SONDAGE	ID_HABITAT	DATE	OPÉRATEURS
3	FAR_SP_0234	FAR_HABNZH_0403	20240208	Victor RICO ; Fabien ROUSSEL
METEO	COMMUNE	DEPARTEMENT	COORDONNEES GPS (EPSG : 4326)	
SOLEIL	FARGUES-SUR-OURBISE	47	44,2172354503;0,1327348902	

UCS (RRP)	57
-----------	----

HORIZON	PROFONDEUR (cm)	TEXTURE	COULEUR	TRAITS	COMMENTAIRE
HZ1	0-30	S	Gris	Absence de trait	
HZ2	30-80	S	Noir	Absence de trait	bp meuble
HZ3	80-120	S	Gris-noir	Absence de trait	
HZ4					
HZ5					
HZ6					

CAUSE DE L'ARRÊT	RÉSULTAT	CLASSE GEPPA	NAPPE (cm)	CAS PARTICULIER
Profondeur suffisante atteinte	Non conclusif	cas particulier	-	PODZOSOL

PHOTOS	
CONTEXTE	APRÈS SONDAGE
PROFIL DU SONDAGE	
TEXTURES : A : Argileuse / L : Limoneuse / S : Sableux AL : Argilo-limoneuse / AS : Argilo-sableux LA : Limono-argileuse / LS : Limono-sableux SA : Sablo-argileux / SL : Sablo-limoneux SAL : Sablo-argilo-limoneux / ALS : Argilo-limono-sableux LSA : Limono-sablo-argileux / LAS : Limono-argilo-sableux	Classes GEPPA : IVd Va / Vb / Vc / Vd Vlc / Vld Ha / Hb cas particulier autre (autre sol non humide)

LOT	ID_SONDAGE	ID_HABITAT	DATE	OPÉRATEURS
3	FAR_SP_0235	FAR_HABNZH_0403	20240107	Étienne VOY ; Paul BAJOLLE
METEO	COMMUNE	DEPARTEMENT	COORDONNEES GPS (EPSG : 4326)	
BEAU	FARGUES-SUR-OURBISE	47	44,21739168 ; 0,13040912	

UCS (RRP)	81
-----------	----

HORIZON	PROFONDEUR (cm)	TEXTURE	COULEUR	TRAITS	COMMENTAIRE
HZ1	0-20	S	Gris beige	Absence de trait	
HZ2	20-100	S	Brun-noir	Absence de trait	
HZ3	100-120	S	Beige	Absence de trait	
HZ4					
HZ5					
HZ6					

CAUSE DE L'ARRÊT	RÉSULTAT	CLASSE GEPPA	NAPPE (cm)	CAS PARTICULIER
Profondeur suffisante atteinte	Non humide	autre	-	-

PHOTOS	
CONTEXTE	APRÈS SONDAGE
PROFIL DU SONDAGE	
TEXTURES : A : Argileuse / L : Limoneuse / S : Sableux AL : Argilo-limoneuse / AS : Argilo-sableux LA : Limono-argileuse / LS : Limono-sableux SA : Sablo-argileux / SL : Sablo-limoneux SAL : Sablo-argilo-limoneux / ALS : Argilo-limono-sableux LSA : Limono-sablo-argileux / LAS : Limono-argilo-sableux	Classes GEPPA : IVd Va / Vb / Vc / Vd Vlc / Vld Ha / Hb cas particulier autre (autre sol non humide)

LOT	ID_SONDAGE	ID_HABITAT	DATE	OPÉRATEURS
3	FAR_SP_0236	FAR_HABNZH_0414	20240207	Victor RICO ; Fabien ROUSSEL
METEO	COMMUNE	DEPARTEMENT	COORDONNEES GPS (EPSG : 4326)	
SOLEIL	FARGUES-SUR-OURBISE	47	44,2183719663 ; 0,1408079794	

UCS (RRP)	57
-----------	----

HORIZON	PROFONDEUR (cm)	TEXTURE	COULEUR	TRAITS	COMMENTAIRE
HZ1	0-30	S	Gris clair	Absence de trait	
HZ2	30-50	S	Brun-rouille	Absence de trait	
HZ3	50-90	S	Gris	Traits rédoxiques	
HZ4					
HZ5					
HZ6					

CAUSE DE L'ARRÊT	RÉSULTAT	CLASSE GEPPA	NAPPE (cm)	CAS PARTICULIER
Nappe atteinte	Non humide	autre	55	-

PODZOSOL MEUBLE

PHOTOS	
CONTEXTE	APRÈS SONDAGE
PROFIL DU SONDAGE	
TEXTURES : A : Argileuse / L : Limoneuse / S : Sableux AL : Argilo-limoneuse / AS : Argilo-sableux LA : Limono-argileuse / LS : Limono-sableux SA : Sablo-argileux / SL : Sablo-limoneux SAL : Sablo-argilo-limoneux / ALS : Argilo-limono-sableux LSA : Limono-sablo-argileux / LAS : Limono-argilo-sableux	Classes GEPPA : IVd Va / Vb / Vc / Vd Vlc / Vld Ha / Hb cas particulier autre (autre sol non humide)

LOT	ID_SONDAGE	ID_HABITAT	DATE	OPÉRATEURS
3	FAR_SP_0237	FAR_HABNZH_0431	20240207	Victor Rico ; Fabien Roussel
METEO	COMMUNE	DEPARTEMENT	COORDONNEES GPS (EPSG : 4326)	
SOLEIL	FARGUES-SUR-OURBISE	47	44,21834298;0,14218899	

UCS (RRP)	57
-----------	----

HORIZON	PROFONDEUR (cm)	TEXTURE	COULEUR	TRAITS	COMMENTAIRE
HZ1	0-10	S	Gris	Absence de trait	
HZ2	20-50	S	Brun-jaune	Absence de trait	
HZ3	50-80	S	Brun-jaune	Traits rédoxiques	
HZ4	80-120	S	Beige	Traits rédoxiques	
HZ5					
HZ6					

CAUSE DE L'ARRÊT	RÉSULTAT	CLASSE GEPPA	NAPPE (cm)	CAS PARTICULIER
Profondeur suffisante atteinte	Non humide	autre	-	-

PHOTOS	
CONTEXTE	APRÈS SONDAGE
PROFIL DU SONDAGE	
TEXTURES : A : Argileuse / L : Limoneuse / S : Sableux AL : Argilo-limoneuse / AS : Argilo-sableux LA : Limono-argileuse / LS : Limono-sableux SA : Sablo-argileux / SL : Sablo-limoneux SAL : Sablo-argilo-limoneux / ALS : Argilo-limono-sableux LSA : Limono-sablo-argileux / LAS : Limono-argilo-sableux	Classes GEPPA : IVd Va / Vb / Vc / Vd Vlc / Vld Ha / Hb cas particulier autre (autre sol non humide)

LOT	ID_SONDAGE	ID_HABITAT	DATE	OPÉRATEURS
3	FAR_SP_0238	FAR_HABNZH_0429	20240207	Victor Rico ; Fabien Roussel
METEO	COMMUNE	DEPARTEMENT	COORDONNEES GPS (EPSG : 4326)	
SOLEIL	FARGUES-SUR-OURBISE	47	44,21772146;0,14148013	

UCS (RRP)	57
-----------	----

HORIZON	PROFONDEUR (cm)	TEXTURE	COULEUR	TRAITS	COMMENTAIRE
HZ1	0-20	S	Gris clair	Absence de trait	
HZ2	20-70	S	Beige	Absence de trait	
HZ3	70-120	S	Brun	Absence de trait	
HZ4					
HZ5					
HZ6					

CAUSE DE L'ARRÊT	RÉSULTAT	CLASSE GEPPA	NAPPE (cm)	CAS PARTICULIER
Profondeur suffisante atteinte	Non humide	autre	-	-

PHOTOS

CONTEXTE	APRÈS SONDAGE
PROFIL DU SONDAGE	
TEXTURES : A : Argileuse / L : Limoneuse / S : Sableux AL : Argilo-limoneuse / AS : Argilo-sableux LA : Limono-argileuse / LS : Limono-sableux SA : Sablo-argileux / SL : Sablo-limoneux SAL : Sablo-argilo-limoneux / ALS : Argilo-limono-sableux LSA : Limono-sablo-argileux / LAS : Limono-argilo-sableux	Classes GEPPA : IVd Va / Vb / Vc / Vd Vlc / Vld Ha / Hb cas particulier autre (autre sol non humide)

LOT	ID_SONDAGE	ID_HABITAT	DATE	OPÉRATEURS
3	FAR_SP_0239	FAR_HABNZH_0496	20240207	Victor Rico ; Fabien Roussel
METEO	COMMUNE	DEPARTEMENT	COORDONNEES GPS (EPSG : 4326)	
SOLEIL	FARGUES-SUR-OURBISE	47	44,21755441;0,14357369	

UCS (RRP)	58
-----------	----

HORIZON	PROFONDEUR (cm)	TEXTURE	COULEUR	TRAITS	COMMENTAIRE
HZ1	0-15	S	Gris clair	Absence de trait	
HZ2	15-55	S	Gris	Absence de trait	
HZ3	55-90	S	Brun-rouille	Absence de trait	
HZ4	90-120	S	Beige	Absence de trait	
HZ5					
HZ6					

CAUSE DE L'ARRÊT	RÉSULTAT	CLASSE GEPPA	NAPPE (cm)	CAS PARTICULIER
Profondeur suffisante atteinte	Non humide	autre	-	-

PODZOSOL MEUBLE

PHOTOS

CONTEXTE	APRÈS SONDAGE
PROFIL DU SONDAGE	
TEXTURES : A : Argileuse / L : Limoneuse / S : Sableux AL : Argilo-limoneuse / AS : Argilo-sableux LA : Limono-argileuse / LS : Limono-sableux SA : Sablo-argileux / SL : Sablo-limoneux SAL : Sablo-argilo-limoneux / ALS : Argilo-limono-sableux LSA : Limono-sablo-argileux / LAS : Limono-argilo-sableux	Classes GEPPA : IVd Va / Vb / Vc / Vd Vlc / Vld Ha / Hb cas particulier autre (autre sol non humide)

LOT	ID_SONDAGE	ID_HABITAT	DATE	OPÉRATEURS
3	FAR_SP_0240	FAR_HABNZH_0426	20240207	Victor Rico ; Fabien Roussel
METEO	COMMUNE	DEPARTEMENT	COORDONNEES GPS (EPSG : 4326)	
SOLEIL	FARGUES-SUR-OURBISE	47	44,21702819;0,14237341	

UCS (RRP)	58
-----------	----

HORIZON	PROFONDEUR (cm)	TEXTURE	COULEUR	TRAITS	COMMENTAIRE
HZ1	0-20	S	Gris-noir	Absence de trait	
HZ2	20-120	S	Ocre	Absence de trait	Sables Fauves
HZ3					
HZ4					
HZ5					
HZ6					

CAUSE DE L'ARRÊT	RÉSULTAT	CLASSE GEPPA	NAPPE (cm)	CAS PARTICULIER
Profondeur suffisante atteinte	Non humide	autre	-	-





PHOTOS	
CONTEXTE	APRÈS SONDAGE
	
PROFIL DU SONDAGE	
	
TEXTURES : A : Argileuse / L : Limoneuse / S : Sableux AL : Argilo-limoneuse / AS : Argilo-sableux LA : Limono-argileuse / LS : Limono-sableux SA : Sablo-argileux / SL : Sablo-limoneux SAL : Sablo-argilo-limoneux / ALS : Argilo-limono-sableux LSA : Limono-sablo-argileux / LAS : Limono-argilo-sableux	Classes GEPPA : IVd Va / Vb / Vc / Vd Vlc / Vld Ha / Hb cas particulier autre (autre sol non humide)

LOT	ID_SONDAGE	ID_HABITAT	DATE	OPÉRATEURS
3	FAR_SP_0241	FAR_HABNZH_0496	20240207	Victor Rico ; Fabien Roussel
METEO	COMMUNE	DEPARTEMENT	COORDONNEES GPS (EPSG : 4326)	
SOLEIL	FARGUES-SUR-OURBISE	47	44,21708624;0,14420359	

UCS (RRP)	58
-----------	----

HORIZON	PROFONDEUR (cm)	TEXTURE	COULEUR	TRAITS	COMMENTAIRE
HZ1	0-15	S	Gris clair	Absence de trait	
HZ2	15-80	S	Ocre	Absence de trait	Sables Fauves
HZ3	80-120	S	Beige	Absence de trait	
HZ4					
HZ5					
HZ6					

CAUSE DE L'ARRÊT	RÉSULTAT	CLASSE GEPPA	NAPPE (cm)	CAS PARTICULIER
Profondeur suffisante atteinte	Non humide	autre	-	-

PHOTOS	
CONTEXTE	APRÈS SONDAGE
	
PROFIL DU SONDAGE	
	
TEXTURES : A : Argileuse / L : Limoneuse / S : Sableux AL : Argilo-limoneuse / AS : Argilo-sableux LA : Limono-argileuse / LS : Limono-sableux SA : Sablo-argileux / SL : Sablo-limoneux SAL : Sablo-argilo-limoneux / ALS : Argilo-limono-sableux LSA : Limono-sablo-argileux / LAS : Limono-argilo-sableux	Classes GEPPA : IVd Va / Vb / Vc / Vd Vlc / Vld Ha / Hb cas particulier autre (autre sol non humide)

LOT	ID_SONDAGE	ID_HABITAT	DATE	OPÉRATEURS
3	FAR_SP_0242	FAR_HABNZH_0496	20240207	Victor Rico ; Fabien Roussel
METEO	COMMUNE	DEPARTEMENT	COORDONNEES GPS (EPSG : 4326)	
SOLEIL	FARGUES-SUR-OURBISE	47	44,21642231;0,14465138	

UCS (RRP)	58
-----------	----

HORIZON	PROFONDEUR (cm)	TEXTURE	COULEUR	TRAITS	COMMENTAIRE
HZ1	0-20	S	Gris clair	Absence de trait	
HZ2	20-90	S	Ocre	Absence de trait	Sables Fauves
HZ3	90-120	S	Beige	Traits rédoxiques	
HZ4					
HZ5					
HZ6					

CAUSE DE L'ARRÊT	RÉSULTAT	CLASSE GEPPA	NAPPE (cm)	CAS PARTICULIER
Profondeur suffisante atteinte	Non humide	autre	-	-





PHOTOS	
CONTEXTE	APRÈS SONDAGE
	
PROFIL DU SONDAGE	
	
TEXTURES : A : Argileuse / L : Limoneuse / S : Sableux AL : Argilo-limoneuse / AS : Argilo-sableux LA : Limono-argileuse / LS : Limono-sableux SA : Sablo-argileux / SL : Sablo-limoneux SAL : Sablo-argilo-limoneux / ALS : Argilo-limono-sableux LSA : Limono-sablo-argileux / LAS : Limono-argilo-sableux	Classes GEPPA : IVd Va / Vb / Vc / Vd Vlc / Vld Ha / Hb cas particulier autre (autre sol non humide)

LOT	ID_SONDAGE	ID_HABITAT	DATE	OPÉRATEURS
3	FAR_SP_0842	FAR_HABNZH_0417	20240408	Paul BAJOLLE ; Benoît GARAT
METEO	COMMUNE	DEPARTEMENT	COORDONNEES GPS (EPSG : 4326)	
SOLEIL	FARGUES-SUR-OURBISE	47	44,2187359738383 ; 0,151260618639468	

UCS (RRP)	59
-----------	----

HORIZON	PROFONDEUR (cm)	TEXTURE	COULEUR	TRAITS	COMMENTAIRE
HZ1	0-30	S	Gris-noir	Absence de trait	
HZ2	30-80	S	Brun-rouille	Absence de trait	bp meuble
HZ3	80-120	S	Beige	Absence de trait	
HZ4					
HZ5					
HZ6					

CAUSE DE L'ARRÊT	RÉSULTAT	CLASSE GEPPA	NAPPE (cm)	CAS PARTICULIER
Profondeur suffisante atteinte	Non humide	autre	-	-





PHOTOS	
CONTEXTE	APRÈS SONDAGE
	
PROFIL DU SONDAGE	
	
TEXTURES : A : Argileuse / L : Limoneuse / S : Sableux AL : Argilo-limoneuse / AS : Argilo-sableux LA : Limono-argileuse / LS : Limono-sableux SA : Sablo-argileux / SL : Sablo-limoneux SAL : Sablo-argilo-limoneux / ALS : Argilo-limono-sableux LSA : Limono-sablo-argileux / LAS : Limono-argilo-sableux	Classes GEPPA : IVd Va / Vb / Vc / Vd Vlc / Vld Ha / Hb cas particulier autre (autre sol non humide)

LOT	ID_SONDAGE	ID_HABITAT	DATE	OPÉRATEURS
3	FAR_SP_0843	FAR_HABNZH_0417	08042024	Paul BAJOLLE ; Benoît GARAT
METEO	COMMUNE	DEPARTEMENT	COORDONNEES GPS (EPSG : 4326)	
SOLEIL	FARGUES-SUR-OURBISE	47	44,2182112531381 ; 0,151244259940549	

UCS (RRP)	59
-----------	----

HORIZON	PROFONDEUR (cm)	TEXTURE	COULEUR	TRAITS	COMMENTAIRE
HZ1	0-40	S	Gris	Absence de trait	
HZ2	40-50	S	Gris clair	Absence de trait	lessivé
HZ3	50-100	S	Brun	Absence de trait	bp meuble
HZ4	100-120	S	Beige	Absence de trait	
HZ5					
HZ6					

CAUSE DE L'ARRÊT	RÉSULTAT	CLASSE GEPPA	NAPPE (cm)	CAS PARTICULIER
Profondeur suffisante atteinte	Non humide	autre	-	-

PHOTOS	
CONTEXTE	APRÈS SONDAGE
	
PROFIL DU SONDAGE	
	
TEXTURES : A : Argileuse / L : Limoneuse / S : Sableux AL : Argilo-limoneuse / AS : Argilo-sableux LA : Limono-argileuse / LS : Limono-sableux SA : Sablo-argileux / SL : Sablo-limoneux SAL : Sablo-argilo-limoneux / ALS : Argilo-limono-sableux LSA : Limono-sablo-argileux / LAS : Limono-argilo-sableux	Classes GEPPA : IVd Va / Vb / Vc / Vd Vlc / Vld Ha / Hb cas particulier autre (autre sol non humide)

LOT	ID_SONDAGE	ID_HABITAT	DATE	OPÉRATEURS
3	FAR_SP_0844	FAR_HABNZH_0421	08042024	Paul BAJOLLE ; Benoît GARAT
METEO	COMMUNE	DEPARTEMENT	COORDONNEES GPS (EPSG : 4326)	
SOLEIL	FARGUES-SUR-OURBISE	47	44,2183443488003 ; 0,152221387057386	

UCS (RRP)	59
-----------	----

HORIZON	PROFONDEUR (cm)	TEXTURE	COULEUR	TRAITS	COMMENTAIRE
HZ1	0-30	S	Gris	Absence de trait	
HZ2	30-60	S	Brun-rouille	Absence de trait	bp meuble
HZ3	60-80	S	Brun	Absence de trait	
HZ4	80-120	SA	Brun	Absence de trait	
HZ5					
HZ6					

CAUSE DE L'ARRÊT	RÉSULTAT	CLASSE GEPPA	NAPPE (cm)	CAS PARTICULIER
Profondeur suffisante atteinte	Non humide	autre	-	-

PHOTOS	
CONTEXTE	APRÈS SONDAGE
	
PROFIL DU SONDAGE	
	
TEXTURES : A : Argileuse / L : Limoneuse / S : Sableux AL : Argilo-limoneuse / AS : Argilo-sableux LA : Limono-argileuse / LS : Limono-sableux SA : Sablo-argileux / SL : Sablo-limoneux SAL : Sablo-argilo-limoneux / ALS : Argilo-limono-sableux LSA : Limono-sablo-argileux / LAS : Limono-argilo-sableux	Classes GEPPA : IVd Va / Vb / Vc / Vd Vlc / Vld Ha / Hb cas particulier autre (autre sol non humide)

LOT	ID_SONDAGE	ID_HABITAT	DATE	OPÉRATEURS
3	FAR_SP_0845	FAR_HABNZH_0421	08042024	Paul BAJOLLE ; Benoît GARAT
METEO	COMMUNE	DEPARTEMENT	COORDONNEES GPS (EPSG : 4326)	
SOLEIL	FARGUES-SUR-OURBISE	47	44,218398569251 ; 0,153748529485242	

UCS (RRP)	59
-----------	----

HORIZON	PROFONDEUR (cm)	TEXTURE	COULEUR	TRAITS	COMMENTAIRE
HZ1	0-20	S	Gris	Absence de trait	
HZ2	20-40	S	Beige	Absence de trait	
HZ3	40-70	S	Orange	Absence de trait	
HZ4	70-120	S	Beige	Absence de trait	
HZ5					
HZ6					

CAUSE DE L'ARRÊT	RÉSULTAT	CLASSE GEPPA	NAPPE (cm)	CAS PARTICULIER
Profondeur suffisante atteinte	Non humide	autre	-	-

PHOTOS	
CONTEXTE	APRÈS SONDAGE
PROFIL DU SONDAGE	
TEXTURES : A : Argileuse / L : Limoneuse / S : Sableux AL : Argilo-limoneuse / AS : Argilo-sableux LA : Limono-argileuse / LS : Limono-sableux SA : Sablo-argileux / SL : Sablo-limoneux SAL : Sablo-argilo-limoneux / ALS : Argilo-limono-sableux LSA : Limono-sablo-argileux / LAS : Limono-argilo-sableux	Classes GEPPA : IVd Va / Vb / Vc / Vd Vlc / Vld Ha / Hb cas particulier autre (autre sol non humide)

LOT	ID_SONDAGE	ID_HABITAT	DATE	OPÉRATEURS
3	FAR_SP_0846	FAR_HABNZH_0421	08042024	Paul BAJOLLE ; Benoît GARAT
METEO	COMMUNE	DEPARTEMENT	COORDONNEES GPS (EPSG : 4326)	
SOLEIL	FARGUES-SUR-OURBISE	47	44,2178071773249 ; 0,154240083226123	

UCS (RRP)	59
-----------	----

HORIZON	PROFONDEUR (cm)	TEXTURE	COULEUR	TRAITS	COMMENTAIRE
HZ1	0-20	S	Gris-noir	Absence de trait	
HZ2	20-30	S	Beige	Absence de trait	
HZ3	30-90	S	Brun-jaune	Absence de trait	
HZ4					
HZ5					
HZ6					

CAUSE DE L'ARRÊT	RÉSULTAT	CLASSE GEPPA	NAPPE (cm)	CAS PARTICULIER
Trop compact	Non humide	autre	-	-

PHOTOS	
CONTEXTE	APRÈS SONDAGE
PROFIL DU SONDAGE	
TEXTURES : A : Argileuse / L : Limoneuse / S : Sableux AL : Argilo-limoneuse / AS : Argilo-sableux LA : Limono-argileuse / LS : Limono-sableux SA : Sablo-argileux / SL : Sablo-limoneux SAL : Sablo-argilo-limoneux / ALS : Argilo-limono-sableux LSA : Limono-sablo-argileux / LAS : Limono-argilo-sableux	Classes GEPPA : IVd Va / Vb / Vc / Vd Vlc / Vld Ha / Hb cas particulier autre (autre sol non humide)

LOT	ID_SONDAGE	ID_HABITAT	DATE	OPÉRATEURS
3	FAR_SP_0847	FAR_HABNZH_0421	08042024	Paul BAJOLLE ; Benoît GARAT
METEO	COMMUNE	DEPARTEMENT	COORDONNEES GPS (EPSG : 4326)	
SOLEIL	FARGUES-SUR-OURBISE	47	44,2177329438529 ; 0,152647331278314	

UCS (RRP)	59
-----------	----

HORIZON	PROFONDEUR (cm)	TEXTURE	COULEUR	TRAITS	COMMENTAIRE
HZ1	0-10	S	Gris	Absence de trait	
HZ2	10-50	S	Brun-rouille	Absence de trait	bp meuble
HZ3	50-120	S	Beige	Absence de trait	
HZ4					
HZ5					
HZ6					

CAUSE DE L'ARRÊT	RÉSULTAT	CLASSE GEPPA	NAPPE (cm)	CAS PARTICULIER
Profondeur suffisante atteinte	Non humide	autre	-	-

PHOTOS	
CONTEXTE	APRÈS SONDAGE
	
PROFIL DU SONDAGE	
	
TEXTURES : A : Argileuse / L : Limoneuse / S : Sableux AL : Argilo-limoneuse / AS : Argilo-sableux LA : Limono-argileuse / LS : Limono-sableux SA : Sablo-argileux / SL : Sablo-limoneux SAL : Sablo-argilo-limoneux / ALS : Argilo-limono-sableux LSA : Limono-sablo-argileux / LAS : Limono-argilo-sableux	Classes GEPPA : IVd Va / Vb / Vc / Vd Vlc / Vld Ha / Hb cas particulier autre (autre sol non humide)

LOT	ID_SONDAGE	ID_HABITAT	DATE	OPÉRATEURS
3	FAR_SP_0848	FAR_HABNZH_0421	08042024	Paul BAJOLLE ; Benoît GARAT
METEO	COMMUNE	DEPARTEMENT	COORDONNEES GPS (EPSG : 4326)	
SOLEIL	FARGUES-SUR-OURBISE	47	44,2174388043204 ; 0,151690099512465	

UCS (RRP)	59
-----------	----

HORIZON	PROFONDEUR (cm)	TEXTURE	COULEUR	TRAITS	COMMENTAIRE
HZ1	0-05	S	Gris	Absence de trait	
HZ2	05-60	S	Beige	Absence de trait	
HZ3	60-70	LS	Brun	Absence de trait	
HZ4	70-120	A	Gris	Absence de trait	et calcaire (Marne)
HZ5					
HZ6					

CAUSE DE L'ARRÊT	RÉSULTAT	CLASSE GEPPA	NAPPE (cm)	CAS PARTICULIER
Profondeur suffisante atteinte	Non humide	autre	-	-

PHOTOS	
CONTEXTE	APRÈS SONDAGE
	
PROFIL DU SONDAGE	
	
TEXTURES : A : Argileuse / L : Limoneuse / S : Sableux AL : Argilo-limoneuse / AS : Argilo-sableux LA : Limono-argileuse / LS : Limono-sableux SA : Sablo-argileux / SL : Sablo-limoneux SAL : Sablo-argilo-limoneux / ALS : Argilo-limono-sableux LSA : Limono-sablo-argileux / LAS : Limono-argilo-sableux	Classes GEPPA : IVd Va / Vb / Vc / Vd Vlc / Vld Ha / Hb cas particulier autre (autre sol non humide)

LOT	ID_SONDAGE	ID_HABITAT	DATE	OPÉRATEURS
3	FAR_SP_0849	FAR_HABNZH_0421	08042024	Paul BAJOLLE ; Benoît GARAT
METEO	COMMUNE	DEPARTEMENT	COORDONNEES GPS (EPSG : 4326)	
SOLEIL	FARGUES-SUR-OURBISE	47	44,217119973525 ; 0,15353828892215	

UCS (RRP)	59
-----------	----

HORIZON	PROFONDEUR (cm)	TEXTURE	COULEUR	TRAITS	COMMENTAIRE
HZ1	0-40	SL	Brun	Absence de trait	
HZ2	40-100	LS	Brun-jaune	Absence de trait	
HZ3	90-100	S	Beige	Absence de trait	
HZ4	100-120	AS	Gris clair	Absence de trait	marné ?
HZ5					
HZ6					

CAUSE DE L'ARRÊT	RÉSULTAT	CLASSE GEPPA	NAPPE (cm)	CAS PARTICULIER
Profondeur suffisante atteinte	Non humide	autre	-	-

PHOTOS	
CONTEXTE	APRÈS SONDAGE
	
PROFIL DU SONDAGE	
	
TEXTURES : A : Argileuse / L : Limoneuse / S : Sableux AL : Argilo-limoneuse / AS : Argilo-sableux LA : Limono-argileuse / LS : Limono-sableux SA : Sablo-argileux / SL : Sablo-limoneux SAL : Sablo-argilo-limoneux / ALS : Argilo-limono-sableux LSA : Limono-sablo-argileux / LAS : Limono-argilo-sableux	Classes GEPPA : IVd Va / Vb / Vc / Vd Vlc / Vld Ha / Hb cas particulier autre (autre sol non humide)

LOT	ID_SONDAGE	ID_HABITAT	DATE	OPÉRATEURS
3	FAR_SP_0850	FAR_HABNZH_0421	08042024	Paul BAJOLLE ; Benoît GARAT
METEO	COMMUNE	DEPARTEMENT	COORDONNEES GPS (EPSG : 4326)	
SOLEIL	FARGUES-SUR-OURBISE	47	44,2167824524593 ; 0,152294077345067	

UCS (RRP)	59
-----------	----

HORIZON	PROFONDEUR (cm)	TEXTURE	COULEUR	TRAITS	COMMENTAIRE
HZ1	0-10	S	Gris	Absence de trait	
HZ2	10-20	S	Brun	Absence de trait	
HZ3	20-70	S	Brun-jaune	Absence de trait	sable limoneux aliotisé
HZ4	70-90	AS	Blanc	Absence de trait	
HZ5	90-120	A	Blanc	Traits rédoxiques	calcaire
HZ6					

CAUSE DE L'ARRÊT	RÉSULTAT	CLASSE GEPPA	NAPPE (cm)	CAS PARTICULIER
Profondeur suffisante atteinte	Non humide	autre	-	-

PHOTOS	
CONTEXTE	APRÈS SONDAGE
	
PROFIL DU SONDAGE	
	
TEXTURES : A : Argileuse / L : Limoneuse / S : Sableux AL : Argilo-limoneuse / AS : Argilo-sableux LA : Limono-argileuse / LS : Limono-sableux SA : Sablo-argileux / SL : Sablo-limoneux SAL : Sablo-argilo-limoneux / ALS : Argilo-limono-sableux LSA : Limono-sablo-argileux / LAS : Limono-argilo-sableux	Classes GEPPA : IVd Va / Vb / Vc / Vd Vlc / Vld Ha / Hb cas particulier autre (autre sol non humide)

LOT	ID_SONDAGE	ID_HABITAT	DATE	OPÉRATEURS
3	FAR_SP_0851	FAR_HABNZH_0421	08042024	Paul BAJOLLE ; Benoît GARAT
METEO	COMMUNE	DEPARTEMENT	COORDONNEES GPS (EPSG : 4326)	
SOLEIL	FARGUES-SUR-OURBISE	47	44,2163370512505 ; 0,153004561150436	


UCS (RRP)	59
-----------	----

HORIZON	PROFONDEUR (cm)	TEXTURE	COULEUR	TRAITS	COMMENTAIRE
HZ1	0-10	S	Gris-noir	Absence de trait	
HZ2	10-60	S	Brun-jaune	Absence de trait	
HZ3	60-65	S	Brun-rouille	Absence de trait	Bp meuble
HZ4	60-70	S	Gris	Absence de trait	calcaire
HZ5					
HZ6					

CAUSE DE L'ARRÊT	RÉSULTAT	CLASSE GEPPA	NAPPE (cm)	CAS PARTICULIER
Trop compact	Non humide	autre	-	-

podzsol meuble sur calcaire

PHOTOS



PROFIL DU SONDAGE



<p>TEXTURES :</p> <p>A : Argileuse / L : Limoneuse / S : Sableux</p> <p>AL : Argilo-limoneuse / AS : Argilo-sableux</p> <p>LA : Limono-argileuse / LS : Limono-sableux</p> <p>SA : Sablo-argileux / SL : Sablo-limoneux</p> <p>SAL : Sablo-argilo-limoneux / ALS : Argilo-limono-sableux</p> <p>LSA : Limono-sablo-argileux / LAS : Limono-argilo-sableux</p>	<p>Classes GEPPA : IVd</p> <p>Va / Vb / Vc / Vd</p> <p>Vic / Vid</p> <p>Ha / Hb</p>	<p>cas particulier</p> <p>autre (autre sol non humide)</p>
--	--	--


LOT	ID_SONDAGE	ID_HABITAT	DATE	OPÉRATEURS
3	FAR_SP_0852	FAR_HABNZH_0421	08042024	Paul BAJOLLE ; Benoît GARAT
METEO	COMMUNE	DEPARTEMENT	COORDONNEES GPS (EPSG : 4326)	
SOLEIL	FARGUES-SUR-OURBISE	47	44,2178194774646 ; 0,154697984354355	

UCS (RRP)	59
-----------	----

HORIZON	PROFONDEUR (cm)	TEXTURE	COULEUR	TRAITS	COMMENTAIRE
HZ1	0-05	S	Gris	Absence de trait	
HZ2	05-60	S	Brun-jaune	Absence de trait	
HZ3	60-120	A	Blanc	Absence de trait	et calcaire
HZ4					
HZ5					
HZ6					

CAUSE DE L'ARRÊT	RÉSULTAT	CLASSE GEPPA	NAPPE (cm)	CAS PARTICULIER
Profondeur suffisante atteinte	Non humide	autre	-	-

PHOTOS



PROFIL DU SONDAGE



<p>TEXTURES :</p> <p>A : Argileuse / L : Limoneuse / S : Sableux</p> <p>AL : Argilo-limoneuse / AS : Argilo-sableux</p> <p>LA : Limono-argileuse / LS : Limono-sableux</p> <p>SA : Sablo-argileux / SL : Sablo-limoneux</p> <p>SAL : Sablo-argilo-limoneux / ALS : Argilo-limono-sableux</p> <p>LSA : Limono-sablo-argileux / LAS : Limono-argilo-sableux</p>	<p>Classes GEPPA : IVd</p> <p>Va / Vb / Vc / Vd</p> <p>Vic / Vid</p> <p>Ha / Hb</p>	<p>cas particulier</p> <p>autre (autre sol non humide)</p>
--	--	--

LOT	ID_SONDAGE	ID_HABITAT	DATE	OPÉRATEURS
3	FAR_SP_0853	FAR_HABNZH_0421	08042024	Paul BAJOLLE ; Benoît GARAT
METEO	COMMUNE	DEPARTEMENT	COORDONNEES GPS (EPSG : 4326)	
SOLEIL	FARGUES-SUR-OURBISE	47	44,2173309351245 ; 0,1560582648563	

UCS (RRP)	59
-----------	----

HORIZON	PROFONDEUR (cm)	TEXTURE	COULEUR	TRAITS	COMMENTAIRE
HZ1	0-05	S	Gris	Absence de trait	
HZ2	05-90	S	Brun	Absence de trait	couleur marron
HZ3	90-120	S	Beige	Absence de trait	
HZ4					
HZ5					
HZ6					

CAUSE DE L'ARRÊT	RÉSULTAT	CLASSE GEPPA	NAPPE (cm)	CAS PARTICULIER
Profondeur suffisante atteinte	Non humide	autre	-	-

PHOTOS	
CONTEXTE	APRÈS SONDAGE
PROFIL DU SONDAGE	
TEXTURES : A : Argileuse / L : Limoneuse / S : Sableux AL : Argilo-limoneuse / AS : Argilo-sableux LA : Limono-argileuse / LS : Limono-sableux SA : Sablo-argileux / SL : Sablo-limoneux SAL : Sablo-argilo-limoneux / ALS : Argilo-limono-sableux LSA : Limono-sablo-argileux / LAS : Limono-argilo-sableux	Classes GEPPA : IVd Va / Vb / Vc / Vd Vlc / Vld Ha / Hb cas particulier autre (autre sol non humide)

LOT	ID_SONDAGE	ID_HABITAT	DATE	OPÉRATEURS
3	FAR_SP_0854	FAR_HABNZH_0421	08042024	Paul BAJOLLE ; Benoît GARAT
METEO	COMMUNE	DEPARTEMENT	COORDONNEES GPS (EPSG : 4326)	
SOLEIL	FARGUES-SUR-OURBISE	47	44,2171475911935 ; 0,154511876326589	

UCS (RRP)	59
-----------	----

HORIZON	PROFONDEUR (cm)	TEXTURE	COULEUR	TRAITS	COMMENTAIRE
HZ1	0-05	S	Gris	Absence de trait	
HZ2	05-40	S	Gris-marron	Absence de trait	
HZ3	40-70	S	Beige	Absence de trait	
HZ4	70-120	S	Blanc	Absence de trait	
HZ5					
HZ6					

CAUSE DE L'ARRÊT	RÉSULTAT	CLASSE GEPPA	NAPPE (cm)	CAS PARTICULIER
Profondeur suffisante atteinte	Non humide	autre	-	-

PHOTOS	
CONTEXTE	APRÈS SONDAGE
PROFIL DU SONDAGE	
TEXTURES : A : Argileuse / L : Limoneuse / S : Sableux AL : Argilo-limoneuse / AS : Argilo-sableux LA : Limono-argileuse / LS : Limono-sableux SA : Sablo-argileux / SL : Sablo-limoneux SAL : Sablo-argilo-limoneux / ALS : Argilo-limono-sableux LSA : Limono-sablo-argileux / LAS : Limono-argilo-sableux	Classes GEPPA : IVd Va / Vb / Vc / Vd Vlc / Vld Ha / Hb cas particulier autre (autre sol non humide)

LOT	ID_SONDAGE	ID_HABITAT	DATE	OPÉRATEURS
3	FAR_SP_0855	FAR_HABNZH_0421	08042024	Paul BAJOLLE ; Benoît GARAT
METEO	COMMUNE	DEPARTEMENT	COORDONNEES GPS (EPSG : 4326)	
SOLEIL	FARGUES-SUR-OURBISE	47	44,2163440863733 ; 0,153686693358181	

UCS (RRP)	59
-----------	----

HORIZON	PROFONDEUR (cm)	TEXTURE	COULEUR	TRAITS	COMMENTAIRE
HZ1	0-10	S	Gris-noir	Absence de trait	
HZ2	10-65	S	Brun-jaune	Absence de trait	
HZ3	65-80	SL	Brun-rouille	Absence de trait	sable limoneux aliotisé
HZ4	80-110	AS	Gris	Absence de trait	
HZ5					
HZ6					

CAUSE DE L'ARRÊT	RÉSULTAT	CLASSE GEPPA	NAPPE (cm)	CAS PARTICULIER
Trop compact	Non humide	autre	110	-

PHOTOS	
CONTEXTE	APRÈS SONDAGE
PROFIL DU SONDAGE	
<p>TEXTURES :</p> <p>A : Argileuse / L : Limoneuse / S : Sableux</p> <p>AL : Argilo-limoneuse / AS : Argilo-sableux</p> <p>LA : Limono-argileuse / LS : Limono-sableux</p> <p>SA : Sablo-argileux / SL : Sablo-limoneux</p> <p>SAL : Sablo-argilo-limoneux / ALS : Argilo-limono-sableux</p> <p>LSA : Limono-sablo-argileux / LAS : Limono-argilo-sableux</p>	<p>Classes GEPPA : IVd</p> <p>Va / Vb / Vc / Vd</p> <p>Vic / Vid</p> <p>Ha / Hb</p> <p>cas particulier</p> <p>autre (autre sol non humide)</p>

LOT	ID_SONDAGE	ID_HABITAT	DATE	OPÉRATEURS
3	FAR_SP_0856	FAR_HABNZH_0421	08042024	Paul BAJOLLE ; Benoît GARAT
METEO	COMMUNE	DEPARTEMENT	COORDONNEES GPS (EPSG : 4326)	
SOLEIL	FARGUES-SUR-OURBISE	47	44,2165357756678 ; 0,155169122552674	

UCS (RRP)	59
-----------	----

HORIZON	PROFONDEUR (cm)	TEXTURE	COULEUR	TRAITS	COMMENTAIRE
HZ1	0-05	S	Gris-marron	Absence de trait	
HZ2	05-60	LS	Brun	Absence de trait	
HZ3	60-90	AS	Beige	Absence de trait	
HZ4	90-120	A	Blanc	Absence de trait	argile calcaire (marne) beige blanc
HZ5					
HZ6					

CAUSE DE L'ARRÊT	RÉSULTAT	CLASSE GEPPA	NAPPE (cm)	CAS PARTICULIER
Profondeur suffisante atteinte	Non humide	autre	-	-

PHOTOS	
CONTEXTE	APRÈS SONDAGE
PROFIL DU SONDAGE	
<p>TEXTURES :</p> <p>A : Argileuse / L : Limoneuse / S : Sableux</p> <p>AL : Argilo-limoneuse / AS : Argilo-sableux</p> <p>LA : Limono-argileuse / LS : Limono-sableux</p> <p>SA : Sablo-argileux / SL : Sablo-limoneux</p> <p>SAL : Sablo-argilo-limoneux / ALS : Argilo-limono-sableux</p> <p>LSA : Limono-sablo-argileux / LAS : Limono-argilo-sableux</p>	<p>Classes GEPPA : IVd</p> <p>Va / Vb / Vc / Vd</p> <p>Vic / Vid</p> <p>Ha / Hb</p> <p>cas particulier</p> <p>autre (autre sol non humide)</p>

LOT	ID_SONDAGE	ID_HABITAT	DATE	OPÉRATEURS
3	FAR_SP_0857	FAR_HABNZH_0421	08042024	Paul BAJOLLE ; Benoît GARAT
METEO	COMMUNE	DEPARTEMENT	COORDONNEES GPS (EPSG : 4326)	
SOLEIL	FARGUES-SUR-OURBISE	47	44,2168994538373 ; 0,155723082840844	

UCS (RRP)	59
-----------	----

HORIZON	PROFONDEUR (cm)	TEXTURE	COULEUR	TRAITS	COMMENTAIRE
HZ1	0-20	S	Gris	Absence de trait	
HZ2	20-50	S	Orange	Absence de trait	couleur marron roux
HZ3	50-100	S	Beige	Absence de trait	
HZ4	100-120	LS	Absence	Absence de trait	couleur beige/ orange
HZ5					
HZ6					

CAUSE DE L'ARRÊT	RÉSULTAT	CLASSE GEPPA	NAPPE (cm)	CAS PARTICULIER
Profondeur suffisante atteinte	Non humide	autre	-	-





PHOTOS	
CONTEXTE	APRÈS SONDAGE
	
PROFIL DU SONDAGE	
	
TEXTURES : A : Argileuse / L : Limoneuse / S : Sableux AL : Argilo-limoneuse / AS : Argilo-sableux LA : Limono-argileuse / LS : Limono-sableux SA : Sablo-argileux / SL : Sablo-limoneux SAL : Sablo-argilo-limoneux / ALS : Argilo-limono-sableux LSA : Limono-sablo-argileux / LAS : Limono-argilo-sableux	Classes GEPPA : IVd Va / Vb / Vc / Vd Vlc / Vld Ha / Hb cas particulier autre (autre sol non humide)

LOT	ID_SONDAGE	ID_HABITAT	DATE	OPÉRATEURS
3	FAR_SP_0858	FAR_HABNZH_0421	20240408	Paul BAJOLLE ; Benoît GARAT
METEO	COMMUNE	DEPARTEMENT	COORDONNEES GPS (EPSG : 4326)	
SOLEIL	FARGUES-SUR-OURBISE	47	44,2169013229816 ; 0,156961021142029	

UCS (RRP)	59
-----------	----

HORIZON	PROFONDEUR (cm)	TEXTURE	COULEUR	TRAITS	COMMENTAIRE
HZ1	0-20	S	Gris	Absence de trait	
HZ2	20-70	S	Brun	Absence de trait	
HZ3	70-110	S	Beige	Absence de trait	
HZ4					
HZ5					
HZ6					

CAUSE DE L'ARRÊT	RÉSULTAT	CLASSE GEPPA	NAPPE (cm)	CAS PARTICULIER
Profondeur suffisante atteinte	Non humide	autre	-	-

PHOTOS	
CONTEXTE	APRÈS SONDAGE
	
PROFIL DU SONDAGE	
	
TEXTURES : A : Argileuse / L : Limoneuse / S : Sableux AL : Argilo-limoneuse / AS : Argilo-sableux LA : Limono-argileuse / LS : Limono-sableux SA : Sablo-argileux / SL : Sablo-limoneux SAL : Sablo-argilo-limoneux / ALS : Argilo-limono-sableux LSA : Limono-sablo-argileux / LAS : Limono-argilo-sableux	Classes GEPPA : IVd Va / Vb / Vc / Vd Vlc / Vld Ha / Hb cas particulier autre (autre sol non humide)

LOT	ID_SONDAGE	ID_HABITAT	DATE	OPÉRATEURS
3	FAR_SP_0859	FAR_HABNZH_0421	08042024	Paul BAJOLLE ; Benoît GARAT
METEO	COMMUNE	DEPARTEMENT	COORDONNEES GPS (EPSG : 4326)	
SOLEIL	FARGUES-SUR-OURBISE	47	44,2165346571579 ; 0,156593981895358	

UCS (RRP)	59
-----------	----

HORIZON	PROFONDEUR (cm)	TEXTURE	COULEUR	TRAITS	COMMENTAIRE
HZ1	0-05	S	Gris	Absence de trait	
HZ2	05-50	S	Brun	Absence de trait	couleur marron
HZ3	50-110	S	Beige	Absence de trait	
HZ4	100-120	AS	Ocre	Traits rédoxiques	
HZ5					
HZ6					

CAUSE DE L'ARRÊT	RÉSULTAT	CLASSE GEPPA	NAPPE (cm)	CAS PARTICULIER
Profondeur suffisante atteinte	Non humide	autre	-	-




<p>TEXTURES :</p> <p>A : Argileuse / L : Limoneuse / S : Sableux</p> <p>AL : Argilo-limoneuse / AS : Argilo-sableux</p> <p>LA : Limono-argileuse / LS : Limono-sableux</p> <p>SA : Sablo-argileux / SL : Sablo-limoneux</p> <p>SAL : Sablo-argilo-limoneux / ALS : Argilo-limono-sableux</p> <p>LSA : Limono-sablo-argileux / LAS : Limono-argilo-sableux</p>	<p>Classes GEPPA : IVd</p> <p>Va / Vb / Vc / Vd</p> <p>Vlc / Vld</p> <p>Ha / Hb</p> <p>cas particulier autre (autre sol non humide)</p>
--	--

LOT	ID_SONDAGE	ID_HABITAT	DATE	OPÉRATEURS
3	FAR_SP_0860	FAR_HABNZH_0421	08042024	Paul BAJOLLE ; Benoît GARAT
METEO	COMMUNE	DEPARTEMENT	COORDONNEES GPS (EPSG : 4326)	
SOLEIL	FARGUES-SUR-OURBISE	47	44,2165100505004 ; 0,157509218341765	

UCS (RRP)	59
-----------	----

HORIZON	PROFONDEUR (cm)	TEXTURE	COULEUR	TRAITS	COMMENTAIRE
HZ1	0-30	S	Gris	Absence de trait	
HZ2	30-60	S	Brun	Absence de trait	couleur marron
HZ3	60-120	S	Beige	Absence de trait	
HZ4					
HZ5					
HZ6					

CAUSE DE L'ARRÊT	RÉSULTAT	CLASSE GEPPA	NAPPE (cm)	CAS PARTICULIER
Profondeur suffisante atteinte	Non humide	autre	-	-






<p>TEXTURES :</p> <p>A : Argileuse / L : Limoneuse / S : Sableux</p> <p>AL : Argilo-limoneuse / AS : Argilo-sableux</p> <p>LA : Limono-argileuse / LS : Limono-sableux</p> <p>SA : Sablo-argileux / SL : Sablo-limoneux</p> <p>SAL : Sablo-argilo-limoneux / ALS : Argilo-limono-sableux</p> <p>LSA : Limono-sablo-argileux / LAS : Limono-argilo-sableux</p>	<p>Classes GEPPA : IVd</p> <p>Va / Vb / Vc / Vd</p> <p>Vlc / Vld</p> <p>Ha / Hb</p> <p>cas particulier autre (autre sol non humide)</p>
--	--

LOT	ID_SONDAGE	ID_HABITAT	DATE	OPÉRATEURS
3	FAR_SP_0861	FAR_HABNZH_0421	20240408	Yanis CHOUAT ; Lucas RACINE
METEO	COMMUNE	DEPARTEMENT	COORDONNEES GPS (EPSG : 4326)	
SOLEIL	FARGUES-SUR-OURBISE	47	44,2163403932619 ; 0,1582715021974	

UCS (RRP)	59
-----------	----

HORIZON	PROFONDEUR (cm)	TEXTURE	COULEUR	TRAITS	COMMENTAIRE
HZ1	0-20	S	Gris cendreur	Absence de trait	
HZ2	20-50	S	Ocre	Absence de trait	
HZ3	50-100	S	Beige	Absence de trait	
HZ4					
HZ5					
HZ6					

CAUSE DE L'ARRÊT	RÉSULTAT	CLASSE GEPPA	NAPPE (cm)	CAS PARTICULIER
Profondeur suffisante atteinte	Non humide	autre	-	-

PHOTOS	
CONTEXTE	APRÈS SONDAGE
	
PROFIL DU SONDAGE	
	
TEXTURES : A : Argileuse / L : Limoneuse / S : Sableux AL : Argilo-limoneuse / AS : Argilo-sableux LA : Limono-argileuse / LS : Limono-sableux SA : Sablo-argileux / SL : Sablo-limoneux SAL : Sablo-argilo-limoneux / ALS : Argilo-limono-sableux LSA : Limono-sablo-argileux / LAS : Limono-argilo-sableux	Classes GEPPA : IVd Va / Vb / Vc / Vd Vlc / Vld Ha / Hb cas particulier autre (autre sol non humide)

LOT	ID_SONDAGE	ID_HABITAT	DATE	OPÉRATEURS
3	FAR_SP_0862	FAR_HABNZH_0417	08042024	Paul BAJOLLE ; Benoît GARAT
METEO	COMMUNE	DEPARTEMENT	COORDONNEES GPS (EPSG : 4326)	
SOLEIL	FARGUES-SUR-OURBISE	47	44,2184584871234 ; 0,154580010850592	

UCS (RRP)	59
-----------	----

HORIZON	PROFONDEUR (cm)	TEXTURE	COULEUR	TRAITS	COMMENTAIRE
HZ1	0-10	S	Gris	Absence de trait	
HZ2	10-50	S	Beige	Absence de trait	
HZ3	50-80	S	Gris beige	Absence de trait	
HZ4	80-120	S	Gris-marron	Absence de trait	
HZ5					
HZ6					

CAUSE DE L'ARRÊT	RÉSULTAT	CLASSE GEPPA	NAPPE (cm)	CAS PARTICULIER
Profondeur suffisante atteinte	Non humide	autre	-	-

PHOTOS	
CONTEXTE	APRÈS SONDAGE
	
PROFIL DU SONDAGE	
	
TEXTURES : A : Argileuse / L : Limoneuse / S : Sableux AL : Argilo-limoneuse / AS : Argilo-sableux LA : Limono-argileuse / LS : Limono-sableux SA : Sablo-argileux / SL : Sablo-limoneux SAL : Sablo-argilo-limoneux / ALS : Argilo-limono-sableux LSA : Limono-sablo-argileux / LAS : Limono-argilo-sableux	Classes GEPPA : IVd Va / Vb / Vc / Vd Vlc / Vld Ha / Hb cas particulier autre (autre sol non humide)

LOT	ID_SONDAGE	ID_HABITAT	DATE	OPÉRATEURS
3	FAR_SP_0863	FAR_HABNZH_0417	08042024	Paul BAJOLLE ; Benoît GARAT
METEO	COMMUNE	DEPARTEMENT	COORDONNEES GPS (EPSG : 4326)	
SOLEIL	FARGUES-SUR-OURBISE	47	44,218251345807 ; 0,154913430379417	

UCS (RRP)	59
-----------	----

HORIZON	PROFONDEUR (cm)	TEXTURE	COULEUR	TRAITS	COMMENTAIRE
HZ1	0-10	S	Gris	Absence de trait	
HZ2	10-50	S	Beige	Absence de trait	
HZ3	50-90	S	Gris-marron	Absence de trait	
HZ4	90-120	S	Beige	Absence de trait	
HZ5					
HZ6					

CAUSE DE L'ARRÊT	RÉSULTAT	CLASSE GEPPA	NAPPE (cm)	CAS PARTICULIER
Profondeur suffisante atteinte	Non humide	autre	-	-

PHOTOS

CONTEXTE	APRÈS SONDAGE
PROFIL DU SONDAGE	
<p>TEXTURES :</p> <p>A : Argileuse / L : Limoneuse / S : Sableux</p> <p>AL : Argilo-limoneuse / AS : Argilo-sableux</p> <p>LA : Limono-argileuse / LS : Limono-sableux</p> <p>SA : Sablo-argileux / SL : Sablo-limoneux</p> <p>SAL : Sablo-argilo-limoneux / ALS : Argilo-limono-sableux</p> <p>LSA : Limono-sablo-argileux / LAS : Limono-argilo-sableux</p>	<p>Classes GEPPA : IVd</p> <p>Va / Vb / Vc / Vd</p> <p>Vic / Vid</p> <p>Ha / Hb</p> <p>cas particulier autre (autre sol non humide)</p>

LOT	ID_SONDAGE	ID_HABITAT	DATE	OPÉRATEURS
3	FAR_SP_0864	FAR_HABNZH_0417	08042024	Paul BAJOLLE ; Benoît GARAT
METEO	COMMUNE	DEPARTEMENT	COORDONNEES GPS (EPSG : 4326)	
SOLEIL	FARGUES-SUR-OURBISE	47	44,2178088938323 ; 0,155339801782051	

UCS (RRP)	59
-----------	----

HORIZON	PROFONDEUR (cm)	TEXTURE	COULEUR	TRAITS	COMMENTAIRE
HZ1	0-10	S	Gris	Absence de trait	
HZ2	10-110	S	Jaune	Absence de trait	
HZ3	110-120	S	Beige	Traits rédoxiques	
HZ4					
HZ5					
HZ6					

CAUSE DE L'ARRÊT	RÉSULTAT	CLASSE GEPPA	NAPPE (cm)	CAS PARTICULIER
Profondeur suffisante atteinte	Non humide	autre	-	-

PHOTOS

CONTEXTE	APRÈS SONDAGE
PROFIL DU SONDAGE	
<p>TEXTURES :</p> <p>A : Argileuse / L : Limoneuse / S : Sableux</p> <p>AL : Argilo-limoneuse / AS : Argilo-sableux</p> <p>LA : Limono-argileuse / LS : Limono-sableux</p> <p>SA : Sablo-argileux / SL : Sablo-limoneux</p> <p>SAL : Sablo-argilo-limoneux / ALS : Argilo-limono-sableux</p> <p>LSA : Limono-sablo-argileux / LAS : Limono-argilo-sableux</p>	<p>Classes GEPPA : IVd</p> <p>Va / Vb / Vc / Vd</p> <p>Vic / Vid</p> <p>Ha / Hb</p> <p>cas particulier autre (autre sol non humide)</p>

LOT	ID_SONDAGE	ID_HABITAT	DATE	OPÉRATEURS
3	FAR_SP_0865	FAR_HABNZH_0417	08042024	Paul BAJOLLE ; Benoît GARAT
METEO	COMMUNE	DEPARTEMENT	COORDONNEES GPS (EPSG : 4326)	
SOLEIL	FARGUES-SUR-OURBISE	47	44,2178094300855 ; 0,156605550322971	

UCS (RRP)	59
-----------	----

HORIZON	PROFONDEUR (cm)	TEXTURE	COULEUR	TRAITS	COMMENTAIRE
HZ1	0-10	S	Gris	Absence de trait	
HZ2	10-40	S	Brun-jaune	Absence de trait	
HZ3	40-80	S	Beige	Absence de trait	
HZ4	80-120	S	Blanc	Absence de trait	
HZ5					
HZ6					

CAUSE DE L'ARRÊT	RÉSULTAT	CLASSE GEPPA	NAPPE (cm)	CAS PARTICULIER
Profondeur suffisante atteinte	Non humide	autre	-	-

PHOTOS	
CONTEXTE	APRÈS SONDAGE
PROFIL DU SONDAGE	
TEXTURES : A : Argileuse / L : Limoneuse / S : Sableux AL : Argilo-limoneuse / AS : Argilo-sableux LA : Limono-argileuse / LS : Limono-sableux SA : Sablo-argileux / SL : Sablo-limoneux SAL : Sablo-argilo-limoneux / ALS : Argilo-limono-sableux LSA : Limono-sablo-argileux / LAS : Limono-argilo-sableux	Classes GEPPA : IVd Va / Vb / Vc / Vd Vlc / Vld Ha / Hb cas particulier autre (autre sol non humide)

LOT	ID_SONDAGE	ID_HABITAT	DATE	OPÉRATEURS
3	FAR_SP_0866	FAR_HABNZH_0421	08042024	Paul BAJOLLE ; Benoît GARAT
METEO	COMMUNE	DEPARTEMENT	COORDONNEES GPS (EPSG : 4326)	
SOLEIL	FARGUES-SUR-OURBISE	47	44,2173413894099 ; 0,157142330195562	

UCS (RRP)	59
-----------	----

HORIZON	PROFONDEUR (cm)	TEXTURE	COULEUR	TRAITS	COMMENTAIRE
HZ1	0-05	S	Gris	Absence de trait	
HZ2	05-70	S	Orange	Absence de trait	couleur marron
HZ3	70-120	S	Beige	Absence de trait	
HZ4					
HZ5					
HZ6					

CAUSE DE L'ARRÊT	RÉSULTAT	CLASSE GEPPA	NAPPE (cm)	CAS PARTICULIER
Profondeur suffisante atteinte	Non humide	autre	-	-

PHOTOS	
CONTEXTE	APRÈS SONDAGE
PROFIL DU SONDAGE	
TEXTURES : A : Argileuse / L : Limoneuse / S : Sableux AL : Argilo-limoneuse / AS : Argilo-sableux LA : Limono-argileuse / LS : Limono-sableux SA : Sablo-argileux / SL : Sablo-limoneux SAL : Sablo-argilo-limoneux / ALS : Argilo-limono-sableux LSA : Limono-sablo-argileux / LAS : Limono-argilo-sableux	Classes GEPPA : IVd Va / Vb / Vc / Vd Vlc / Vld Ha / Hb cas particulier autre (autre sol non humide)

LOT	ID_SONDAGE	ID_HABITAT	DATE	OPÉRATEURS
3	FAR_SP_0867	FAR_HABNZH_0417	20240408	Yanis CHOUAT ; Lucas RACINE
METEO	COMMUNE	DEPARTEMENT	COORDONNEES GPS (EPSG : 4326)	
SOLEIL	FARGUES-SUR-OURBISE	47	44,2167171671931 ; 0,158303870061857	

UCS (RRP)	59
-----------	----

HORIZON	PROFONDEUR (cm)	TEXTURE	COULEUR	TRAITS	COMMENTAIRE
HZ1	0-20	S	Gris cendreur	Absence de trait	
HZ2	20-70	S	Gris-marron	Absence de trait	alios meuble
HZ3	70-100	S	Beige	Absence de trait	
HZ4					
HZ5					
HZ6					

CAUSE DE L'ARRÊT	RÉSULTAT	CLASSE GEPPA	NAPPE (cm)	CAS PARTICULIER
Profondeur suffisante atteinte	Non humide	autre	-	-

PHOTOS	
CONTEXTE	APRÈS SONDAGE
PROFIL DU SONDAGE	
TEXTURES : A : Argileuse / L : Limoneuse / S : Sableux AL : Argilo-limoneuse / AS : Argilo-sableux LA : Limono-argileuse / LS : Limono-sableux SA : Sablo-argileux / SL : Sablo-limoneux SAL : Sablo-argilo-limoneux / ALS : Argilo-limono-sableux LSA : Limono-sablo-argileux / LAS : Limono-argilo-sableux	Classes GEPPA : IVd Va / Vb / Vc / Vd Vlc / Vld Ha / Hb cas particulier autre (autre sol non humide)

LOT	ID_SONDAGE	ID_HABITAT	DATE	OPÉRATEURS
3	FAR_SP_0868	FAR_HABNZH_0417	20240408	Yanis CHOUAT ; Lucas RACINE
METEO	COMMUNE	DEPARTEMENT	COORDONNEES GPS (EPSG : 4326)	
SOLEIL	FARGUES-SUR-OURBISE	47	44,2174766806265 ; 0,158590191875629	

UCS (RRP)	59
-----------	----

HORIZON	PROFONDEUR (cm)	TEXTURE	COULEUR	TRAITS	COMMENTAIRE
HZ1	0-40	S	Gris-noir	Absence de trait	
HZ2	40-80	S	Brun-noir	Absence de trait	alios meuble
HZ3					
HZ4					
HZ5					
HZ6					

CAUSE DE L'ARRÊT	RÉSULTAT	CLASSE GEPPA	NAPPE (cm)	CAS PARTICULIER
Profondeur suffisante atteinte	Non conclusif	cas particulier	-	PODZOSOL

Rattachement au sondage non humide FAR_SP_0871

PHOTOS	
CONTEXTE	APRÈS SONDAGE
PROFIL DU SONDAGE	
TEXTURES : A : Argileuse / L : Limoneuse / S : Sableux AL : Argilo-limoneuse / AS : Argilo-sableux LA : Limono-argileuse / LS : Limono-sableux SA : Sablo-argileux / SL : Sablo-limoneux SAL : Sablo-argilo-limoneux / ALS : Argilo-limono-sableux LSA : Limono-sablo-argileux / LAS : Limono-argilo-sableux	Classes GEPPA : IVd Va / Vb / Vc / Vd Vlc / Vld Ha / Hb cas particulier autre (autre sol non humide)

LOT	ID_SONDAGE	ID_HABITAT	DATE	OPÉRATEURS
3	FAR_SP_0869	FAR_HABNZH_0417	20240408	Yanis CHOUAT ; Lucas RACINE
METEO	COMMUNE	DEPARTEMENT	COORDONNEES GPS (EPSG : 4326)	
SOLEIL	FARGUES-SUR-OURBISE	47	44,2177031038084 ; 0,159117976830968	

UCS (RRP)	59
-----------	----

HORIZON	PROFONDEUR (cm)	TEXTURE	COULEUR	TRAITS	COMMENTAIRE
HZ1	0-50	S	Gris-noir	Absence de trait	
HZ2	50-80	S	Brun-noir	Absence de trait	alios meuble
HZ3					
HZ4					
HZ5					
HZ6					

CAUSE DE L'ARRÊT	RÉSULTAT	CLASSE GEPPA	NAPPE (cm)	CAS PARTICULIER
Profondeur suffisante atteinte	Non conclusif	cas particulier	-	PODZOSOL

Rattachement au sondage non humide FAR_SP_0871

PHOTOS	
CONTEXTE	APRÈS SONDAGE
PROFIL DU SONDAGE	
TEXTURES : A : Argileuse / L : Limoneuse / S : Sableux AL : Argilo-limoneuse / AS : Argilo-sableux LA : Limono-argileuse / LS : Limono-sableux SA : Sablo-argileux / SL : Sablo-limoneux SAL : Sablo-argilo-limoneux / ALS : Argilo-limono-sableux LSA : Limono-sablo-argileux / LAS : Limono-argilo-sableux	Classes GEPPA : IVd Va / Vb / Vc / Vd Vlc / Vld Ha / Hb cas particulier autre (autre sol non humide)

LOT	ID_SONDAGE	ID_HABITAT	DATE	OPÉRATEURS
3	FAR_SP_0870	FAR_HABNZH_0417	08042024	Paul BAJOLLE ; Benoît GARAT
METEO	COMMUNE	DEPARTEMENT	COORDONNEES GPS (EPSG : 4326)	
SOLEIL	FARGUES-SUR-OURBISE	47	44,2175418029632 ; 0,156065062108821	

UCS (RRP)	59
-----------	----

HORIZON	PROFONDEUR (cm)	TEXTURE	COULEUR	TRAITS	COMMENTAIRE
HZ1	0-10	S	Gris	Absence de trait	
HZ2	10-50	S	Brun	Absence de trait	couleur marron
HZ3	50-120	S	Beige	Absence de trait	
HZ4					
HZ5					
HZ6					

CAUSE DE L'ARRÊT	RÉSULTAT	CLASSE GEPPA	NAPPE (cm)	CAS PARTICULIER
Profondeur suffisante atteinte	Non humide	autre	-	-





PHOTOS	
CONTEXTE	APRÈS SONDAGE
PROFIL DU SONDAGE	
TEXTURES : A : Argileuse / L : Limoneuse / S : Sableux AL : Argilo-limoneuse / AS : Argilo-sableux LA : Limono-argileuse / LS : Limono-sableux SA : Sablo-argileux / SL : Sablo-limoneux SAL : Sablo-argilo-limoneux / ALS : Argilo-limono-sableux LSA : Limono-sablo-argileux / LAS : Limono-argilo-sableux	Classes GEPPA : IVd Va / Vb / Vc / Vd Vlc / Vld Ha / Hb cas particulier autre (autre sol non humide)

LOT	ID_SONDAGE	ID_HABITAT	DATE	OPÉRATEURS
3	FAR_SP_0871	FAR_HABNZH_0417	20240408	Yanis CHOUAT ; Lucas RACINE
METEO	COMMUNE	DEPARTEMENT	COORDONNEES GPS (EPSG : 4326)	
SOLEIL	FARGUES-SUR-OURBISE	47	44,2173008814957 ; 0,158241092817532	

UCS (RRP)	59
-----------	----

HORIZON	PROFONDEUR (cm)	TEXTURE	COULEUR	TRAITS	COMMENTAIRE
HZ1	0-20	S	Gris cendreaux	Absence de trait	
HZ2	20-50	S	Ocre	Absence de trait	
HZ3	50-90	S	Beige	Absence de trait	
HZ4					
HZ5					
HZ6					

CAUSE DE L'ARRÊT	RÉSULTAT	CLASSE GEPPA	NAPPE (cm)	CAS PARTICULIER
Profondeur suffisante atteinte	Non humide	autre	-	-





PHOTOS	
CONTEXTE	APRÈS SONDAGE
	
PROFIL DU SONDAGE	
	
<p>TEXTURES :</p> <ul style="list-style-type: none"> A : Argileuse / L : Limoneuse / S : Sableux AL : Argilo-limoneuse / AS : Argilo-sableux LA : Limono-argileuse / LS : Limono-sableux SA : Sablo-argileux / SL : Sablo-limoneux SAL : Sablo-argilo-limoneux / ALS : Argilo-limono-sableux LSA : Limono-sablo-argileux / LAS : Limono-argilo-sableux 	<p>Classes GEPPA : IVd Va / Vb / Vc / Vd Vlc / Vld Ha / Hb</p> <p>cas particulier autre (autre sol non humide)</p>

LOT	ID_SONDAGE	ID_HABITAT	DATE	OPÉRATEURS
3	FAR_SP_0872	FAR_HABNZH_0421	20240408	Yanis CHOUAT ; Lucas RACINE
METEO	COMMUNE	DEPARTEMENT	COORDONNEES GPS (EPSG : 4326)	
SOLEIL	FARGUES-SUR-OURBISE	47	44,2176707326051 ; 0,159512103505575	

UCS (RRP)	59
-----------	----

HORIZON	PROFONDEUR (cm)	TEXTURE	COULEUR	TRAITS	COMMENTAIRE
HZ1	0-02	S	Gris-noir	Absence de trait	
HZ2	02-40	S	Gris cendreaux	Absence de trait	
HZ3	40-90	S	Brun-noir	Absence de trait	alios meuble
HZ4					
HZ5					
HZ6					

CAUSE DE L'ARRÊT	RÉSULTAT	CLASSE GEPPA	NAPPE (cm)	CAS PARTICULIER
Profondeur suffisante atteinte	Non humide	autre	-	-

PHOTOS	
CONTEXTE	APRÈS SONDAGE
	
PROFIL DU SONDAGE	
	
<p>TEXTURES :</p> <ul style="list-style-type: none"> A : Argileuse / L : Limoneuse / S : Sableux AL : Argilo-limoneuse / AS : Argilo-sableux LA : Limono-argileuse / LS : Limono-sableux SA : Sablo-argileux / SL : Sablo-limoneux SAL : Sablo-argilo-limoneux / ALS : Argilo-limono-sableux LSA : Limono-sablo-argileux / LAS : Limono-argilo-sableux 	<p>Classes GEPPA : IVd Va / Vb / Vc / Vd Vlc / Vld Ha / Hb</p> <p>cas particulier autre (autre sol non humide)</p>

LOT	ID_SONDAGE	ID_HABITAT	DATE	OPÉRATEURS
3	FAR_SP_0873	FAR_HABNZH_0421	20240408	Yanis CHOUAT ; Lucas RACINE
METEO	COMMUNE	DEPARTEMENT	COORDONNEES GPS (EPSG : 4326)	
SOLEIL	FARGUES-SUR-OURBISE	47	44,2174355206211 ; 0,160626037378325	

UCS (RRP)	59
-----------	----

HORIZON	PROFONDEUR (cm)	TEXTURE	COULEUR	TRAITS	COMMENTAIRE
HZ1	0-20	S	Gris-noir	Absence de trait	
HZ2	20-80	S	Ocre	Absence de trait	
HZ3	80-90	S	Beige	Absence de trait	
HZ4					
HZ5					
HZ6					

CAUSE DE L'ARRÊT	RÉSULTAT	CLASSE GEPPA	NAPPE (cm)	CAS PARTICULIER
Profondeur suffisante atteinte	Non humide	autre	-	-





PHOTOS	
CONTEXTE	APRÈS SONDAGE
	
PROFIL DU SONDAGE	
	
TEXTURES : A : Argileuse / L : Limoneuse / S : Sableux AL : Argilo-limoneuse / AS : Argilo-sableux LA : Limono-argileuse / LS : Limono-sableux SA : Sablo-argileux / SL : Sablo-limoneux SAL : Sablo-argilo-limoneux / ALS : Argilo-limono-sableux LSA : Limono-sablo-argileux / LAS : Limono-argilo-sableux	Classes GEPPA : IVd Va / Vb / Vc / Vd Vlc / Vld Ha / Hb cas particulier autre (autre sol non humide)

LOT	ID_SONDAGE	ID_HABITAT	DATE	OPÉRATEURS
3	FAR_SP_0874	FAR_HABNZH_0421	20240408	Yanis CHOUAT ; Lucas RACINE
METEO	COMMUNE	DEPARTEMENT	COORDONNEES GPS (EPSG : 4326)	
	FARGUES-SUR-OURBISE	47	44,2164969598136 ; 0,159122813358595	

UCS (RRP)	59
-----------	----

HORIZON	PROFONDEUR (cm)	TEXTURE	COULEUR	TRAITS	COMMENTAIRE
HZ1	0-20	S	Gris-noir	Absence de trait	
HZ2	20-30	S	Gris cendreaux	Absence de trait	
HZ3	30-90	S	Brun-rouille	Absence de trait	
HZ4					
HZ5					
HZ6					

CAUSE DE L'ARRÊT	RÉSULTAT	CLASSE GEPPA	NAPPE (cm)	CAS PARTICULIER
Profondeur suffisante atteinte	Non humide	autre	-	-





PHOTOS	
CONTEXTE	APRÈS SONDAGE
	
PROFIL DU SONDAGE	
	
TEXTURES : A : Argileuse / L : Limoneuse / S : Sableux AL : Argilo-limoneuse / AS : Argilo-sableux LA : Limono-argileuse / LS : Limono-sableux SA : Sablo-argileux / SL : Sablo-limoneux SAL : Sablo-argilo-limoneux / ALS : Argilo-limono-sableux LSA : Limono-sablo-argileux / LAS : Limono-argilo-sableux	Classes GEPPA : IVd Va / Vb / Vc / Vd Vlc / Vld Ha / Hb cas particulier autre (autre sol non humide)

LOT	ID_SONDAGE	ID_HABITAT	DATE	OPÉRATEURS
3	FAR_SP_0875	FAR_HABNZH_0421	20240408	Yanis CHOUAT ; Lucas RACINE
METEO	COMMUNE	DEPARTEMENT	COORDONNEES GPS (EPSG : 4326)	
SOLEIL	FARGUES-SUR-OURBISE	47	44,2166396537019 ; 0,160802978751066	

UCS (RRP)	59
-----------	----

HORIZON	PROFONDEUR (cm)	TEXTURE	COULEUR	TRAITS	COMMENTAIRE
HZ1	0-20	S	Gris-noir	Absence de trait	
HZ2	20-50	S	Gris cendré	Absence de trait	
HZ3	50-80	S	Brun-noir	Absence de trait	alios meubles
HZ4					
HZ5					
HZ6					

CAUSE DE L'ARRÊT	RÉSULTAT	CLASSE GEPPA	NAPPE (cm)	CAS PARTICULIER
Profondeur suffisante atteinte	Non humide	autre	-	-





PHOTOS	
CONTEXTE	APRÈS SONDAGE
	
PROFIL DU SONDAGE	
	
TEXTURES : A : Argileuse / L : Limoneuse / S : Sableux AL : Argilo-limoneuse / AS : Argilo-sableux LA : Limono-argileuse / LS : Limono-sableux SA : Sablo-argileux / SL : Sablo-limoneux SAL : Sablo-argilo-limoneux / ALS : Argilo-limono-sableux LSA : Limono-sablo-argileux / LAS : Limono-argilo-sableux	Classes GEPPA : IVd Va / Vb / Vc / Vd Vlc / Vld Ha / Hb cas particulier autre (autre sol non humide)

LOT	ID_SONDAGE	ID_HABITAT	DATE	OPÉRATEURS
3	FAR_SP_0876	FAR_HABNZH_0421	20240408	Yanis CHOUAT ; Lucas RACINE
METEO	COMMUNE	DEPARTEMENT	COORDONNEES GPS (EPSG : 4326)	
SOLEIL	FARGUES-SUR-OURBISE	47	44,2159152252663 ; 0,161400272375568	

UCS (RRP)	59
-----------	----

HORIZON	PROFONDEUR (cm)	TEXTURE	COULEUR	TRAITS	COMMENTAIRE
HZ1	0-10	S	Gris cendré	Absence de trait	
HZ2	10-60	S	Ocre	Absence de trait	
HZ3	60-100	S	Beige	Absence de trait	
HZ4					
HZ5					
HZ6					

CAUSE DE L'ARRÊT	RÉSULTAT	CLASSE GEPPA	NAPPE (cm)	CAS PARTICULIER
Profondeur suffisante atteinte	Non humide	autre	-	-

PHOTOS	
CONTEXTE	APRÈS SONDAGE
	
PROFIL DU SONDAGE	
	
TEXTURES : A : Argileuse / L : Limoneuse / S : Sableux AL : Argilo-limoneuse / AS : Argilo-sableux LA : Limono-argileuse / LS : Limono-sableux SA : Sablo-argileux / SL : Sablo-limoneux SAL : Sablo-argilo-limoneux / ALS : Argilo-limono-sableux LSA : Limono-sablo-argileux / LAS : Limono-argilo-sableux	Classes GEPPA : IVd Va / Vb / Vc / Vd Vlc / Vld Ha / Hb cas particulier autre (autre sol non humide)

LOT	ID_SONDAGE	ID_HABITAT	DATE	OPÉRATEURS
3	FAR_SP_0877	FAR_HABNZH_0421	20240408	Yanis CHOUAT ; Lucas RACINE
METEO	COMMUNE	DEPARTEMENT	COORDONNEES GPS (EPSG : 4326)	
SOLEIL	FARGUES-SUR-OURBISE	47	44,2161441349075 ; 0,162682131411386	

UCS (RRP)	59
-----------	----

HORIZON	PROFONDEUR (cm)	TEXTURE	COULEUR	TRAITS	COMMENTAIRE
HZ1	0-20	S	Gris cendreur	Absence de trait	
HZ2	20-90	S	Ocre	Absence de trait	
HZ3					
HZ4					
HZ5					
HZ6					

CAUSE DE L'ARRÊT	RÉSULTAT	CLASSE GEPPA	NAPPE (cm)	CAS PARTICULIER
Profondeur suffisante atteinte	Non humide	autre	-	-

PHOTOS	
CONTEXTE	APRÈS SONDAGE
PROFIL DU SONDAGE	
TEXTURES : A : Argileuse / L : Limoneuse / S : Sableux AL : Argilo-limoneuse / AS : Argilo-sableux LA : Limono-argileuse / LS : Limono-sableux SA : Sablo-argileux / SL : Sablo-limoneux SAL : Sablo-argilo-limoneux / ALS : Argilo-limono-sableux LSA : Limono-sablo-argileux / LAS : Limono-argilo-sableux	Classes GEPPA : IVd Va / Vb / Vc / Vd Vlc / Vld Ha / Hb cas particulier autre (autre sol non humide)

LOT	ID_SONDAGE	ID_HABITAT	DATE	OPÉRATEURS
3	FAR_SP_0878	FAR_HABNZH_0421	20240408	Yanis CHOUAT ; Lucas RACINE
METEO	COMMUNE	DEPARTEMENT	COORDONNEES GPS (EPSG : 4326)	
SOLEIL	FARGUES-SUR-OURBISE	47	44,2154511377006 ; 0,162160345528849	

UCS (RRP)	59
-----------	----

HORIZON	PROFONDEUR (cm)	TEXTURE	COULEUR	TRAITS	COMMENTAIRE
HZ1	0-02	S	Gris-noir	Absence de trait	
HZ2	02-40	S	Gris cendreur	Absence de trait	
HZ3	40-110	S	Brun-noir	Absence de trait	alios meuble
HZ4					
HZ5					
HZ6					

CAUSE DE L'ARRÊT	RÉSULTAT	CLASSE GEPPA	NAPPE (cm)	CAS PARTICULIER
Profondeur suffisante atteinte	Non humide	autre	-	-





PHOTOS	
CONTEXTE	APRÈS SONDAGE
PROFIL DU SONDAGE	
TEXTURES : A : Argileuse / L : Limoneuse / S : Sableux AL : Argilo-limoneuse / AS : Argilo-sableux LA : Limono-argileuse / LS : Limono-sableux SA : Sablo-argileux / SL : Sablo-limoneux SAL : Sablo-argilo-limoneux / ALS : Argilo-limono-sableux LSA : Limono-sablo-argileux / LAS : Limono-argilo-sableux	Classes GEPPA : IVd Va / Vb / Vc / Vd Vlc / Vld Ha / Hb cas particulier autre (autre sol non humide)

LOT	ID_SONDAGE	ID_HABITAT	DATE	OPÉRATEURS
3	FAR_SP_0879	FAR_HABNZH_0421	20240408	Yanis CHOUAT ; Lucas RACINE
METEO	COMMUNE	DEPARTEMENT	COORDONNEES GPS (EPSG : 4326)	
SOLEIL	FARGUES-SUR-OURBISE	47	44,215090848285 ; 0,162247709622791	

UCS (RRP)	59
-----------	----

HORIZON	PROFONDEUR (cm)	TEXTURE	COULEUR	TRAITS	COMMENTAIRE
HZ1	0-02	S	Gris-noir	Absence de trait	
HZ2	02-40	S	Gris cendreaux	Absence de trait	
HZ3	40-80	S	Brun-rouille	Absence de trait	alios meuble
HZ4					
HZ5					
HZ6					

CAUSE DE L'ARRÊT	RÉSULTAT	CLASSE GEPPA	NAPPE (cm)	CAS PARTICULIER
Profondeur suffisante atteinte	Non humide	autre	-	-





PHOTOS	
CONTEXTE	APRÈS SONDAGE
	
PROFIL DU SONDAGE	
	
<p>TEXTURES :</p> <p>A : Argileuse / L : Limoneuse / S : Sableux</p> <p>AL : Argilo-limoneuse / AS : Argilo-sableux</p> <p>LA : Limono-argileuse / LS : Limono-sableux</p> <p>SA : Sablo-argileux / SL : Sablo-limoneux</p> <p>SAL : Sablo-argilo-limoneux / ALS : Argilo-limono-sableux</p> <p>LSA : Limono-sablo-argileux / LAS : Limono-argilo-sableux</p>	<p>Classes GEPPA : IVd</p> <p>Va / Vb / Vc / Vd</p> <p>Vlc / Vld</p> <p>Ha / Hb</p> <p>cas particulier</p> <p>autre (autre sol non humide)</p>

LOT	ID_SONDAGE	ID_HABITAT	DATE	OPÉRATEURS
3	FAR_SP_0880	FAR_HABNZH_0421	20240408	Yanis CHOUAT ; Lucas RACINE
METEO	COMMUNE	DEPARTEMENT	COORDONNEES GPS (EPSG : 4326)	
SOLEIL	FARGUES-SUR-OURBISE	47	44,2154036593369 ; 0,16136970140614	

UCS (RRP)	59
-----------	----

HORIZON	PROFONDEUR (cm)	TEXTURE	COULEUR	TRAITS	COMMENTAIRE
HZ1	0-20	S	Gris cendreaux	Absence de trait	
HZ2	20-80	S	Beige	Absence de trait	
HZ3	80-90	S	Brun-noir	Absence de trait	alios meuble
HZ4					
HZ5					
HZ6					

CAUSE DE L'ARRÊT	RÉSULTAT	CLASSE GEPPA	NAPPE (cm)	CAS PARTICULIER
Profondeur suffisante atteinte	Non humide	autre	-	-




PHOTOS	
CONTEXTE	APRÈS SONDAGE
	
PROFIL DU SONDAGE	
	
<p>TEXTURES :</p> <p>A : Argileuse / L : Limoneuse / S : Sableux</p> <p>AL : Argilo-limoneuse / AS : Argilo-sableux</p> <p>LA : Limono-argileuse / LS : Limono-sableux</p> <p>SA : Sablo-argileux / SL : Sablo-limoneux</p> <p>SAL : Sablo-argilo-limoneux / ALS : Argilo-limono-sableux</p> <p>LSA : Limono-sablo-argileux / LAS : Limono-argilo-sableux</p>	<p>Classes GEPPA : IVd</p> <p>Va / Vb / Vc / Vd</p> <p>Vlc / Vld</p> <p>Ha / Hb</p> <p>cas particulier</p> <p>autre (autre sol non humide)</p>

LOT	ID_SONDAGE	ID_HABITAT	DATE	OPÉRATEURS
3	FAR_SP_0881	FAR_HABNZH_0421	20240408	Yanis CHOUAT ; Lucas RACINE
METEO	COMMUNE	DEPARTEMENT	COORDONNEES GPS (EPSG : 4326)	
SOLEIL	FARGUES-SUR-OURBISE	47	44,2151281530541 ; 0,162587098972675	

UCS (RRP)	59
-----------	----

HORIZON	PROFONDEUR (cm)	TEXTURE	COULEUR	TRAITS	COMMENTAIRE
HZ1	0-20	S	Gris-noir	Absence de trait	
HZ2	20-50	S	Gris cendré	Absence de trait	
HZ3	50-80	S	Brun-noir	Absence de trait	alios meubles
HZ4					
HZ5					
HZ6					

CAUSE DE L'ARRÊT	RÉSULTAT	CLASSE GEPPA	NAPPE (cm)	CAS PARTICULIER
Profondeur suffisante atteinte	Non humide	autre	-	-

PHOTOS	
CONTEXTE	APRÈS SONDAGE
	
PROFIL DU SONDAGE	
	
TEXTURES : A : Argileuse / L : Limoneuse / S : Sableux AL : Argilo-limoneuse / AS : Argilo-sableux LA : Limono-argileuse / LS : Limono-sableux SA : Sablo-argileux / SL : Sablo-limoneux SAL : Sablo-argilo-limoneux / ALS : Argilo-limono-sableux LSA : Limono-sablo-argileux / LAS : Limono-argilo-sableux	Classes GEPPA : IVd Va / Vb / Vc / Vd Vlc / Vld Ha / Hb cas particulier autre (autre sol non humide)

LOT	ID_SONDAGE	ID_HABITAT	DATE	OPÉRATEURS
3	FAR_SP_0882	FAR_HABNZH_0421	20240408	Yanis CHOUAT ; Lucas RACINE
METEO	COMMUNE	DEPARTEMENT	COORDONNEES GPS (EPSG : 4326)	
SOLEIL	FARGUES-SUR-OURBISE	47	44,214885874829 ; 0,161738008954888	

UCS (RRP)	59
-----------	----

HORIZON	PROFONDEUR (cm)	TEXTURE	COULEUR	TRAITS	COMMENTAIRE
HZ1	0-20	S	Gris-noir	Absence de trait	
HZ2	20-80	S	Brun-noir	Absence de trait	alios meuble
HZ3					
HZ4					
HZ5					
HZ6					

CAUSE DE L'ARRÊT	RÉSULTAT	CLASSE GEPPA	NAPPE (cm)	CAS PARTICULIER
Profondeur suffisante atteinte	Non conclusif	cas particulier	-	PODZOSOL

Rattachement au sondage non humide FAR_SP_0883

PHOTOS	
CONTEXTE	APRÈS SONDAGE
	
PROFIL DU SONDAGE	
	
TEXTURES : A : Argileuse / L : Limoneuse / S : Sableux AL : Argilo-limoneuse / AS : Argilo-sableux LA : Limono-argileuse / LS : Limono-sableux SA : Sablo-argileux / SL : Sablo-limoneux SAL : Sablo-argilo-limoneux / ALS : Argilo-limono-sableux LSA : Limono-sablo-argileux / LAS : Limono-argilo-sableux	Classes GEPPA : IVd Va / Vb / Vc / Vd Vlc / Vld Ha / Hb cas particulier autre (autre sol non humide)





LOT	ID_SONDAGE	ID_HABITAT	DATE	OPÉRATEURS
3	FAR_SP_0883	FAR_HABNZH_0421	20240408	Yanis CHOUAT ; Lucas RACINE
METEO	COMMUNE	DEPARTEMENT	COORDONNEES GPS (EPSG : 4326)	
SOLEIL	FARGUES-SUR-OURBISE	47	44,2148927381806 ; 0,162216997588317	

UCS (RRP)	59
-----------	----

HORIZON	PROFONDEUR (cm)	TEXTURE	COULEUR	TRAITS	COMMENTAIRE
HZ1	0-10	S	Gris-noir	Absence de trait	
HZ2	10-40	S	Gris cendreaux	Absence de trait	
HZ3	40-70	S	Brun-noir	Absence de trait	alios meuble
HZ4					
HZ5					
HZ6					

CAUSE DE L'ARRÊT	RÉSULTAT	CLASSE GEPPA	NAPPE (cm)	CAS PARTICULIER
Profondeur suffisante atteinte	Non humide	autre	-	-

PODZOSOL MEUBLE





PHOTOS	
CONTEXTE	APRÈS SONDAGE
	
PROFIL DU SONDAGE	
	
<p>TEXTURES :</p> <p>A : Argileuse / L : Limoneuse / S : Sableux</p> <p>AL : Argilo-limoneuse / AS : Argilo-sableux</p> <p>LA : Limono-argileuse / LS : Limono-sableux</p> <p>SA : Sablo-argileux / SL : Sablo-limoneux</p> <p>SAL : Sablo-argilo-limoneux / ALS : Argilo-limono-sableux</p> <p>LSA : Limono-sablo-argileux / LAS : Limono-argilo-sableux</p>	<p>Classes GEPPA : IVd</p> <p>Va / Vb / Vc / Vd</p> <p>Vic / Vid</p> <p>Ha / Hb</p> <p>cas particulier</p> <p>autre (autre sol non humide)</p>

LOT	ID_SONDAGE	ID_HABITAT	DATE	OPÉRATEURS
3	FAR_SP_0884	FAR_HABNZH_0421	20240408	Yanis CHOUAT ; Lucas RACINE
METEO	COMMUNE	DEPARTEMENT	COORDONNEES GPS (EPSG : 4326)	
SOLEIL	FARGUES-SUR-OURBISE	47	44,2149486262199 ; 0,162473960706628	

UCS (RRP)	59
-----------	----

HORIZON	PROFONDEUR (cm)	TEXTURE	COULEUR	TRAITS	COMMENTAIRE
HZ1	0-20	S	Gris-noir	Absence de trait	
HZ2	20-40	S	Gris cendreaux	Absence de trait	
HZ3	40-50	S	Brun-rouille	Absence de trait	alios meuble
HZ4	50-90	S	Beige	Absence de trait	
HZ5					
HZ6					

CAUSE DE L'ARRÊT	RÉSULTAT	CLASSE GEPPA	NAPPE (cm)	CAS PARTICULIER
Profondeur suffisante atteinte	Non humide	autre	-	-

PHOTOS	
CONTEXTE	APRÈS SONDAGE
	
PROFIL DU SONDAGE	
	
<p>TEXTURES :</p> <p>A : Argileuse / L : Limoneuse / S : Sableux</p> <p>AL : Argilo-limoneuse / AS : Argilo-sableux</p> <p>LA : Limono-argileuse / LS : Limono-sableux</p> <p>SA : Sablo-argileux / SL : Sablo-limoneux</p> <p>SAL : Sablo-argilo-limoneux / ALS : Argilo-limono-sableux</p> <p>LSA : Limono-sablo-argileux / LAS : Limono-argilo-sableux</p>	<p>Classes GEPPA : IVd</p> <p>Va / Vb / Vc / Vd</p> <p>Vic / Vid</p> <p>Ha / Hb</p> <p>cas particulier</p> <p>autre (autre sol non humide)</p>





LOT	ID_SONDAGE	ID_HABITAT	DATE	OPÉRATEURS
3	FAR_SP_0885	FAR_HABNZH_0421	20240408	Yanis CHOUAT ; Lucas RACINE
METEO	COMMUNE	DEPARTEMENT	COORDONNEES GPS (EPSG : 4326)	
SOLEIL	FARGUES-SUR-OURBISE	47	44,2149195320483 ; 0,163045910448988	

UCS (RRP)	59
-----------	----

HORIZON	PROFONDEUR (cm)	TEXTURE	COULEUR	TRAITS	COMMENTAIRE
HZ1	0-10	S	Gris-noir	Absence de trait	
HZ2	10-50	S	Gris-marron	Absence de trait	
HZ3					
HZ4					
HZ5					
HZ6					

CAUSE DE L'ARRÊT	RÉSULTAT	CLASSE GEPPA	NAPPE (cm)	CAS PARTICULIER
Horizon C atteint	Non humide	autre	-	-

BRUNISOL

PHOTOS	
CONTEXTE	APRÈS SONDAGE
	
PROFIL DU SONDAGE	
	
<p>TEXTURES : A : Argileuse / L : Limoneuse / S : Sableux AL : Argilo-limoneuse / AS : Argilo-sableux LA : Limono-argileuse / LS : Limono-sableux SA : Sablo-argileux / SL : Sablo-limoneux SAL : Sablo-argilo-limoneux / ALS : Argilo-limono-sableux LSA : Limono-sablo-argileux / LAS : Limono-argilo-sableux</p>	<p>Classes GEPPA : IVd Va / Vb / Vc / Vd Vlc / Vld Ha / Hb</p> <p>cas particulier autre (autre sol non humide)</p>

LOT	ID_SONDAGE	ID_HABITAT	DATE	OPÉRATEURS
3	FAR_SP_0886	FAR_HABNZH_0421	20240408	Yanis CHOUAT ; Lucas RACINE
METEO	COMMUNE	DEPARTEMENT	COORDONNEES GPS (EPSG : 4326)	
SOLEIL	FARGUES-SUR-OURBISE	47	44,2147004295006 ; 0,162915485102696	

UCS (RRP)	59
-----------	----

HORIZON	PROFONDEUR (cm)	TEXTURE	COULEUR	TRAITS	COMMENTAIRE
HZ1	0-02	S	Gris-noir	Absence de trait	
HZ2	02-50	S	Gris cendreaux	Absence de trait	
HZ3	50-100	S	Brun-rouille	Absence de trait	alios meuble
HZ4					
HZ5					
HZ6					

CAUSE DE L'ARRÊT	RÉSULTAT	CLASSE GEPPA	NAPPE (cm)	CAS PARTICULIER
Profondeur suffisante atteinte	Non humide	autre	-	-

PHOTOS	
CONTEXTE	APRÈS SONDAGE
	
PROFIL DU SONDAGE	
	
<p>TEXTURES : A : Argileuse / L : Limoneuse / S : Sableux AL : Argilo-limoneuse / AS : Argilo-sableux LA : Limono-argileuse / LS : Limono-sableux SA : Sablo-argileux / SL : Sablo-limoneux SAL : Sablo-argilo-limoneux / ALS : Argilo-limono-sableux LSA : Limono-sablo-argileux / LAS : Limono-argilo-sableux</p>	<p>Classes GEPPA : IVd Va / Vb / Vc / Vd Vlc / Vld Ha / Hb</p> <p>cas particulier autre (autre sol non humide)</p>

LOT	ID_SONDAGE	ID_HABITAT	DATE	OPÉRATEURS
3	FAR_SP_0887	FAR_HABNZH_0418	20240408	Yanis CHOUAT ; Lucas RACINE
METEO	COMMUNE	DEPARTEMENT	COORDONNEES GPS (EPSG : 4326)	
SOLEIL	FARGUES-SUR-OURBISE	47	44.2151149;0.1625718	

UCS (RRP)	59
-----------	----

HORIZON	PROFONDEUR (cm)	TEXTURE	COULEUR	TRAITS	COMMENTAIRE
HZ1	0-20	S	Gris-noir	Absence de trait	
HZ2	20-60	S	Gris beige	Absence de trait	
HZ3	60-80	S	Brun-noir	Absence de trait	alios meuble
HZ4					
HZ5					
HZ6					

CAUSE DE L'ARRÊT	RÉSULTAT	CLASSE GEPPA	NAPPE (cm)	CAS PARTICULIER
Profondeur suffisante atteinte	Non humide	autre	-	-

PODZOSOL MEUBLE

PHOTOS	
CONTEXTE	APRÈS SONDAGE
	
PROFIL DU SONDAGE	
	
TEXTURES : A : Argileuse / L : Limoneuse / S : Sableux AL : Argilo-limoneuse / AS : Argilo-sableux LA : Limono-argileuse / LS : Limono-sableux SA : Sablo-argileux / SL : Sablo-limoneux SAL : Sablo-argilo-limoneux / ALS : Argilo-limono-sableux LSA : Limono-sablo-argileux / LAS : Limono-argilo-sableux	Classes GEPPA : IVd Va / Vb / Vc / Vd Vlc / Vld Ha / Hb cas particulier autre (autre sol non humide)

LOT	ID_SONDAGE	ID_HABITAT	DATE	OPÉRATEURS
3	FAR_SP_0888	FAR_HABNZH_0418	20240408	Yanis CHOUAT ; Lucas RACINE
METEO	COMMUNE	DEPARTEMENT	COORDONNEES GPS (EPSG : 4326)	
SOLEIL	FARGUES-SUR-OURBISE	47	44,2154574469216 ; 0,163109074167337	

UCS (RRP)	59
-----------	----

HORIZON	PROFONDEUR (cm)	TEXTURE	COULEUR	TRAITS	COMMENTAIRE
HZ1	0-20	S	Gris-noir	Absence de trait	
HZ2	20-60	S	Gris cendres	Absence de trait	
HZ3	60-70	S	Brun-noir	Absence de trait	alios meuble
HZ4					
HZ5					
HZ6					

CAUSE DE L'ARRÊT	RÉSULTAT	CLASSE GEPPA	NAPPE (cm)	CAS PARTICULIER
Profondeur suffisante atteinte	Non humide	autre	-	-

PODZOSOL MEUBLE

PHOTOS	
CONTEXTE	APRÈS SONDAGE
	
PROFIL DU SONDAGE	
	
TEXTURES : A : Argileuse / L : Limoneuse / S : Sableux AL : Argilo-limoneuse / AS : Argilo-sableux LA : Limono-argileuse / LS : Limono-sableux SA : Sablo-argileux / SL : Sablo-limoneux SAL : Sablo-argilo-limoneux / ALS : Argilo-limono-sableux LSA : Limono-sablo-argileux / LAS : Limono-argilo-sableux	Classes GEPPA : IVd Va / Vb / Vc / Vd Vlc / Vld Ha / Hb cas particulier autre (autre sol non humide)

LOT	ID_SONDAGE	ID_HABITAT	DATE	OPÉRATEURS
3	FAR_SP_0889	FAR_HABNZH_0418	20240408	Yanis CHOUAT ; Lucas RACINE
METEO	COMMUNE	DEPARTEMENT	COORDONNEES GPS (EPSG : 4326)	
SOLEIL	FARGUES-SUR-OURBISE	47	44,2158410495507 ; 0,162839365984046	


UCS (RRP)	59
-----------	----

HORIZON	PROFONDEUR (cm)	TEXTURE	COULEUR	TRAITS	COMMENTAIRE
HZ1	0-20	S	Gris cendreur	Absence de trait	
HZ2	20-70	S	Gris-marron	Absence de trait	
HZ3	70-100	SA	Gris-noir	Absence de trait	
HZ4					
HZ5					
HZ6					

CAUSE DE L'ARRÊT	RÉSULTAT	CLASSE GEPPA	NAPPE (cm)	CAS PARTICULIER
Profondeur suffisante atteinte	Non humide	autre	-	-

PODZOSOL MEUBLE

PHOTOS



<p>TEXTURES :</p> <p>A : Argileuse / L : Limoneuse / S : Sableux</p> <p>AL : Argilo-limoneuse / AS : Argilo-sableux</p> <p>LA : Limono-argileuse / LS : Limono-sableux</p> <p>SA : Sablo-argileux / SL : Sablo-limoneux</p> <p>SAL : Sablo-argilo-limoneux / ALS : Argilo-limono-sableux</p> <p>LSA : Limono-sablo-argileux / LAS : Limono-argilo-sableux</p>	<p>Classes GEPPA : IVd</p> <p>Va / Vb / Vc / Vd</p> <p>Vic / Vid</p> <p>Ha / Hb</p>	<p>cas particulier</p> <p>autre (autre sol non humide)</p>
--	--	--

LOT	ID_SONDAGE	ID_HABITAT	DATE	OPÉRATEURS
3	FAR_SP_0890	FAR_HABNZH_0418	20240408	Yanis CHOUAT ; Lucas RACINE
METEO	COMMUNE	DEPARTEMENT	COORDONNEES GPS (EPSG : 4326)	
SOLEIL	FARGUES-SUR-OURBISE	47	44,215718493613 ; 0,163530026743712	

UCS (RRP)	59
-----------	----


HORIZON	PROFONDEUR (cm)	TEXTURE	COULEUR	TRAITS	COMMENTAIRE
HZ1	0-20	S	Gris-noir	Absence de trait	
HZ2	20-70	S	Gris-marron	Traits rédoxiques	
HZ3					
HZ4					
HZ5					
HZ6					

CAUSE DE L'ARRÊT	RÉSULTAT	CLASSE GEPPA	NAPPE (cm)	CAS PARTICULIER
Profondeur suffisante atteinte	Humide	Va	40	-

Interprétation humide à dire d'expert : nappe affleurante.

REDOXISOL

PHOTOS



<p>TEXTURES :</p> <p>A : Argileuse / L : Limoneuse / S : Sableux</p> <p>AL : Argilo-limoneuse / AS : Argilo-sableux</p> <p>LA : Limono-argileuse / LS : Limono-sableux</p> <p>SA : Sablo-argileux / SL : Sablo-limoneux</p> <p>SAL : Sablo-argilo-limoneux / ALS : Argilo-limono-sableux</p> <p>LSA : Limono-sablo-argileux / LAS : Limono-argilo-sableux</p>	<p>Classes GEPPA : IVd</p> <p>Va / Vb / Vc / Vd</p> <p>Vic / Vid</p> <p>Ha / Hb</p>	<p>cas particulier</p> <p>autre (autre sol non humide)</p>
--	--	--

LOT	ID_SONDAGE	ID_HABITAT	DATE	OPÉRATEURS
3	FAR_SP_0891	FAR_HABNZH_0418	20240408	Yanis CHOUAT ; Lucas RACINE
METEO	COMMUNE	DEPARTEMENT	COORDONNEES GPS (EPSG : 4326)	
SOLEIL	FARGUES-SUR-OURBISE	47	44,2154048453764 ; 0,163748593841315	


UCS (RRP)	59
-----------	----

HORIZON	PROFONDEUR (cm)	TEXTURE	COULEUR	TRAITS	COMMENTAIRE
HZ1	0-20	S	Gris-noir	Absence de trait	
HZ2	20-40	S	Gris cendré	Absence de trait	
HZ3	40-60	S	Brun-noir	Absence de trait	alios meuble
HZ4					
HZ5					
HZ6					

CAUSE DE L'ARRÊT	RÉSULTAT	CLASSE GEPPA	NAPPE (cm)	CAS PARTICULIER
Profondeur suffisante atteinte	Non humide	autre	-	-

PODZOSOL MEUBLE

PHOTOS



<p>TEXTURES :</p> <p>A : Argileuse / L : Limoneuse / S : Sableux</p> <p>AL : Argilo-limoneuse / AS : Argilo-sableux</p> <p>LA : Limono-argileuse / LS : Limono-sableux</p> <p>SA : Sablo-argileux / SL : Sablo-limoneux</p> <p>SAL : Sablo-argilo-limoneux / ALS : Argilo-limono-sableux</p> <p>LSA : Limono-sablo-argileux / LAS : Limono-argilo-sableux</p>	<p>Classes GEPPA : IVd</p> <p>Va / Vb / Vc / Vd</p> <p>Vic / Vid</p> <p>Ha / Hb</p>	<p>cas particulier</p> <p>autre (autre sol non humide)</p>
--	--	--

LOT	ID_SONDAGE	ID_HABITAT	DATE	OPÉRATEURS
3	FAR_SP_0892	FAR_HABNZH_0420	20240408	Yanis CHOUAT ; Lucas RACINE
METEO	COMMUNE	DEPARTEMENT	COORDONNEES GPS (EPSG : 4326)	
SOLEIL	FARGUES-SUR-OURBISE	47	44,2159468893939 ; 0,162826994506794	


UCS (RRP)	59
-----------	----

HORIZON	PROFONDEUR (cm)	TEXTURE	COULEUR	TRAITS	COMMENTAIRE
HZ1	0-20	S	Gris-noir	Absence de trait	
HZ2	20-80	S	Noir	Absence de trait	alios meuble
HZ3					
HZ4					
HZ5					
HZ6					

CAUSE DE L'ARRÊT	RÉSULTAT	CLASSE GEPPA	NAPPE (cm)	CAS PARTICULIER
Profondeur suffisante atteinte	Non conclusif	cas particulier	-	PODZOSOL

Rattachement au sondage non humide FAR_SP_0889

PHOTOS




<p>TEXTURES :</p> <p>A : Argileuse / L : Limoneuse / S : Sableux</p> <p>AL : Argilo-limoneuse / AS : Argilo-sableux</p> <p>LA : Limono-argileuse / LS : Limono-sableux</p> <p>SA : Sablo-argileux / SL : Sablo-limoneux</p> <p>SAL : Sablo-argilo-limoneux / ALS : Argilo-limono-sableux</p> <p>LSA : Limono-sablo-argileux / LAS : Limono-argilo-sableux</p>	<p>Classes GEPPA : IVd</p> <p>Va / Vb / Vc / Vd</p> <p>Vic / Vid</p> <p>Ha / Hb</p>	<p>cas particulier</p> <p>autre (autre sol non humide)</p>
--	--	--

LOT	ID_SONDAGE	ID_HABITAT	DATE	OPÉRATEURS
3	FAR_SP_0893	FAR_HABNZH_0420	20240408	Yanis CHOUAT ; Lucas RACINE
METEO	COMMUNE	DEPARTEMENT	COORDONNEES GPS (EPSG : 4326)	
SOLEIL	FARGUES-SUR-OURBISE	47	44,2162373024215 ; 0,163255673642635	

UCS (RRP)	59
-----------	----

HORIZON	PROFONDEUR (cm)	TEXTURE	COULEUR	TRAITS	COMMENTAIRE
HZ1	0-20	S	Gris-noir	Absence de trait	
HZ2	20-80	S	Beige	Absence de trait	
HZ3	80-90	S	Brun-noir	Absence de trait	alios meuble
HZ4					
HZ5					
HZ6					

CAUSE DE L'ARRÊT	RÉSULTAT	CLASSE GEPPA	NAPPE (cm)	CAS PARTICULIER
Profondeur suffisante atteinte	Non humide	autre	-	-





PHOTOS	
CONTEXTE	APRÈS SONDAGE
	
PROFIL DU SONDAGE	
	
<p>TEXTURES :</p> <p>A : Argileuse / L : Limoneuse / S : Sableux</p> <p>AL : Argilo-limoneuse / AS : Argilo-sableux</p> <p>LA : Limono-argileuse / LS : Limono-sableux</p> <p>SA : Sablo-argileux / SL : Sablo-limoneux</p> <p>SAL : Sablo-argilo-limoneux / ALS : Argilo-limono-sableux</p> <p>LSA : Limono-sablo-argileux / LAS : Limono-argilo-sableux</p>	<p>Classes GEPPA : IVd</p> <p>Va / Vb / Vc / Vd</p> <p>Vic / Vid</p> <p>Ha / Hb</p> <p>cas particulier autre (autre sol non humide)</p>

LOT	ID_SONDAGE	ID_HABITAT	DATE	OPÉRATEURS
3	FAR_SP_0894	FAR_HABNZH_0420	20240408	Yanis CHOUAT ; Lucas RACINE
METEO	COMMUNE	DEPARTEMENT	COORDONNEES GPS (EPSG : 4326)	
SOLEIL	FARGUES-SUR-OURBISE	47	44,2160247274813 ; 0,163544704074708	

UCS (RRP)	59
-----------	----

HORIZON	PROFONDEUR (cm)	TEXTURE	COULEUR	TRAITS	COMMENTAIRE
HZ1	0-20	S	Gris-noir	Absence de trait	
HZ2	20-60	S	Gris cendreaux	Absence de trait	
HZ3					
HZ4					
HZ5					
HZ6					

CAUSE DE L'ARRÊT	RÉSULTAT	CLASSE GEPPA	NAPPE (cm)	CAS PARTICULIER
Trop fluant ou bouillant	Non humide	autre	40	-

PHOTOS	
CONTEXTE	APRÈS SONDAGE
	
PROFIL DU SONDAGE	
	
<p>TEXTURES :</p> <p>A : Argileuse / L : Limoneuse / S : Sableux</p> <p>AL : Argilo-limoneuse / AS : Argilo-sableux</p> <p>LA : Limono-argileuse / LS : Limono-sableux</p> <p>SA : Sablo-argileux / SL : Sablo-limoneux</p> <p>SAL : Sablo-argilo-limoneux / ALS : Argilo-limono-sableux</p> <p>LSA : Limono-sablo-argileux / LAS : Limono-argilo-sableux</p>	<p>Classes GEPPA : IVd</p> <p>Va / Vb / Vc / Vd</p> <p>Vic / Vid</p> <p>Ha / Hb</p> <p>cas particulier autre (autre sol non humide)</p>

LOT	ID_SONDAGE	ID_HABITAT	DATE	OPÉRATEURS
3	FAR_SP_0895	FAR_HABNZH_0213	20240408	Mounirou THIOUNE ; Enzo MOTARD
METEO	COMMUNE	DEPARTEMENT	COORDONNEES GPS (EPSG : 4326)	
SOLEIL	FARGUES-SUR-OURBISE	47	44,2164760942065 ; 0,163953222944667	

UCS (RRP)	59
-----------	----

HORIZON	PROFONDEUR (cm)	TEXTURE	COULEUR	TRAITS	COMMENTAIRE
HZ1	0-30	S	Gris-noir	Absence de trait	
HZ2	30-120	S	Ocre	Absence de trait	
HZ3					
HZ4					
HZ5					
HZ6					

CAUSE DE L'ARRÊT	RÉSULTAT	CLASSE GEPPA	NAPPE (cm)	CAS PARTICULIER
Profondeur suffisante atteinte	Non humide	autre	-	-

PHOTOS	
CONTEXTE	APRÈS SONDAGE
PROFIL DU SONDAGE	
TEXTURES : A : Argileuse / L : Limoneuse / S : Sableux AL : Argilo-limoneuse / AS : Argilo-sableux LA : Limono-argileuse / LS : Limono-sableux SA : Sablo-argileux / SL : Sablo-limoneux SAL : Sablo-argilo-limoneux / ALS : Argilo-limono-sableux LSA : Limono-sablo-argileux / LAS : Limono-argilo-sableux	Classes GEPPA : IVd Va / Vb / Vc / Vd Vlc / Vld Ha / Hb cas particulier autre (autre sol non humide)

LOT	ID_SONDAGE	ID_HABITAT	DATE	OPÉRATEURS
3	FAR_SP_0896	FAR_HABNZH_0420	20240408	Mounirou THIOUNE ; Enzo MOTARD
METEO	COMMUNE	DEPARTEMENT	COORDONNEES GPS (EPSG : 4326)	
SOLEIL	FARGUES-SUR-OURBISE	47	44,2162263599345 ; 0,164405577465196	

UCS (RRP)	59
-----------	----

HORIZON	PROFONDEUR (cm)	TEXTURE	COULEUR	TRAITS	COMMENTAIRE
HZ1	0-20	S	Gris	Absence de trait	
HZ2	20-70	S	Brun	Absence de trait	
HZ3	70-90	S	Gris beige	Traits rédoxiques	
HZ4					
HZ5					
HZ6					

CAUSE DE L'ARRÊT	RÉSULTAT	CLASSE GEPPA	NAPPE (cm)	CAS PARTICULIER
Profondeur suffisante atteinte	Non humide	autre	60	-

PHOTOS	
CONTEXTE	APRÈS SONDAGE
PROFIL DU SONDAGE	
TEXTURES : A : Argileuse / L : Limoneuse / S : Sableux AL : Argilo-limoneuse / AS : Argilo-sableux LA : Limono-argileuse / LS : Limono-sableux SA : Sablo-argileux / SL : Sablo-limoneux SAL : Sablo-argilo-limoneux / ALS : Argilo-limono-sableux LSA : Limono-sablo-argileux / LAS : Limono-argilo-sableux	Classes GEPPA : IVd Va / Vb / Vc / Vd Vlc / Vld Ha / Hb cas particulier autre (autre sol non humide)

LOT	ID_SONDAGE	ID_HABITAT	DATE	OPÉRATEURS
3	FAR_SP_0897	FAR_HABNZH_0420	20240408	Mounirou THIOUNE ; Enzo MOTARD
METEO	COMMUNE	DEPARTEMENT	COORDONNEES GPS (EPSG : 4326)	
SOLEIL	FARGUES-SUR-OURBISE	47	44,2158703102698 ; 0,16422209169619	

UCS (RRP)	59
-----------	----

HORIZON	PROFONDEUR (cm)	TEXTURE	COULEUR	TRAITS	COMMENTAIRE
HZ1	0-20	S	Gris beige	Absence de trait	
HZ2	20-90	S	Gris-marron	Traits rédoxiques	
HZ3					
HZ4					
HZ5					
HZ6					

CAUSE DE L'ARRÊT	RÉSULTAT	CLASSE GEPPA	NAPPE (cm)	CAS PARTICULIER
Profondeur suffisante atteinte	Humide	Vb	40	-

REDOXISOL

PHOTOS



<p>TEXTURES :</p> <p>A : Argileuse / L : Limoneuse / S : Sableux</p> <p>AL : Argilo-limoneuse / AS : Argilo-sableux</p> <p>LA : Limono-argileuse / LS : Limono-sableux</p> <p>SA : Sablo-argileux / SL : Sablo-limoneux</p> <p>SAL : Sablo-argilo-limoneux / ALS : Argilo-limono-sableux</p> <p>LSA : Limono-sablo-argileux / LAS : Limono-argilo-sableux</p>	<p>Classes GEPPA : IVd</p> <p>Va / Vb / Vc / Vd</p> <p>Vic / Vid</p> <p>Ha / Hb</p>	<p>cas particulier</p> <p>autre (autre sol non humide)</p>
--	--	--


LOT	ID_SONDAGE	ID_HABITAT	DATE	OPÉRATEURS
3	FAR_SP_0898	FAR_HABNZH_0420	20240408	Yanis CHOUAT ; Lucas RACINE
METEO	COMMUNE	DEPARTEMENT	COORDONNEES GPS (EPSG : 4326)	
	FARGUES-SUR-OURBISE	47	44,2154798564906 ; 0,164586816674268	

UCS (RRP)	59
-----------	----

HORIZON	PROFONDEUR (cm)	TEXTURE	COULEUR	TRAITS	COMMENTAIRE
HZ1	0-30	S	Gris-noir	Absence de trait	
HZ2	30-100	S	Gris cendreaux	Absence de trait	
HZ3	100-120	S	Brun-noir	Absence de trait	alios meuble
HZ4					
HZ5					
HZ6					

CAUSE DE L'ARRÊT	RÉSULTAT	CLASSE GEPPA	NAPPE (cm)	CAS PARTICULIER
Profondeur suffisante atteinte	Non humide	autre	-	-

PHOTOS



<p>TEXTURES :</p> <p>A : Argileuse / L : Limoneuse / S : Sableux</p> <p>AL : Argilo-limoneuse / AS : Argilo-sableux</p> <p>LA : Limono-argileuse / LS : Limono-sableux</p> <p>SA : Sablo-argileux / SL : Sablo-limoneux</p> <p>SAL : Sablo-argilo-limoneux / ALS : Argilo-limono-sableux</p> <p>LSA : Limono-sablo-argileux / LAS : Limono-argilo-sableux</p>	<p>Classes GEPPA : IVd</p> <p>Va / Vb / Vc / Vd</p> <p>Vic / Vid</p> <p>Ha / Hb</p>	<p>cas particulier</p> <p>autre (autre sol non humide)</p>
--	--	--

LOT	ID_SONDAGE	ID_HABITAT	DATE	OPÉRATEURS
3	FAR_SP_0899	FAR_HABNZH_0420	20240408	Yanis CHOUAT ; Lucas RACINE
METEO	COMMUNE	DEPARTEMENT	COORDONNEES GPS (EPSG : 4326)	
SOLEIL	FARGUES-SUR-OURBISE	47	44,2158135363156 ; 0,163795291475516	

UCS (RRP)	59
-----------	----

HORIZON	PROFONDEUR (cm)	TEXTURE	COULEUR	TRAITS	COMMENTAIRE
HZ1	0-20	S	Gris-noir	Absence de trait	
HZ2	20-60	S	Gris	Absence de trait	
HZ3					
HZ4					
HZ5					
HZ6					

CAUSE DE L'ARRÊT	RÉSULTAT	CLASSE GEPPA	NAPPE (cm)	CAS PARTICULIER
Trop fluant ou boulant	Non conclusif	cas particulier	40	PODZOSOL

Rattachement au sondage humide FAR_SP_0897

PODZOSOL HUMIQUE

PHOTOS	
CONTEXTE	APRÈS SONDAGE
PROFIL DU SONDAGE	
TEXTURES : A : Argileuse / L : Limoneuse / S : Sableux AL : Argilo-limoneuse / AS : Argilo-sableux LA : Limono-argileuse / LS : Limono-sableux SA : Sablo-argileux / SL : Sablo-limoneux SAL : Sablo-argilo-limoneux / ALS : Argilo-limono-sableux LSA : Limono-sablo-argileux / LAS : Limono-argilo-sableux	Classes GEPPA : IVd Va / Vb / Vc / Vd Vlc / Vld Ha / Hb cas particulier autre (autre sol non humide)

LOT	ID_SONDAGE	ID_HABITAT	DATE	OPÉRATEURS
3	FAR_SP_0900	FAR_HABNZH_0218	20240408	Mounirou THIONE ; Enzo MOTARD
METEO	COMMUNE	DEPARTEMENT	COORDONNEES GPS (EPSG : 4326)	
SOLEIL	FARGUES-SUR-OURBISE	47	44,216514052793 ; 0,164527787307096	

UCS (RRP)	59
-----------	----

HORIZON	PROFONDEUR (cm)	TEXTURE	COULEUR	TRAITS	COMMENTAIRE
HZ1	0-10	S	Gris-noir	Absence de trait	
HZ2	10-50	S	Gris beige	Absence de trait	
HZ3	50-60	S	Brun	Absence de trait	Bp meuble
HZ4					
HZ5					
HZ6					

CAUSE DE L'ARRÊT	RÉSULTAT	CLASSE GEPPA	NAPPE (cm)	CAS PARTICULIER
Profondeur suffisante atteinte	Non humide	autre	-	-

PODZOSOL MEUBLE

PHOTOS	
CONTEXTE	APRÈS SONDAGE
PROFIL DU SONDAGE	
TEXTURES : A : Argileuse / L : Limoneuse / S : Sableux AL : Argilo-limoneuse / AS : Argilo-sableux LA : Limono-argileuse / LS : Limono-sableux SA : Sablo-argileux / SL : Sablo-limoneux SAL : Sablo-argilo-limoneux / ALS : Argilo-limono-sableux LSA : Limono-sablo-argileux / LAS : Limono-argilo-sableux	Classes GEPPA : IVd Va / Vb / Vc / Vd Vlc / Vld Ha / Hb cas particulier autre (autre sol non humide)

LOT	ID_SONDAGE	ID_HABITAT	DATE	OPÉRATEURS
3	FAR_SP_0901	FAR_HABNZH_0218	20240408	Yanis CHOUAT ; Lucas RACINE
METEO	COMMUNE	DEPARTEMENT	COORDONNEES GPS (EPSG : 4326)	
NUAGEUX	FARGUES-SUR-OURBISE	47	44,2154702036749 ; 0,164915957079878	

UCS (RRP)	59
-----------	----

HORIZON	PROFONDEUR (cm)	TEXTURE	COULEUR	TRAITS	COMMENTAIRE
HZ1	0-20	S	Gris cendreaux	Absence de trait	
HZ2	20-60	S	Brun	Absence de trait	
HZ3	60-90	S	Gris	Traits réductiques	
HZ4					
HZ5					
HZ6					

CAUSE DE L'ARRÊT	RÉSULTAT	CLASSE GEPPA	NAPPE (cm)	CAS PARTICULIER
Profondeur suffisante atteinte	Non humide	autre	-	-



<p>TEXTURES :</p> <p>A : Argileuse / L : Limoneuse / S : Sableux</p> <p>AL : Argilo-limoneuse / AS : Argilo-sableux</p> <p>LA : Limono-argileuse / LS : Limono-sableux</p> <p>SA : Sablo-argileux / SL : Sablo-limoneux</p> <p>SAL : Sablo-argilo-limoneux / ALS : Argilo-limono-sableux</p> <p>LSA : Limono-sablo-argileux / LAS : Limono-argilo-sableux</p>	<p>Classes GEPPA : IVd</p> <p>Va / Vb / Vc / Vd</p> <p>Vlc / Vld</p> <p>Ha / Hb</p>	<p>cas particulier</p> <p>autre (autre sol non humide)</p>
--	--	--

LOT	ID_SONDAGE	ID_HABITAT	DATE	OPÉRATEURS
3	FAR_SP_0902	FAR_HABNZH_0218	20240528	Mounirou THIOUNE ; Hugo BETETA
METEO	COMMUNE	DEPARTEMENT	COORDONNEES GPS (EPSG : 4326)	
NUAGEUX	FARGUES-SUR-OURBISE	47	44.216094 ; 0.165470	

UCS (RRP)	59
-----------	----

HORIZON	PROFONDEUR (cm)	TEXTURE	COULEUR	TRAITS	COMMENTAIRE
HZ1	0-30	S	Gris cendreaux	Absence de trait	
HZ2	30-80	S	Gris	Absence de trait	
HZ3					
HZ4					
HZ5					
HZ6					

CAUSE DE L'ARRÊT	RÉSULTAT	CLASSE GEPPA	NAPPE (cm)	CAS PARTICULIER
Horizon BP induré atteint	Non humide	autre	-	-







<p>TEXTURES :</p> <p>A : Argileuse / L : Limoneuse / S : Sableux</p> <p>AL : Argilo-limoneuse / AS : Argilo-sableux</p> <p>LA : Limono-argileuse / LS : Limono-sableux</p> <p>SA : Sablo-argileux / SL : Sablo-limoneux</p> <p>SAL : Sablo-argilo-limoneux / ALS : Argilo-limono-sableux</p> <p>LSA : Limono-sablo-argileux / LAS : Limono-argilo-sableux</p>	<p>Classes GEPPA : IVd</p> <p>Va / Vb / Vc / Vd</p> <p>Vlc / Vld</p> <p>Ha / Hb</p>	<p>cas particulier</p> <p>autre (autre sol non humide)</p>
--	--	--

LOT	ID_SONDAGE	ID_HABITAT	DATE	OPÉRATEURS
3	FAR_SP_0903	FAR_HABNZH_0218	20240528	Mounirou THIOUNE ; Hugo BETETA
METEO	COMMUNE	DEPARTEMENT	COORDONNEES GPS (EPSG : 4326)	
NUAGEUX	FARGUES-SUR-OURBISE	47	44,21624201 ; 0,16626218	

UCS (RRP)	59
-----------	----

HORIZON	PROFONDEUR (cm)	TEXTURE	COULEUR	TRAITS	COMMENTAIRE
HZ1	0-20	S	Gris-noir	Absence de trait	
HZ2	20-60	S	Brun	Absence de trait	
HZ3					
HZ4					
HZ5					
HZ6					

CAUSE DE L'ARRÊT	RÉSULTAT	CLASSE GEPPA	NAPPE (cm)	CAS PARTICULIER
Profondeur suffisante atteinte	Non humide	autre	-	-





PHOTOS	
CONTEXTE	APRÈS SONDAGE
	
PROFIL DU SONDAGE	
	
TEXTURES : A : Argileuse / L : Limoneuse / S : Sableux AL : Argilo-limoneuse / AS : Argilo-sableux LA : Limono-argileuse / LS : Limono-sableux SA : Sablo-argileux / SL : Sablo-limoneux SAL : Sablo-argilo-limoneux / ALS : Argilo-limono-sableux LSA : Limono-sablo-argileux / LAS : Limono-argilo-sableux	Classes GEPPA : IVd Va / Vb / Vc / Vd Vlc / Vld Ha / Hb cas particulier autre (autre sol non humide)

LOT	ID_SONDAGE	ID_HABITAT	DATE	OPÉRATEURS
3	FAR_SP_0904	FAR_HABNZH_0218	20240408	Yanis CHOUAT ; Lucas RACINE
METEO	COMMUNE	DEPARTEMENT	COORDONNEES GPS (EPSG : 4326)	
	FARGUES-SUR-OURBISE	47	44,2154838894492 ; 0,166384095814483	

UCS (RRP)	59
-----------	----

HORIZON	PROFONDEUR (cm)	TEXTURE	COULEUR	TRAITS	COMMENTAIRE
HZ1	0-30	S	Gris-noir	Absence de trait	
HZ2	30-110	S	Gris	Absence de trait	
HZ3					
HZ4					
HZ5					
HZ6					

CAUSE DE L'ARRÊT	RÉSULTAT	CLASSE GEPPA	NAPPE (cm)	CAS PARTICULIER
Profondeur suffisante atteinte	Non humide	autre	-	-

PHOTOS	
CONTEXTE	APRÈS SONDAGE
	
PROFIL DU SONDAGE	
	
TEXTURES : A : Argileuse / L : Limoneuse / S : Sableux AL : Argilo-limoneuse / AS : Argilo-sableux LA : Limono-argileuse / LS : Limono-sableux SA : Sablo-argileux / SL : Sablo-limoneux SAL : Sablo-argilo-limoneux / ALS : Argilo-limono-sableux LSA : Limono-sablo-argileux / LAS : Limono-argilo-sableux	Classes GEPPA : IVd Va / Vb / Vc / Vd Vlc / Vld Ha / Hb cas particulier autre (autre sol non humide)