

LOT	ID_SONDAGE	ID_HABITAT	DATE	OPÉRATEURS
2	CUD_SP_0392	CUD_HABNZH_0020	20240606	Pierre BOUSCARY ; Clément BONNO
METEO	COMMUNE	DEPARTEMENT	COORDONNEES GPS (EPSG : 4326)	
-	CUDOS	GIRONDE	44.3499372,-0.2115062	

UCS (RRP)	60 - LANDE SECHE EN POSITION DE PLATEAU
-----------	---

HORIZON	PROFONDEUR (cm)	TEXTURE	COULEUR	TRAITS	COMMENTAIRE
HZ1	0-60	S	Gris		humus en surface
HZ2					
HZ3					
HZ4					
HZ5					
HZ6					

CAUSE DE L'ARRÊT	RÉSULTAT	CLASSE GEPPA	NAPPE (cm)	CAS PARTICULIER
Profondeur suffisante atteinte	Non humide	autre	-	-

PODZOSOL MEUBLE

PHOTOS	
CONTEXTE	APRÈS SONDAGE
	
PROFIL DU SONDAGE	
	
<p><b>TEXTURES :</b></p> <p>A : Argileuse / L : Limoneuse / S : Sableux</p> <p>AL : Argilo-limoneuse / AS : Argilo-sableux</p> <p>LA : Limono-argileuse / LS : Limono-sableux</p> <p>SA : Sablo-argileux / SL : Sablo-limoneux</p> <p>SAL : Sablo-argilo-limoneux / ALS : Argilo-limono-sableux</p> <p>LSA : Limono-sablo-argileux / LAS : Limono-argilo-sableux</p>	<p><b>Classes GEPPA :</b> IVd</p> <p>Va / Vb / Vc / Vd</p> <p>Vlc / Vld</p> <p>Ha / Hb</p> <p>cas particulier autre (autre sol non humide)</p>




LOT	ID_SONDAGE	ID_HABITAT	DATE	OPÉRATEURS
2	CUD_SP_0393	CUD_HABNZH_0020	20240606	Pierre BOUSCARY ; Clément BONNO
METEO	COMMUNE	DEPARTEMENT	COORDONNEES GPS (EPSG : 4326)	
-	CUDOS	GIRONDE	44.3493008,-0.2113143	

UCS (RRP)	60 - LANDE SECHE EN POSITION DE PLATEAU
-----------	---

HORIZON	PROFONDEUR (cm)	TEXTURE	COULEUR	TRAITS	COMMENTAIRE
HZ1	0-60	S	Gris cendreaux		
HZ2					
HZ3					
HZ4					
HZ5					
HZ6					

CAUSE DE L'ARRÊT	RÉSULTAT	CLASSE GEPPA	NAPPE (cm)	CAS PARTICULIER
Profondeur suffisante atteinte	Non humide	autre	-	-

PODZOSOL MEUBLE

PHOTOS	
CONTEXTE	APRÈS SONDAGE
	
PROFIL DU SONDAGE	
	
<p><b>TEXTURES :</b></p> <p>A : Argileuse / L : Limoneuse / S : Sableux</p> <p>AL : Argilo-limoneuse / AS : Argilo-sableux</p> <p>LA : Limono-argileuse / LS : Limono-sableux</p> <p>SA : Sablo-argileux / SL : Sablo-limoneux</p> <p>SAL : Sablo-argilo-limoneux / ALS : Argilo-limono-sableux</p> <p>LSA : Limono-sablo-argileux / LAS : Limono-argilo-sableux</p>	<p><b>Classes GEPPA :</b> IVd</p> <p>Va / Vb / Vc / Vd</p> <p>Vlc / Vld</p> <p>Ha / Hb</p> <p>cas particulier autre (autre sol non humide)</p>

LOT	ID_SONDAGE	ID_HABITAT	DATE	OPÉRATEURS
2	CUD_SP_0394	CUD_HABNZH_0020	20240606	Pierre BOUSCARY ; Clément BONNO
METEO	COMMUNE	DEPARTEMENT	COORDONNEES GPS (EPSG : 4326)	
-	CUDOS	GIRONDE	44.3487687,-0.2115930	

UCS (RRP)	60 - LANDE SECHE EN POSITION DE PLATEAU
-----------	---

HORIZON	PROFONDEUR (cm)	TEXTURE	COULEUR	TRAITS	COMMENTAIRE
HZ1	0-60	S	Gris cendreur		
HZ2					
HZ3					
HZ4					
HZ5					
HZ6					

CAUSE DE L'ARRÊT	RÉSULTAT	CLASSE GEPPA	NAPPE (cm)	CAS PARTICULIER
Profondeur suffisante atteinte	Non humide	autre	-	-

PODZOSOL MEUBLE

PHOTOS



PROFIL DU SONDAGE



<p><b>TEXTURES :</b></p> <p>A : Argileuse / L : Limoneuse / S : Sableux</p> <p>AL : Argilo-limoneuse / AS : Argilo-sableux</p> <p>LA : Limono-argileuse / LS : Limono-sableux</p> <p>SA : Sablo-argileux / SL : Sablo-limoneux</p> <p>SAL : Sablo-argilo-limoneux / ALS : Argilo-limono-sableux</p> <p>LSA : Limono-sablo-argileux / LAS : Limono-argilo-sableux</p>	<p><b>Classes GEPPA :</b> IVd</p> <p>Va / Vb / Vc / Vd</p> <p>Vlc / Vld</p> <p>Ha / Hb</p>	<p>cas particulier</p> <p>autre (autre sol non humide)</p>
--	--	--

LOT	ID_SONDAGE	ID_HABITAT	DATE	OPÉRATEURS
2	CUD_SP_0395	CUD_HABZH_0033	20240606	Pierre BOUSCARY ; Clément BONNO
METEO	COMMUNE	DEPARTEMENT	COORDONNEES GPS (EPSG : 4326)	
-	CUDOS	GIRONDE	44.3482647,-0.2137583	


UCS (RRP)	60 - LANDE SECHE EN POSITION DE PLATEAU
-----------	---

HORIZON	PROFONDEUR (cm)	TEXTURE	COULEUR	TRAITS	COMMENTAIRE
HZ1	0-60	S	Gris cendreur		humus en surface
HZ2					
HZ3					
HZ4					
HZ5					
HZ6					

CAUSE DE L'ARRÊT	RÉSULTAT	CLASSE GEPPA	NAPPE (cm)	CAS PARTICULIER
Profondeur suffisante atteinte	Non humide	autre	-	-

PODZOSOL MEUBLE

PHOTOS



PROFIL DU SONDAGE



<p><b>TEXTURES :</b></p> <p>A : Argileuse / L : Limoneuse / S : Sableux</p> <p>AL : Argilo-limoneuse / AS : Argilo-sableux</p> <p>LA : Limono-argileuse / LS : Limono-sableux</p> <p>SA : Sablo-argileux / SL : Sablo-limoneux</p> <p>SAL : Sablo-argilo-limoneux / ALS : Argilo-limono-sableux</p> <p>LSA : Limono-sablo-argileux / LAS : Limono-argilo-sableux</p>	<p><b>Classes GEPPA :</b> IVd</p> <p>Va / Vb / Vc / Vd</p> <p>Vlc / Vld</p> <p>Ha / Hb</p>	<p>cas particulier</p> <p>autre (autre sol non humide)</p>
--	--	--

LOT	ID_SONDAGE	ID_HABITAT	DATE	OPÉRATEURS
2	CUD_SP_0396	CUD_HABZH_0033	20240606	Pierre BOUSCARY ; Clément BONNO
METEO	COMMUNE	DEPARTEMENT	COORDONNEES GPS (EPSG : 4326)	
-	CUDOS	GIRONDE	44.3488164,-0.2134589	


UCS (RRP)	60 - LANDE SECHE EN POSITION DE PLATEAU
-----------	---

HORIZON	PROFONDEUR (cm)	TEXTURE	COULEUR	TRAITS	COMMENTAIRE
HZ1	0-60	S	Gris cendreur		
HZ2					
HZ3					
HZ4					
HZ5					
HZ6					

CAUSE DE L'ARRÊT	RÉSULTAT	CLASSE GEPPA	NAPPE (cm)	CAS PARTICULIER
Profondeur suffisante atteinte	Non humide	autre	-	-

PODZOSOL MEUBLE

PHOTOS



<p><b>TEXTURES :</b></p> <p>A : Argileuse / L : Limoneuse / S : Sableux          AL : Argilo-limoneuse / AS : Argilo-sableux          LA : Limono-argileuse / LS : Limono-sableux          SA : Sablo-argileux / SL : Sablo-limoneux          SAL : Sablo-argilo-limoneux / ALS : Argilo-limono-sableux          LSA : Limono-sablo-argileux / LAS : Limono-argilo-sableux</p>	<p><b>Classes GEPPA :</b> IVd          Va / Vb / Vc / Vd          Vlc / Vld          Ha / Hb</p>	<p>cas particulier          autre (autre sol non humide)</p>
--	--	--

LOT	ID_SONDAGE	ID_HABITAT	DATE	OPÉRATEURS
2	CUD_SP_0397	CUD_HABZH_0001	20240606	Pierre BOUSCARY ; Clément BONNO
METEO	COMMUNE	DEPARTEMENT	COORDONNEES GPS (EPSG : 4326)	
-	0	GIRONDE	44.3494401,-0.2132804	


UCS (RRP)	60 - LANDE SECHE EN POSITION DE PLATEAU
-----------	---

HORIZON	PROFONDEUR (cm)	TEXTURE	COULEUR	TRAITS	COMMENTAIRE
HZ1	0-60	S	Gris clair		
HZ2					
HZ3					
HZ4					
HZ5					
HZ6					

CAUSE DE L'ARRÊT	RÉSULTAT	CLASSE GEPPA	NAPPE (cm)	CAS PARTICULIER
Profondeur suffisante atteinte	Non humide	autre	-	-

PODZOSOL MEUBLE

PHOTOS



<p><b>TEXTURES :</b></p> <p>A : Argileuse / L : Limoneuse / S : Sableux          AL : Argilo-limoneuse / AS : Argilo-sableux          LA : Limono-argileuse / LS : Limono-sableux          SA : Sablo-argileux / SL : Sablo-limoneux          SAL : Sablo-argilo-limoneux / ALS : Argilo-limono-sableux          LSA : Limono-sablo-argileux / LAS : Limono-argilo-sableux</p>	<p><b>Classes GEPPA :</b> IVd          Va / Vb / Vc / Vd          Vlc / Vld          Ha / Hb</p>	<p>cas particulier          autre (autre sol non humide)</p>
--	--	--

LOT	ID_SONDAGE	ID_HABITAT	DATE	OPÉRATEURS
2	CUD_SP_0927	CUD_HABNZH_0190	20240313	Nicolas MAZET ; Jodie MAURS
METEO	COMMUNE	DEPARTEMENT	COORDONNEES GPS (EPSG : 4326)	
-	CUDOS	GIRONDE	44.3468787628273,-0.2133203753643841	

UCS (RRP)	67 - VALLEES D'ALLUVIONS RECENTES SUR SABLE DES LANDES
-----------	--

HORIZON	PROFONDEUR (cm)	TEXTURE	COULEUR	TRAITS	COMMENTAIRE
HZ1	0-20	S	Gris clair		
HZ2	20-85	S	Beige		
HZ3					
HZ4					
HZ5					
HZ6					

CAUSE DE L'ARRÊT	RÉSULTAT	CLASSE GEPPA	NAPPE (cm)	CAS PARTICULIER
Profondeur suffisante atteinte	Non humide	autre	-	-

PODZOSOL MEUBLE

PHOTOS	
CONTEXTE	APRÈS SONDAGE
	
PROFIL DU SONDAGE	
	
<p><b>TEXTURES :</b></p> <p>A : Argileuse / L : Limoneuse / S : Sableux</p> <p>AL : Argilo-limoneuse / AS : Argilo-sableux</p> <p>LA : Limono-argileuse / LS : Limono-sableux</p> <p>SA : Sablo-argileux / SL : Sablo-limoneux</p> <p>SAL : Sablo-argilo-limoneux / ALS : Argilo-limono-sableux</p> <p>LSA : Limono-sablo-argileux / LAS : Limono-argilo-sableux</p>	<p><b>Classes GEPPA :</b> IVd</p> <p>Va / Vb / Vc / Vd</p> <p>Vlc / Vld</p> <p>Ha / Hb</p> <p>cas particulier autre (autre sol non humide)</p>




LOT	ID_SONDAGE	ID_HABITAT	DATE	OPÉRATEURS
2	CUD_SP_0928	CUD_HABNZH_0200	20240313	Nicolas MAZET ; Jodie MAURS
METEO	COMMUNE	DEPARTEMENT	COORDONNEES GPS (EPSG : 4326)	
-	CUDOS	GIRONDE	44.346780696512916,-0.2120083231854065	

UCS (RRP)	67 - VALLEES D'ALLUVIONS RECENTES SUR SABLE DES LANDES
-----------	--

HORIZON	PROFONDEUR (cm)	TEXTURE	COULEUR	TRAITS	COMMENTAIRE
HZ1	0-20	S	Gris		
HZ2	20-80	S	Beige		
HZ3					
HZ4					
HZ5					
HZ6					

CAUSE DE L'ARRÊT	RÉSULTAT	CLASSE GEPPA	NAPPE (cm)	CAS PARTICULIER
Profondeur suffisante atteinte	Non humide	autre	-	-

PODZOSOL MEUBLE

PHOTOS	
CONTEXTE	APRÈS SONDAGE
	
PROFIL DU SONDAGE	
	
<p><b>TEXTURES :</b></p> <p>A : Argileuse / L : Limoneuse / S : Sableux</p> <p>AL : Argilo-limoneuse / AS : Argilo-sableux</p> <p>LA : Limono-argileuse / LS : Limono-sableux</p> <p>SA : Sablo-argileux / SL : Sablo-limoneux</p> <p>SAL : Sablo-argilo-limoneux / ALS : Argilo-limono-sableux</p> <p>LSA : Limono-sablo-argileux / LAS : Limono-argilo-sableux</p>	<p><b>Classes GEPPA :</b> IVd</p> <p>Va / Vb / Vc / Vd</p> <p>Vlc / Vld</p> <p>Ha / Hb</p> <p>cas particulier autre (autre sol non humide)</p>




LOT	ID_SONDAGE	ID_HABITAT	DATE	OPÉRATEURS
2	CUD_SP_0929	CUD_HABNZH_0120	20240313	Nicolas MAZET ; Jodie MAURS
METEO	COMMUNE	DEPARTEMENT	COORDONNEES GPS (EPSG : 4326)	
-	CUDOS	GIRONDE	44.34702151768215,-0.21078887753239814	

UCS (RRP)	67 - VALLEES D'ALLUVIONS RECENTES SUR SABLE DES LANDES
-----------	--

HORIZON	PROFONDEUR (cm)	TEXTURE	COULEUR	TRAITS	COMMENTAIRE
HZ1	0-25	S	Gris clair		
HZ2	25-80	S	Ocre		
HZ3					
HZ4					
HZ5					
HZ6					

CAUSE DE L'ARRÊT	RÉSULTAT	CLASSE GEPPA	NAPPE (cm)	CAS PARTICULIER
Profondeur suffisante atteinte	Non humide	autre	-	-

PODZOSOL OCRIQUE

PHOTOS	
CONTEXTE	APRÈS SONDAGE
	
PROFIL DU SONDAGE	
	
<p>TEXTURES :</p> <p>A : Argileuse / L : Limoneuse / S : Sableux                      AL : Argilo-limoneuse / AS : Argilo-sableux                      LA : Limono-argileuse / LS : Limono-sableux                      SA : Sablo-argileux / SL : Sablo-limoneux                      SAL : Sablo-argilo-limoneux / ALS : Argilo-limono-sableux                      LSA : Limono-sablo-argileux / LAS : Limono-argilo-sableux</p>	<p>Classes GEPPA : IVd                      Va / Vb / Vc / Vd                      Vlc / Vld                      Ha / Hb</p> <p>cas particulier                      autre (autre sol non humide)</p>




LOT	ID_SONDAGE	ID_HABITAT	DATE	OPÉRATEURS
2	CUD_SP_0930	CUD_HABNZH_0120	20240313	Nicolas MAZET ; Jodie MAURS
METEO	COMMUNE	DEPARTEMENT	COORDONNEES GPS (EPSG : 4326)	
-	CUDOS	GIRONDE	44.3470592782306,-0.20981979518730862	

UCS (RRP)	67 - VALLEES D'ALLUVIONS RECENTES SUR SABLE DES LANDES
-----------	--

HORIZON	PROFONDEUR (cm)	TEXTURE	COULEUR	TRAITS	COMMENTAIRE
HZ1	0-20	S	Gris clair		
HZ2	20-90	S	Gris beige		
HZ3					
HZ4					
HZ5					
HZ6					

CAUSE DE L'ARRÊT	RÉSULTAT	CLASSE GEPPA	NAPPE (cm)	CAS PARTICULIER
Profondeur suffisante atteinte	Non humide	autre	-	-

PODZOSOL MEUBLE

PHOTOS	
CONTEXTE	APRÈS SONDAGE
	
PROFIL DU SONDAGE	
	
<p>TEXTURES :</p> <p>A : Argileuse / L : Limoneuse / S : Sableux                      AL : Argilo-limoneuse / AS : Argilo-sableux                      LA : Limono-argileuse / LS : Limono-sableux                      SA : Sablo-argileux / SL : Sablo-limoneux                      SAL : Sablo-argilo-limoneux / ALS : Argilo-limono-sableux                      LSA : Limono-sablo-argileux / LAS : Limono-argilo-sableux</p>	<p>Classes GEPPA : IVd                      Va / Vb / Vc / Vd                      Vlc / Vld                      Ha / Hb</p> <p>cas particulier                      autre (autre sol non humide)</p>




LOT	ID_SONDAGE	ID_HABITAT	DATE	OPÉRATEURS
2	ESC_SP_0070	ESC_HABNZH_0170	20240111	Pierre BOUSCARY ; Clément BONNO
METEO	COMMUNE	DEPARTEMENT	COORDONNEES GPS (EPSG : 4326)	
-	ESCAUDES	GIRONDE	44.34623312528923, -0.219392163588748	

UCS (RRP)	59 - LANDE SECHE DE BORD DE RIVIERE (AVEC OU SANS DUNES)
-----------	--

HORIZON	PROFONDEUR (cm)	TEXTURE	COULEUR	TRAITS	COMMENTAIRE
HZ1	0-30	S	Gris		
HZ2	30-70	S	Brun-jaune		
HZ3					
HZ4					
HZ5					
HZ6					

CAUSE DE L'ARRÊT	RÉSULTAT	CLASSE GEPPA	NAPPE (cm)	CAS PARTICULIER
Profondeur suffisante atteinte	Non humide	autre	-	-

PODZOSOL MEUBLE

PHOTOS	
CONTEXTE	APRÈS SONDAGE
	
PROFIL DU SONDAGE	
	
<b>TEXTURES :</b> A : Argileuse / L : Limoneuse / S : Sableux AL : Argilo-limoneuse / AS : Argilo-sableux LA : Limono-argileuse / LS : Limono-sableux SA : Sablo-argileux / SL : Sablo-limoneux SAL : Sablo-argilo-limoneux / ALS : Argilo-limono-sableux LSA : Limono-sablo-argileux / LAS : Limono-argilo-sableux	<b>Classes GEPPA :</b> IVd Va / Vb / Vc / Vd Vlc / Vld Ha / Hb cas particulier autre (autre sol non humide)




LOT	ID_SONDAGE	ID_HABITAT	DATE	OPÉRATEURS
2	ESC_SP_0071	ESC_HABNZH_0170	20240111	Pierre BOUSCARY ; Clément BONNO
METEO	COMMUNE	DEPARTEMENT	COORDONNEES GPS (EPSG : 4326)	
-	ESCAUDES	GIRONDE	44.34772263307909, -0.22026586005816035	

UCS (RRP)	59 - LANDE SECHE DE BORD DE RIVIERE (AVEC OU SANS DUNES)
-----------	--

HORIZON	PROFONDEUR (cm)	TEXTURE	COULEUR	TRAITS	COMMENTAIRE
HZ1	0-20	S	Gris		
HZ2	20-70	S	Gris-noir		
HZ3					
HZ4					
HZ5					
HZ6					

CAUSE DE L'ARRÊT	RÉSULTAT	CLASSE GEPPA	NAPPE (cm)	CAS PARTICULIER
Profondeur suffisante atteinte	Non humide	autre	-	-

PODZOSOL MEUBLE

PHOTOS	
CONTEXTE	APRÈS SONDAGE
	
PROFIL DU SONDAGE	
	
<b>TEXTURES :</b> A : Argileuse / L : Limoneuse / S : Sableux AL : Argilo-limoneuse / AS : Argilo-sableux LA : Limono-argileuse / LS : Limono-sableux SA : Sablo-argileux / SL : Sablo-limoneux SAL : Sablo-argilo-limoneux / ALS : Argilo-limono-sableux LSA : Limono-sablo-argileux / LAS : Limono-argilo-sableux	<b>Classes GEPPA :</b> IVd Va / Vb / Vc / Vd Vlc / Vld Ha / Hb cas particulier autre (autre sol non humide)




LOT	ID_SONDAGE	ID_HABITAT	DATE	OPÉRATEURS
2	ESC_SP_0072	ESC_HABNZH_0281	20240111	Pierre BOUSCARY ; Clément BONNO
METEO	COMMUNE	DEPARTEMENT	COORDONNEES GPS (EPSG : 4326)	
-	ESCAUDES	GIRONDE	44.34883104351139, -0.21838134387252026	

UCS (RRP)	67 - VALLEES D'ALLUVIONS RECENTES SUR SABLE DES LANDES
-----------	--

HORIZON	PROFONDEUR (cm)	TEXTURE	COULEUR	TRAITS	COMMENTAIRE
HZ1	0-10	S	Gris		
HZ2	10-70	S	Ocre		
HZ3					
HZ4					
HZ5					
HZ6					

CAUSE DE L'ARRÊT	RÉSULTAT	CLASSE GEPPA	NAPPE (cm)	CAS PARTICULIER
Profondeur suffisante atteinte	Non humide	autre	-	-

PODZOSOL OCRIQUE

PHOTOS	
CONTEXTE	APRÈS SONDAGE
	
PROFIL DU SONDAGE	
	
<p><b>TEXTURES :</b></p> <p>A : Argileuse / L : Limoneuse / S : Sableux</p> <p>AL : Argilo-limoneuse / AS : Argilo-sableux</p> <p>LA : Limono-argileuse / LS : Limono-sableux</p> <p>SA : Sablo-argileux / SL : Sablo-limoneux</p> <p>SAL : Sablo-argilo-limoneux / ALS : Argilo-limono-sableux</p> <p>LSA : Limono-sablo-argileux / LAS : Limono-argilo-sableux</p>	<p><b>Classes GEPPA :</b> IVd</p> <p>Va / Vb / Vc / Vd</p> <p>Vlc / Vld</p> <p>Ha / Hb</p> <p>cas particulier autre (autre sol non humide)</p>




LOT	ID_SONDAGE	ID_HABITAT	DATE	OPÉRATEURS
2	ESC_SP_0073	ESC_HABNZH_0281	20240111	Pierre BOUSCARY ; Clément BONNO
METEO	COMMUNE	DEPARTEMENT	COORDONNEES GPS (EPSG : 4326)	
-	ESCAUDES	GIRONDE	44.3483715834313, -0.2184287351626992	

UCS (RRP)	67 - VALLEES D'ALLUVIONS RECENTES SUR SABLE DES LANDES
-----------	--

HORIZON	PROFONDEUR (cm)	TEXTURE	COULEUR	TRAITS	COMMENTAIRE
HZ1	0-10	S	Gris		
HZ2	10-60	S	Gris clair		graviers
HZ3					
HZ4					
HZ5					
HZ6					

CAUSE DE L'ARRÊT	RÉSULTAT	CLASSE GEPPA	NAPPE (cm)	CAS PARTICULIER
Trop fluant ou bouillant	Non humide	autre	50	-

PODZOSOL MEUBLE

PHOTOS	
CONTEXTE	APRÈS SONDAGE
	
PROFIL DU SONDAGE	
	
<p><b>TEXTURES :</b></p> <p>A : Argileuse / L : Limoneuse / S : Sableux</p> <p>AL : Argilo-limoneuse / AS : Argilo-sableux</p> <p>LA : Limono-argileuse / LS : Limono-sableux</p> <p>SA : Sablo-argileux / SL : Sablo-limoneux</p> <p>SAL : Sablo-argilo-limoneux / ALS : Argilo-limono-sableux</p> <p>LSA : Limono-sablo-argileux / LAS : Limono-argilo-sableux</p>	<p><b>Classes GEPPA :</b> IVd</p> <p>Va / Vb / Vc / Vd</p> <p>Vlc / Vld</p> <p>Ha / Hb</p> <p>cas particulier autre (autre sol non humide)</p>




LOT	ID_SONDAGE	ID_HABITAT	DATE	OPÉRATEURS
2	ESC_SP_0074	ESC_HABNZH_0281	20240111	Pierre BOUSCARY ; Clément BONNO
METEO	COMMUNE	DEPARTEMENT	COORDONNEES GPS (EPSG : 4326)	
-	ESCAUDES	GIRONDE	44.3480301205348, -0.21814928709278922	

UCS (RRP)	67 - VALLEES D'ALLUVIONS RECENTES SUR SABLE DES LANDES
-----------	--

HORIZON	PROFONDEUR (cm)	TEXTURE	COULEUR	TRAITS	COMMENTAIRE
HZ1	0-10	S	Gris		
HZ2	10-70	S	Gris clair		
HZ3					
HZ4					
HZ5					
HZ6					

CAUSE DE L'ARRÊT	RÉSULTAT	CLASSE GEPPA	NAPPE (cm)	CAS PARTICULIER
Trop fluant ou bouillant	Non humide	autre	60	-

PODZOSOL MEUBLE

PHOTOS	
CONTEXTE	APRÈS SONDAGE
	
PROFIL DU SONDAGE	
	
<p><b>TEXTURES :</b></p> <p>A : Argileuse / L : Limoneuse / S : Sableux                      AL : Argilo-limoneuse / AS : Argilo-sableux                      LA : Limono-argileuse / LS : Limono-sableux                      SA : Sablo-argileux / SL : Sablo-limoneux                      SAL : Sablo-argilo-limoneux / ALS : Argilo-limono-sableux                      LSA : Limono-sablo-argileux / LAS : Limono-argilo-sableux</p>	<p><b>Classes GEPPA :</b> IVd                      Va / Vb / Vc / Vd                      Vlc / Vld                      Ha / Hb</p> <p>cas particulier                      autre (autre sol non humide)</p>




LOT	ID_SONDAGE	ID_HABITAT	DATE	OPÉRATEURS
2	ESC_SP_0075	ESC_HABNZH_0281	20240111	Pierre BOUSCARY ; Clément BONNO
METEO	COMMUNE	DEPARTEMENT	COORDONNEES GPS (EPSG : 4326)	
-	ESCAUDES	GIRONDE	44.34763733295694, -0.2176734625331255	

UCS (RRP)	67 - VALLEES D'ALLUVIONS RECENTES SUR SABLE DES LANDES
-----------	--

HORIZON	PROFONDEUR (cm)	TEXTURE	COULEUR	TRAITS	COMMENTAIRE
HZ1	0-10	S	Gris		
HZ2	10-55	S	Gris clair		
HZ3	55-70	S	Brun-jaune		
HZ4					
HZ5					
HZ6					

CAUSE DE L'ARRÊT	RÉSULTAT	CLASSE GEPPA	NAPPE (cm)	CAS PARTICULIER
Profondeur suffisante atteinte	Non humide	autre	-	-

PODZOSOL MEUBLE

PHOTOS	
CONTEXTE	APRÈS SONDAGE
	
PROFIL DU SONDAGE	
	
<p><b>TEXTURES :</b></p> <p>A : Argileuse / L : Limoneuse / S : Sableux                      AL : Argilo-limoneuse / AS : Argilo-sableux                      LA : Limono-argileuse / LS : Limono-sableux                      SA : Sablo-argileux / SL : Sablo-limoneux                      SAL : Sablo-argilo-limoneux / ALS : Argilo-limono-sableux                      LSA : Limono-sablo-argileux / LAS : Limono-argilo-sableux</p>	<p><b>Classes GEPPA :</b> IVd                      Va / Vb / Vc / Vd                      Vlc / Vld                      Ha / Hb</p> <p>cas particulier                      autre (autre sol non humide)</p>




LOT	ID_SONDAGE	ID_HABITAT	DATE	OPÉRATEURS
2	ESC_SP_0076	ESC_HABNZH_0281	20240111	Pierre BOUSCARY ; Clément BONNO
METEO	COMMUNE	DEPARTEMENT	COORDONNEES GPS (EPSG : 4326)	
-	ESCAUDES	GIRONDE	44.34705352808731, -0.2176369592160119	

UCS (RRP)	67 - VALLEES D'ALLUVIONS RECENTES SUR SABLE DES LANDES
-----------	--

HORIZON	PROFONDEUR (cm)	TEXTURE	COULEUR	TRAITS	COMMENTAIRE
HZ1	0-10	S	Gris		
HZ2	10-55	S	Gris clair		
HZ3	55-60	S	Brun-jaune		
HZ4					
HZ5					
HZ6					

CAUSE DE L'ARRÊT	RÉSULTAT	CLASSE GEPPA	NAPPE (cm)	CAS PARTICULIER
Profondeur suffisante atteinte	Non humide	autre	-	-

PODZOSOL MEUBLE

PHOTOS	
CONTEXTE	APRÈS SONDAGE
	
PROFIL DU SONDAGE	
	
<b>TEXTURES :</b> A : Argileuse / L : Limoneuse / S : Sableux AL : Argilo-limoneuse / AS : Argilo-sableux LA : Limono-argileuse / LS : Limono-sableux SA : Sablo-argileux / SL : Sablo-limoneux SAL : Sablo-argilo-limoneux / ALS : Argilo-limono-sableux LSA : Limono-sablo-argileux / LAS : Limono-argilo-sableux	<b>Classes GEPPA :</b> IVd Va / Vb / Vc / Vd Vlc / Vld Ha / Hb cas particulier autre (autre sol non humide)




LOT	ID_SONDAGE	ID_HABITAT	DATE	OPÉRATEURS
2	ESC_SP_0077	ESC_HABNZH_0284	20240111	Pierre BOUSCARY ; Clément BONNO
METEO	COMMUNE	DEPARTEMENT	COORDONNEES GPS (EPSG : 4326)	
-	ESCAUDES	GIRONDE	44.34574997470042, -0.21718610825949566	

UCS (RRP)	67 - VALLEES D'ALLUVIONS RECENTES SUR SABLE DES LANDES
-----------	--

HORIZON	PROFONDEUR (cm)	TEXTURE	COULEUR	TRAITS	COMMENTAIRE
HZ1	0-10	S	Gris		
HZ2	10-60	S	Gris clair		
HZ3	60-75	S	Brun-jaune		
HZ4					
HZ5					
HZ6					

CAUSE DE L'ARRÊT	RÉSULTAT	CLASSE GEPPA	NAPPE (cm)	CAS PARTICULIER
Profondeur suffisante atteinte	Non humide	autre	-	-

PODZOSOL MEUBLE

PHOTOS	
CONTEXTE	APRÈS SONDAGE
	
PROFIL DU SONDAGE	
	
<b>TEXTURES :</b> A : Argileuse / L : Limoneuse / S : Sableux AL : Argilo-limoneuse / AS : Argilo-sableux LA : Limono-argileuse / LS : Limono-sableux SA : Sablo-argileux / SL : Sablo-limoneux SAL : Sablo-argilo-limoneux / ALS : Argilo-limono-sableux LSA : Limono-sablo-argileux / LAS : Limono-argilo-sableux	<b>Classes GEPPA :</b> IVd Va / Vb / Vc / Vd Vlc / Vld Ha / Hb cas particulier autre (autre sol non humide)

LOT	ID_SONDAGE	ID_HABITAT	DATE	OPÉRATEURS
2	ESC_SP_0078	ESC_HABNZH_0284	20240111	Pierre BOUSCARY ; Clément BONNO
METEO	COMMUNE	DEPARTEMENT	COORDONNEES GPS (EPSG : 4326)	
-	ESCAUDES	GIRONDE	44.34574997470042, -0.21718610825949566	

UCS (RRP)	59 - LANDE SECHE DE BORD DE RIVIERE (AVEC OU SANS DUNES)
-----------	--

HORIZON	PROFONDEUR (cm)	TEXTURE	COULEUR	TRAITS	COMMENTAIRE
HZ1	0-10	S	Gris		
HZ2	10-60	S	Gris clair		
HZ3	60-70	S	Brun-jaune		
HZ4					
HZ5					
HZ6					

CAUSE DE L'ARRÊT	RÉSULTAT	CLASSE GEPPA	NAPPE (cm)	CAS PARTICULIER
Profondeur suffisante atteinte	Non humide	autre	-	-

PODZOSOL MEUBLE

PHOTOS	
CONTEXTE	APRÈS SONDAGE
PROFIL DU SONDAGE	
<b>TEXTURES :</b> A : Argileuse / L : Limoneuse / S : Sableux AL : Argilo-limoneuse / AS : Argilo-sableux LA : Limono-argileuse / LS : Limono-sableux SA : Sablo-argileux / SL : Sablo-limoneux SAL : Sablo-argilo-limoneux / ALS : Argilo-limono-sableux LSA : Limono-sablo-argileux / LAS : Limono-argilo-sableux	<b>Classes GEPPA :</b> IVd Va / Vb / Vc / Vd Vlc / Vld Ha / Hb cas particulier autre (autre sol non humide)

LOT	ID_SONDAGE	ID_HABITAT	DATE	OPÉRATEURS
2	ESC_SP_0079	ESC_HABNZH_0284	20240111	Pierre BOUSCARY ; Clément BONNO
METEO	COMMUNE	DEPARTEMENT	COORDONNEES GPS (EPSG : 4326)	
-	ESCAUDES	GIRONDE	44.34635690054428, -0.216983124159539	

UCS (RRP)	67 - VALLEES D'ALLUVIONS RECENTES SUR SABLE DES LANDES
-----------	--

HORIZON	PROFONDEUR (cm)	TEXTURE	COULEUR	TRAITS	COMMENTAIRE
HZ1	0-10	S	Gris-noir		
HZ2	10-60	S	Ocre		
HZ3					
HZ4					
HZ5					
HZ6					

CAUSE DE L'ARRÊT	RÉSULTAT	CLASSE GEPPA	NAPPE (cm)	CAS PARTICULIER
Profondeur suffisante atteinte	Non humide	autre	-	-

PODZOSOL OCRIQUE

PHOTOS	
CONTEXTE	APRÈS SONDAGE
PROFIL DU SONDAGE	
<b>TEXTURES :</b> A : Argileuse / L : Limoneuse / S : Sableux AL : Argilo-limoneuse / AS : Argilo-sableux LA : Limono-argileuse / LS : Limono-sableux SA : Sablo-argileux / SL : Sablo-limoneux SAL : Sablo-argilo-limoneux / ALS : Argilo-limono-sableux LSA : Limono-sablo-argileux / LAS : Limono-argilo-sableux	<b>Classes GEPPA :</b> IVd Va / Vb / Vc / Vd Vlc / Vld Ha / Hb cas particulier autre (autre sol non humide)




LOT	ID_SONDAGE	ID_HABITAT	DATE	OPÉRATEURS
2	ESC_SP_0080	ESC_HABNZH_0284	20240111	Pierre BOUSCARY ; Clément BONNO
METEO	COMMUNE	DEPARTEMENT	COORDONNEES GPS (EPSG : 4326)	
-	ESCAUDES	GIRONDE	44.3461816410289, -0.21650799494564343	

UCS (RRP)	67 - VALLEES D'ALLUVIONS RECENTES SUR SABLE DES LANDES
-----------	--

HORIZON	PROFONDEUR (cm)	TEXTURE	COULEUR	TRAITS	COMMENTAIRE
HZ1	0-10	S	Gris-noir		
HZ2	10-40	S	Gris		
HZ3	40-60	S	Gris clair		
HZ4	60-70	S	Ocre		
HZ5					
HZ6					

CAUSE DE L'ARRÊT	RÉSULTAT	CLASSE GEPPA	NAPPE (cm)	CAS PARTICULIER
Profondeur suffisante atteinte	Non humide	autre	-	-

PODZOSOL MEUBLE

PHOTOS	
CONTEXTE	APRÈS SONDAGE
	
PROFIL DU SONDAGE	
	
<p><b>TEXTURES :</b></p> <p>A : Argileuse / L : Limoneuse / S : Sableux                      AL : Argilo-limoneuse / AS : Argilo-sableux                      LA : Limono-argileuse / LS : Limono-sableux                      SA : Sablo-argileux / SL : Sablo-limoneux                      SAL : Sablo-argilo-limoneux / ALS : Argilo-limono-sableux                      LSA : Limono-sablo-argileux / LAS : Limono-argilo-sableux</p>	<p><b>Classes GEPPA :</b> IVd                      Va / Vb / Vc / Vd                      Vlc / Vld                      Ha / Hb</p> <p>cas particulier                      autre (autre sol non humide)</p>




LOT	ID_SONDAGE	ID_HABITAT	DATE	OPÉRATEURS
2	ESC_SP_0081	ESC_HABNZH_0284	20240111	Pierre BOUSCARY ; Clément BONNO
METEO	COMMUNE	DEPARTEMENT	COORDONNEES GPS (EPSG : 4326)	
-	ESCAUDES	GIRONDE	44.34570589878092, -0.2163815491566629	

UCS (RRP)	67 - VALLEES D'ALLUVIONS RECENTES SUR SABLE DES LANDES
-----------	--

HORIZON	PROFONDEUR (cm)	TEXTURE	COULEUR	TRAITS	COMMENTAIRE
HZ1	0-10	S	Gris		
HZ2	10-60	S	Ocre		
HZ3					
HZ4					
HZ5					
HZ6					

CAUSE DE L'ARRÊT	RÉSULTAT	CLASSE GEPPA	NAPPE (cm)	CAS PARTICULIER
Profondeur suffisante atteinte	Non humide	autre	-	-

PODZOSOL OCRIQUE

PHOTOS	
CONTEXTE	APRÈS SONDAGE
	
PROFIL DU SONDAGE	
	
<p><b>TEXTURES :</b></p> <p>A : Argileuse / L : Limoneuse / S : Sableux                      AL : Argilo-limoneuse / AS : Argilo-sableux                      LA : Limono-argileuse / LS : Limono-sableux                      SA : Sablo-argileux / SL : Sablo-limoneux                      SAL : Sablo-argilo-limoneux / ALS : Argilo-limono-sableux                      LSA : Limono-sablo-argileux / LAS : Limono-argilo-sableux</p>	<p><b>Classes GEPPA :</b> IVd                      Va / Vb / Vc / Vd                      Vlc / Vld                      Ha / Hb</p> <p>cas particulier                      autre (autre sol non humide)</p>

LOT	ID_SONDAGE	ID_HABITAT	DATE	OPÉRATEURS
2	ESC_SP_0082	ESC_HABNZH_0285	20240111	Pierre BOUSCARY ; Clément BONNO
METEO	COMMUNE	DEPARTEMENT	COORDONNEES GPS (EPSG : 4326)	
-	ESCAUDES	GIRONDE	44.346156469640555, -0.2155767477191556	


UCS (RRP)	67 - VALLEES D'ALLUVIONS RECENTES SUR SABLE DES LANDES
-----------	--

HORIZON	PROFONDEUR (cm)	TEXTURE	COULEUR	TRAITS	COMMENTAIRE
HZ1	0-5	S	Gris		
HZ2	5-90	S	Ocre		
HZ3					
HZ4					
HZ5					
HZ6					

CAUSE DE L'ARRÊT	RÉSULTAT	CLASSE GEPPA	NAPPE (cm)	CAS PARTICULIER
Profondeur suffisante atteinte	Non humide	autre	-	-

PODZOSOL OCRIQUE

PHOTOS



<p><b>TEXTURES :</b></p> <p>A : Argileuse / L : Limoneuse / S : Sableux</p> <p>AL : Argilo-limoneuse / AS : Argilo-sableux</p> <p>LA : Limono-argileuse / LS : Limono-sableux</p> <p>SA : Sablo-argileux / SL : Sablo-limoneux</p> <p>SAL : Sablo-argilo-limoneux / ALS : Argilo-limono-sableux</p> <p>LSA : Limono-sablo-argileux / LAS : Limono-argilo-sableux</p>	<p><b>Classes GEPPA :</b> IVd</p> <p>Va / Vb / Vc / Vd</p> <p>Vlc / Vld</p> <p>Ha / Hb</p>	<p>cas particulier</p> <p>autre (autre sol non humide)</p>
--	--	--

LOT	ID_SONDAGE	ID_HABITAT	DATE	OPÉRATEURS
2	ESC_SP_0083	ESC_HABNZH_0284	20240111	Pierre BOUSCARY ; Clément BONNO
METEO	COMMUNE	DEPARTEMENT	COORDONNEES GPS (EPSG : 4326)	
-	ESCAUDES	GIRONDE	44.34596052805815, -0.21570018845128802	



UCS (RRP)	67 - VALLEES D'ALLUVIONS RECENTES SUR SABLE DES LANDES
-----------	--

HORIZON	PROFONDEUR (cm)	TEXTURE	COULEUR	TRAITS	COMMENTAIRE
HZ1	0-10	S	Gris clair		
HZ2	10-65	S	Ocre		
HZ3					
HZ4					
HZ5					
HZ6					

CAUSE DE L'ARRÊT	RÉSULTAT	CLASSE GEPPA	NAPPE (cm)	CAS PARTICULIER
Profondeur suffisante atteinte	Non humide	autre	-	-

PODZOSOL OCRIQUE

PHOTOS



<p><b>TEXTURES :</b></p> <p>A : Argileuse / L : Limoneuse / S : Sableux</p> <p>AL : Argilo-limoneuse / AS : Argilo-sableux</p> <p>LA : Limono-argileuse / LS : Limono-sableux</p> <p>SA : Sablo-argileux / SL : Sablo-limoneux</p> <p>SAL : Sablo-argilo-limoneux / ALS : Argilo-limono-sableux</p> <p>LSA : Limono-sablo-argileux / LAS : Limono-argilo-sableux</p>	<p><b>Classes GEPPA :</b> IVd</p> <p>Va / Vb / Vc / Vd</p> <p>Vlc / Vld</p> <p>Ha / Hb</p>	<p>cas particulier</p> <p>autre (autre sol non humide)</p>
--	--	--

LOT	ID_SONDAGE	ID_HABITAT	DATE	OPÉRATEURS
2	ESC_SP_0084	ESC_HABNZH_0169	20240111	Pierre BOUSCARY ; Clément BONNO
METEO	COMMUNE	DEPARTEMENT	COORDONNEES GPS (EPSG : 4326)	
-	ESCAUDES	GIRONDE	44.34550997722864, -0.21589725118235806	

UCS (RRP)	67 - VALLEES D'ALLUVIONS RECENTES SUR SABLE DES LANDES
-----------	--

HORIZON	PROFONDEUR (cm)	TEXTURE	COULEUR	TRAITS	COMMENTAIRE
HZ1	0-10	S	Gris-noir		
HZ2	10-75	S	Gris		
HZ3	75-90	S	Brun-rouille		
HZ4					
HZ5					
HZ6					

CAUSE DE L'ARRÊT	RÉSULTAT	CLASSE GEPPA	NAPPE (cm)	CAS PARTICULIER
Profondeur suffisante atteinte	Non humide	autre	-	-

PODZOSOL MEUBLE

PHOTOS	
CONTEXTE	APRÈS SONDAGE
PROFIL DU SONDAGE	
<p><b>TEXTURES :</b></p> <p>A : Argileuse / L : Limoneuse / S : Sableux                      AL : Argilo-limoneuse / AS : Argilo-sableux                      LA : Limono-argileuse / LS : Limono-sableux                      SA : Sablo-argileux / SL : Sablo-limoneux                      SAL : Sablo-argilo-limoneux / ALS : Argilo-limono-sableux                      LSA : Limono-sablo-argileux / LAS : Limono-argilo-sableux</p>	<p><b>Classes GEPPA :</b> IVd                      Va / Vb / Vc / Vd                      Vlc / Vld                      Ha / Hb</p> <p>cas particulier                      autre (autre sol non humide)</p>

LOT	ID_SONDAGE	ID_HABITAT	DATE	OPÉRATEURS
2	ESC_SP_0085	ESC_HABNZH_0169	20240111	Pierre BOUSCARY ; Clément BONNO
METEO	COMMUNE	DEPARTEMENT	COORDONNEES GPS (EPSG : 4326)	
-	ESCAUDES	GIRONDE	44.34489821247841, -0.2162358922381904	

UCS (RRP)	59 - LANDE SECHE DE BORD DE RIVIERE (AVEC OU SANS DUNES)
-----------	--

HORIZON	PROFONDEUR (cm)	TEXTURE	COULEUR	TRAITS	COMMENTAIRE
HZ1	0-5	S	Gris-noir		
HZ2	5-55	S	Gris		
HZ3	55-65	S	Brun-noir		
HZ4					
HZ5					
HZ6					

CAUSE DE L'ARRÊT	RÉSULTAT	CLASSE GEPPA	NAPPE (cm)	CAS PARTICULIER
Profondeur suffisante atteinte	Non humide	autre	-	-

PODZOSOL MEUBLE

PHOTOS	
CONTEXTE	APRÈS SONDAGE
PROFIL DU SONDAGE	
<p><b>TEXTURES :</b></p> <p>A : Argileuse / L : Limoneuse / S : Sableux                      AL : Argilo-limoneuse / AS : Argilo-sableux                      LA : Limono-argileuse / LS : Limono-sableux                      SA : Sablo-argileux / SL : Sablo-limoneux                      SAL : Sablo-argilo-limoneux / ALS : Argilo-limono-sableux                      LSA : Limono-sablo-argileux / LAS : Limono-argilo-sableux</p>	<p><b>Classes GEPPA :</b> IVd                      Va / Vb / Vc / Vd                      Vlc / Vld                      Ha / Hb</p> <p>cas particulier                      autre (autre sol non humide)</p>




LOT	ID_SONDAGE	ID_HABITAT	DATE	OPÉRATEURS
2	ESC_SP_0086	ESC_HABNZH_0169	20240111	Pierre BOUSCARY ; Clément BONNO
METEO	COMMUNE	DEPARTEMENT	COORDONNEES GPS (EPSG : 4326)	
-	ESCAUDES	GIRONDE	44.344451507032225, -0.21681959877195073	

UCS (RRP)	59 - LANDE SECHE DE BORD DE RIVIERE (AVEC OU SANS DUNES)
-----------	--

HORIZON	PROFONDEUR (cm)	TEXTURE	COULEUR	TRAITS	COMMENTAIRE
HZ1	0-5	S	Gris-noir		
HZ2	5-60	S	Brun-jaune		
HZ3					
HZ4					
HZ5					
HZ6					

CAUSE DE L'ARRÊT	RÉSULTAT	CLASSE GEPPA	NAPPE (cm)	CAS PARTICULIER
Profondeur suffisante atteinte	Non humide	autre	-	-

PODZOSOL OCRIQUE

PHOTOS	
CONTEXTE	APRÈS SONDAGE
	
PROFIL DU SONDAGE	
	
<p>TEXTURES :</p> <p>A : Argileuse / L : Limoneuse / S : Sableux</p> <p>AL : Argilo-limoneuse / AS : Argilo-sableux</p> <p>LA : Limono-argileuse / LS : Limono-sableux</p> <p>SA : Sablo-argileux / SL : Sablo-limoneux</p> <p>SAL : Sablo-argilo-limoneux / ALS : Argilo-limono-sableux</p> <p>LSA : Limono-sablo-argileux / LAS : Limono-argilo-sableux</p>	<p>Classes GEPPA : IVd</p> <p>Va / Vb / Vc / Vd</p> <p>Vlc / Vld</p> <p>Ha / Hb</p> <p>cas particulier autre (autre sol non humide)</p>




LOT	ID_SONDAGE	ID_HABITAT	DATE	OPÉRATEURS
2	ESC_SP_0119	ESC_HABNZH_0176	20240123	Pierre BOUSCARY ; Clément BONNO
METEO	COMMUNE	DEPARTEMENT	COORDONNEES GPS (EPSG : 4326)	
-	ESCAUDES	GIRONDE	44.35347772913244, -0.22947439882940404	

UCS (RRP)	67 - VALLEES D'ALLUVIONS RECENTES SUR SABLE DES LANDES
-----------	--

HORIZON	PROFONDEUR (cm)	TEXTURE	COULEUR	TRAITS	COMMENTAIRE
HZ1	0-10	S	Gris-noir		
HZ2	10-60	S	Gris beige		
HZ3					
HZ4					
HZ5					
HZ6					

CAUSE DE L'ARRÊT	RÉSULTAT	CLASSE GEPPA	NAPPE (cm)	CAS PARTICULIER
Profondeur suffisante atteinte	Non humide	autre	-	-

PODZOSOL MEUBLE

PHOTOS	
CONTEXTE	APRÈS SONDAGE
	
PROFIL DU SONDAGE	
	
<p>TEXTURES :</p> <p>A : Argileuse / L : Limoneuse / S : Sableux</p> <p>AL : Argilo-limoneuse / AS : Argilo-sableux</p> <p>LA : Limono-argileuse / LS : Limono-sableux</p> <p>SA : Sablo-argileux / SL : Sablo-limoneux</p> <p>SAL : Sablo-argilo-limoneux / ALS : Argilo-limono-sableux</p> <p>LSA : Limono-sablo-argileux / LAS : Limono-argilo-sableux</p>	<p>Classes GEPPA : IVd</p> <p>Va / Vb / Vc / Vd</p> <p>Vlc / Vld</p> <p>Ha / Hb</p> <p>cas particulier autre (autre sol non humide)</p>




LOT	ID_SONDAGE	ID_HABITAT	DATE	OPÉRATEURS
2	ESC_SP_0127	ESC_HABNZH_0176	20240124	Pierre BOUSCARY ; Clément BONNO
METEO	COMMUNE	DEPARTEMENT	COORDONNEES GPS (EPSG : 4326)	
-	ESCAUDES	GIRONDE	44.35187764778324, -0.2291751013523904	

UCS (RRP)	67 - VALLEES D'ALLUVIONS RECENTES SUR SABLE DES LANDES
-----------	--

HORIZON	PROFONDEUR (cm)	TEXTURE	COULEUR	TRAITS	COMMENTAIRE
HZ1	0-10	S	Gris-noir		
HZ2	10-40	S	Gris		
HZ3	40-60	S	Gris clair		
HZ4					
HZ5					
HZ6					

CAUSE DE L'ARRÊT	RÉSULTAT	CLASSE GEPPA	NAPPE (cm)	CAS PARTICULIER
Profondeur suffisante atteinte	Non humide	autre	-	-

PODZOSOL MEUBLE

PHOTOS	
CONTEXTE	APRÈS SONDAGE
	
PROFIL DU SONDAGE	
	
<p><b>TEXTURES :</b></p> <p>A : Argileuse / L : Limoneuse / S : Sableux                      AL : Argilo-limoneuse / AS : Argilo-sableux                      LA : Limono-argileuse / LS : Limono-sableux                      SA : Sablo-argileux / SL : Sablo-limoneux                      SAL : Sablo-argilo-limoneux / ALS : Argilo-limono-sableux                      LSA : Limono-sablo-argileux / LAS : Limono-argilo-sableux</p>	<p><b>Classes GEPPA :</b> IVd                      Va / Vb / Vc / Vd                      Vlc / Vld                      Ha / Hb</p> <p>cas particulier                      autre (autre sol non humide)</p>




LOT	ID_SONDAGE	ID_HABITAT	DATE	OPÉRATEURS
2	ESC_SP_0128	ESC_HABNZH_0159	20240124	Pierre BOUSCARY ; Clément BONNO
METEO	COMMUNE	DEPARTEMENT	COORDONNEES GPS (EPSG : 4326)	
-	ESCAUDES	GIRONDE	44.35177717568798, -0.22781160739072806	

UCS (RRP)	67 - VALLEES D'ALLUVIONS RECENTES SUR SABLE DES LANDES
-----------	--

HORIZON	PROFONDEUR (cm)	TEXTURE	COULEUR	TRAITS	COMMENTAIRE
HZ1	0-25	S	Gris-noir		
HZ2	25-40	S	Noir		légèrement humifère
HZ3	40-65	S	Gris		
HZ4					
HZ5					
HZ6					

CAUSE DE L'ARRÊT	RÉSULTAT	CLASSE GEPPA	NAPPE (cm)	CAS PARTICULIER
Profondeur suffisante atteinte	Non humide	autre	-	-

PODZOSOL MEUBLE

PHOTOS	
CONTEXTE	APRÈS SONDAGE
	
PROFIL DU SONDAGE	
	
<p><b>TEXTURES :</b></p> <p>A : Argileuse / L : Limoneuse / S : Sableux                      AL : Argilo-limoneuse / AS : Argilo-sableux                      LA : Limono-argileuse / LS : Limono-sableux                      SA : Sablo-argileux / SL : Sablo-limoneux                      SAL : Sablo-argilo-limoneux / ALS : Argilo-limono-sableux                      LSA : Limono-sablo-argileux / LAS : Limono-argilo-sableux</p>	<p><b>Classes GEPPA :</b> IVd                      Va / Vb / Vc / Vd                      Vlc / Vld                      Ha / Hb</p> <p>cas particulier                      autre (autre sol non humide)</p>




LOT	ID_SONDAGE	ID_HABITAT	DATE	OPÉRATEURS
2	ESC_SP_0129	ESC_HABNZH_0160	20240124	Pierre BOUSCARY ; Clément BONNO
METEO	COMMUNE	DEPARTEMENT	COORDONNEES GPS (EPSG : 4326)	
-	ESCAUDES	GIRONDE	44.35171598910632, -0.22652743812609052	

UCS (RRP)	67 - VALLEES D'ALLUVIONS RECENTES SUR SABLE DES LANDES
-----------	--

HORIZON	PROFONDEUR (cm)	TEXTURE	COULEUR	TRAITS	COMMENTAIRE
HZ1	0-20	S	Gris-marron		
HZ2	20-55	S	Gris		légèrement humifère
HZ3	55-60	S	Gris clair		
HZ4					
HZ5					
HZ6					

CAUSE DE L'ARRÊT	RÉSULTAT	CLASSE GEPPA	NAPPE (cm)	CAS PARTICULIER
Profondeur suffisante atteinte	Non humide	autre	-	-

PODZOSOL MEUBLE

PHOTOS	
CONTEXTE	APRÈS SONDAGE
	
PROFIL DU SONDAGE	
	
<p><b>TEXTURES :</b></p> <p>A : Argileuse / L : Limoneuse / S : Sableux</p> <p>AL : Argilo-limoneuse / AS : Argilo-sableux</p> <p>LA : Limono-argileuse / LS : Limono-sableux</p> <p>SA : Sablo-argileux / SL : Sablo-limoneux</p> <p>SAL : Sablo-argilo-limoneux / ALS : Argilo-limono-sableux</p> <p>LSA : Limono-sablo-argileux / LAS : Limono-argilo-sableux</p>	<p><b>Classes GEPPA :</b> IVd</p> <p>Va / Vb / Vc / Vd</p> <p>Vlc / Vld</p> <p>Ha / Hb</p> <p>cas particulier autre (autre sol non humide)</p>




LOT	ID_SONDAGE	ID_HABITAT	DATE	OPÉRATEURS
2	ESC_SP_0130	ESC_HABNZH_0176	20240124	Pierre BOUSCARY ; Clément BONNO
METEO	COMMUNE	DEPARTEMENT	COORDONNEES GPS (EPSG : 4326)	
-	ESCAUDES	GIRONDE	44.35285532963074, -0.22745132387601127	

UCS (RRP)	67 - VALLEES D'ALLUVIONS RECENTES SUR SABLE DES LANDES
-----------	--

HORIZON	PROFONDEUR (cm)	TEXTURE	COULEUR	TRAITS	COMMENTAIRE
HZ1	0-15	S	Gris		
HZ2	15-45	S	Gris cendreux		
HZ3	45-80	S	Brun-jaune		
HZ4					
HZ5					
HZ6					

CAUSE DE L'ARRÊT	RÉSULTAT	CLASSE GEPPA	NAPPE (cm)	CAS PARTICULIER
Profondeur suffisante atteinte	Non humide	autre	-	-

PODZOSOL MEUBLE

PHOTOS	
CONTEXTE	APRÈS SONDAGE
	
PROFIL DU SONDAGE	
	
<p><b>TEXTURES :</b></p> <p>A : Argileuse / L : Limoneuse / S : Sableux</p> <p>AL : Argilo-limoneuse / AS : Argilo-sableux</p> <p>LA : Limono-argileuse / LS : Limono-sableux</p> <p>SA : Sablo-argileux / SL : Sablo-limoneux</p> <p>SAL : Sablo-argilo-limoneux / ALS : Argilo-limono-sableux</p> <p>LSA : Limono-sablo-argileux / LAS : Limono-argilo-sableux</p>	<p><b>Classes GEPPA :</b> IVd</p> <p>Va / Vb / Vc / Vd</p> <p>Vlc / Vld</p> <p>Ha / Hb</p> <p>cas particulier autre (autre sol non humide)</p>




LOT	ID_SONDAGE	ID_HABITAT	DATE	OPÉRATEURS
2	ESC_SP_0131	ESC_HABNZH_0176	20240124	Pierre BOUSCARY ; Clément BONNO
METEO	COMMUNE	DEPARTEMENT	COORDONNEES GPS (EPSG : 4326)	
-	ESCAUDES	GIRONDE	44.353195107606425, -0.22710026487983892	

UCS (RRP)	67 - VALLEES D'ALLUVIONS RECENTES SUR SABLE DES LANDES
-----------	--

HORIZON	PROFONDEUR (cm)	TEXTURE	COULEUR	TRAITS	COMMENTAIRE
HZ1	0-10	S	Gris-noir		
HZ2	10-40	S	Gris-marron		
HZ3	40-60	S	Brun-jaune		
HZ4					
HZ5					
HZ6					

CAUSE DE L'ARRÊT	RÉSULTAT	CLASSE GEPPA	NAPPE (cm)	CAS PARTICULIER
Profondeur suffisante atteinte	Non humide	autre	-	-

PODZOSOL MEUBLE

PHOTOS	
CONTEXTE	APRÈS SONDAGE
	
PROFIL DU SONDAGE	
	
<p><b>TEXTURES :</b></p> <p>A : Argileuse / L : Limoneuse / S : Sableux                      AL : Argilo-limoneuse / AS : Argilo-sableux                      LA : Limono-argileuse / LS : Limono-sableux                      SA : Sablo-argileux / SL : Sablo-limoneux                      SAL : Sablo-argilo-limoneux / ALS : Argilo-limono-sableux                      LSA : Limono-sablo-argileux / LAS : Limono-argilo-sableux</p>	<p><b>Classes GEPPA :</b> IVd                      Va / Vb / Vc / Vd                      Vlc / Vld                      Ha / Hb</p> <p>cas particulier                      autre (autre sol non humide)</p>

LOT	ID_SONDAGE	ID_HABITAT	DATE	OPÉRATEURS
2	ESC_SP_0132	ESC_HABNZH_0176	20240124	Pierre BOUSCARY ; Clément BONNO
METEO	COMMUNE	DEPARTEMENT	COORDONNEES GPS (EPSG : 4326)	
-	ESCAUDES	GIRONDE	44.35324477906258, -0.22666494378292193	

UCS (RRP)	67 - VALLEES D'ALLUVIONS RECENTES SUR SABLE DES LANDES
-----------	--

HORIZON	PROFONDEUR (cm)	TEXTURE	COULEUR	TRAITS	COMMENTAIRE
HZ1	0-10	S	Gris		
HZ2	10-40	S	Gris beige		
HZ3	40-60	S	Brun-jaune		
HZ4					
HZ5					
HZ6					

CAUSE DE L'ARRÊT	RÉSULTAT	CLASSE GEPPA	NAPPE (cm)	CAS PARTICULIER
Profondeur suffisante atteinte	Non humide	autre	-	-

PODZOSOL MEUBLE

PHOTOS	
CONTEXTE	APRÈS SONDAGE
	
PROFIL DU SONDAGE	
	
<p><b>TEXTURES :</b></p> <p>A : Argileuse / L : Limoneuse / S : Sableux                      AL : Argilo-limoneuse / AS : Argilo-sableux                      LA : Limono-argileuse / LS : Limono-sableux                      SA : Sablo-argileux / SL : Sablo-limoneux                      SAL : Sablo-argilo-limoneux / ALS : Argilo-limono-sableux                      LSA : Limono-sablo-argileux / LAS : Limono-argilo-sableux</p>	<p><b>Classes GEPPA :</b> IVd                      Va / Vb / Vc / Vd                      Vlc / Vld                      Ha / Hb</p> <p>cas particulier                      autre (autre sol non humide)</p>




LOT	ID_SONDAGE	ID_HABITAT	DATE	OPÉRATEURS
2	ESC_SP_0133	ESC_HABNZH_0176	20240124	Pierre BOUSCARY ; Clément BONNO
METEO	COMMUNE	DEPARTEMENT	COORDONNEES GPS (EPSG : 4326)	
-	ESCAUDES	GIRONDE	44.35291630407844, -0.2262178653404348	

UCS (RRP)	67 - VALLEES D'ALLUVIONS RECENTES SUR SABLE DES LANDES
-----------	--

HORIZON	PROFONDEUR (cm)	TEXTURE	COULEUR	TRAITS	COMMENTAIRE
HZ1	0-50	S	Gris-noir		
HZ2	50-70	S	Gris-noir		légèrement humifère
HZ3					
HZ4					
HZ5					
HZ6					

CAUSE DE L'ARRÊT	RÉSULTAT	CLASSE GEPPA	NAPPE (cm)	CAS PARTICULIER
Profondeur suffisante atteinte	Non humide	autre	-	-

PODZOSOL MEUBLE

PHOTOS	
CONTEXTE	APRÈS SONDAGE
	
PROFIL DU SONDAGE	
	
<p><b>TEXTURES :</b></p> <p>A : Argileuse / L : Limoneuse / S : Sableux</p> <p>AL : Argilo-limoneuse / AS : Argilo-sableux</p> <p>LA : Limono-argileuse / LS : Limono-sableux</p> <p>SA : Sablo-argileux / SL : Sablo-limoneux</p> <p>SAL : Sablo-argilo-limoneux / ALS : Argilo-limono-sableux</p> <p>LSA : Limono-sablo-argileux / LAS : Limono-argilo-sableux</p>	<p><b>Classes GEPPA :</b> IVd</p> <p>Va / Vb / Vc / Vd</p> <p>Vlc / Vld</p> <p>Ha / Hb</p> <p>cas particulier</p> <p>autre (autre sol non humide)</p>



LOT	ID_SONDAGE	ID_HABITAT	DATE	OPÉRATEURS
2	ESC_SP_0134	ESC_HABNZH_0176	20240124	Pierre BOUSCARY ; Clément BONNO
METEO	COMMUNE	DEPARTEMENT	COORDONNEES GPS (EPSG : 4326)	
-	ESCAUDES	GIRONDE	44.35386587677116, -0.22639245333741867	

UCS (RRP)	60 - LANDE SECHE EN POSITION DE PLATEAU
-----------	---

HORIZON	PROFONDEUR (cm)	TEXTURE	COULEUR	TRAITS	COMMENTAIRE
HZ1	0-15	S	Gris-noir		
HZ2	15-50	AS	Gris beige		remblai
HZ3	50-70	S	Gris clair		
HZ4					
HZ5					
HZ6					

CAUSE DE L'ARRÊT	RÉSULTAT	CLASSE GEPPA	NAPPE (cm)	CAS PARTICULIER
Profondeur suffisante atteinte	Non humide	autre	-	-

ANTHROPOSOL

PHOTOS	
CONTEXTE	APRÈS SONDAGE
	
PROFIL DU SONDAGE	
	
<p><b>TEXTURES :</b></p> <p>A : Argileuse / L : Limoneuse / S : Sableux</p> <p>AL : Argilo-limoneuse / AS : Argilo-sableux</p> <p>LA : Limono-argileuse / LS : Limono-sableux</p> <p>SA : Sablo-argileux / SL : Sablo-limoneux</p> <p>SAL : Sablo-argilo-limoneux / ALS : Argilo-limono-sableux</p> <p>LSA : Limono-sablo-argileux / LAS : Limono-argilo-sableux</p>	<p><b>Classes GEPPA :</b> IVd</p> <p>Va / Vb / Vc / Vd</p> <p>Vlc / Vld</p> <p>Ha / Hb</p> <p>cas particulier</p> <p>autre (autre sol non humide)</p>

LOT	ID_SONDAGE	ID_HABITAT	DATE	OPÉRATEURS
2	ESC_SP_0135	ESC_HABNZH_0177	20240124	Pierre BOUSCARY ; Clément BONNO
METEO	COMMUNE	DEPARTEMENT	COORDONNEES GPS (EPSG : 4326)	
-	ESCAUDES	GIRONDE	44.35400839874408, -0.22763675816442164	


UCS (RRP)	60 - LANDE SECHE EN POSITION DE PLATEAU
-----------	---

HORIZON	PROFONDEUR (cm)	TEXTURE	COULEUR	TRAITS	COMMENTAIRE
HZ1	0-10	SL	Brun		
HZ2	10-40	SL	Brun		
HZ3	40-80	SL	Brun	Traits rédoxiques	
HZ4	80-100	SL	Gris		
HZ5					
HZ6					

CAUSE DE L'ARRÊT	RÉSULTAT	CLASSE GEPPA	NAPPE (cm)	CAS PARTICULIER
Profondeur suffisante atteinte	Non humide	autre	-	-

BRUNISOL

PHOTOS



<p>TEXTURES :</p> <p>A : Argileuse / L : Limoneuse / S : Sableux</p> <p>AL : Argilo-limoneuse / AS : Argilo-sableux</p> <p>LA : Limono-argileuse / LS : Limono-sableux</p> <p>SA : Sablo-argileux / SL : Sablo-limoneux</p> <p>SAL : Sablo-argilo-limoneux / ALS : Argilo-limono-sableux</p> <p>LSA : Limono-sablo-argileux / LAS : Limono-argilo-sableux</p>	<p>Classes GEPPA : IVd</p> <p>Va / Vb / Vc / Vd</p> <p>Vlc / Vld</p> <p>Ha / Hb</p>	<p>cas particulier</p> <p>autre (autre sol non humide)</p>
---	---	--

LOT	ID_SONDAGE	ID_HABITAT	DATE	OPÉRATEURS
2	ESC_SP_0136	ESC_HABNZH_0176	20240124	Pierre BOUSCARY ; Clément BONNO
METEO	COMMUNE	DEPARTEMENT	COORDONNEES GPS (EPSG : 4326)	
-	ESCAUDES	GIRONDE	44.35366427782518, -0.2276735540801051	

UCS (RRP)	67 - VALLEES D'ALLUVIONS RECENTES SUR SABLE DES LANDES
-----------	--

HORIZON	PROFONDEUR (cm)	TEXTURE	COULEUR	TRAITS	COMMENTAIRE
HZ1	0-20	S	Gris-noir		
HZ2	20-40	S	Gris beige		
HZ3	40-75	S	Gris beige	Traits rédoxiques	
HZ4	75-90	S	Gris clair		
HZ5					
HZ6					

CAUSE DE L'ARRÊT	RÉSULTAT	CLASSE GEPPA	NAPPE (cm)	CAS PARTICULIER
Profondeur suffisante atteinte	Non humide	autre	-	-

PODZOSOL MEUBLE

PHOTOS






<p>TEXTURES :</p> <p>A : Argileuse / L : Limoneuse / S : Sableux</p> <p>AL : Argilo-limoneuse / AS : Argilo-sableux</p> <p>LA : Limono-argileuse / LS : Limono-sableux</p> <p>SA : Sablo-argileux / SL : Sablo-limoneux</p> <p>SAL : Sablo-argilo-limoneux / ALS : Argilo-limono-sableux</p> <p>LSA : Limono-sablo-argileux / LAS : Limono-argilo-sableux</p>	<p>Classes GEPPA : IVd</p> <p>Va / Vb / Vc / Vd</p> <p>Vlc / Vld</p> <p>Ha / Hb</p>	<p>cas particulier</p> <p>autre (autre sol non humide)</p>
---	---	--

LOT	ID_SONDAGE	ID_HABITAT	DATE	OPÉRATEURS
2	ESC_SP_0137	ESC_HABNZH_0177	20240124	Pierre BOUSCARY ; Clément BONNO
METEO	COMMUNE	DEPARTEMENT	COORDONNEES GPS (EPSG : 4326)	
-	ESCAUDES	GIRONDE	44.35336020395293, -0.22771489822039342	

UCS (RRP)	67 - VALLEES D'ALLUVIONS RECENTES SUR SABLE DES LANDES
-----------	--

HORIZON	PROFONDEUR (cm)	TEXTURE	COULEUR	TRAITS	COMMENTAIRE
HZ1	0-15	S	Gris-marron		Nappe affleurante
HZ2	15-70	S	Gris		
HZ3					
HZ4					
HZ5					
HZ6					

CAUSE DE L'ARRÊT	RÉSULTAT	CLASSE GEPPA	NAPPE (cm)	CAS PARTICULIER
Trop fluant ou boulant	Non conclusif	cas particulier	0	FLUVIOSOL

PHOTOS	
CONTEXTE	APRÈS SONDAGE
	
PROFIL DU SONDAGE	
	
<p>TEXTURES :</p> <p>A : Argileuse / L : Limoneuse / S : Sableux</p> <p>AL : Argilo-limoneuse / AS : Argilo-sableux</p> <p>LA : Limono-argileuse / LS : Limono-sableux</p> <p>SA : Sablo-argileux / SL : Sablo-limoneux</p> <p>SAL : Sablo-argilo-limoneux / ALS : Argilo-limono-sableux</p> <p>LSA : Limono-sablo-argileux / LAS : Limono-argilo-sableux</p>	<p>Classes GEPPA : IVd</p> <p>Va / Vb / Vc / Vd</p> <p>Vlc / Vld</p> <p>Ha / Hb</p> <p>cas particulier</p> <p>autre (autre sol non humide)</p>

LOT	ID_SONDAGE	ID_HABITAT	DATE	OPÉRATEURS
2	ESC_SP_0138	ESC_HABNZH_0177	20240124	Pierre BOUSCARY ; Clément BONNO
METEO	COMMUNE	DEPARTEMENT	COORDONNEES GPS (EPSG : 4326)	
-	ESCAUDES	GIRONDE	44.35387767011611, -0.22866758662966624	

UCS (RRP)	67 - VALLEES D'ALLUVIONS RECENTES SUR SABLE DES LANDES
-----------	--

HORIZON	PROFONDEUR (cm)	TEXTURE	COULEUR	TRAITS	COMMENTAIRE
HZ1	0-55	SL	Gris		
HZ2	55-60	S	Gris clair		
HZ3					
HZ4					
HZ5					
HZ6					

CAUSE DE L'ARRÊT	RÉSULTAT	CLASSE GEPPA	NAPPE (cm)	CAS PARTICULIER
Trop fluant ou boulant	Non humide	cas particulier	20	FLUVIOSOL

PHOTOS	
CONTEXTE	APRÈS SONDAGE
	
PROFIL DU SONDAGE	
	
<p>TEXTURES :</p> <p>A : Argileuse / L : Limoneuse / S : Sableux</p> <p>AL : Argilo-limoneuse / AS : Argilo-sableux</p> <p>LA : Limono-argileuse / LS : Limono-sableux</p> <p>SA : Sablo-argileux / SL : Sablo-limoneux</p> <p>SAL : Sablo-argilo-limoneux / ALS : Argilo-limono-sableux</p> <p>LSA : Limono-sablo-argileux / LAS : Limono-argilo-sableux</p>	<p>Classes GEPPA : IVd</p> <p>Va / Vb / Vc / Vd</p> <p>Vlc / Vld</p> <p>Ha / Hb</p> <p>cas particulier</p> <p>autre (autre sol non humide)</p>




LOT	ID_SONDAGE	ID_HABITAT	DATE	OPÉRATEURS
2	ESC_SP_0139	ESC_HABNZH_0176	20240124	Pierre BOUSCARY ; Clément BONNO
METEO	COMMUNE	DEPARTEMENT	COORDONNEES GPS (EPSG : 4326)	
-	ESCAUDES	GIRONDE	44.35371819066231, -0.22847343597614564	

UCS (RRP)	67 - VALLEES D'ALLUVIONS RECENTES SUR SABLE DES LANDES
-----------	--

HORIZON	PROFONDEUR (cm)	TEXTURE	COULEUR	TRAITS	COMMENTAIRE
HZ1	0-10	S	Gris		
HZ2	10-50	S	Gris-marron		
HZ3	50-60	S	Gris clair		
HZ4					
HZ5					
HZ6					

CAUSE DE L'ARRÊT	RÉSULTAT	CLASSE GEPPA	NAPPE (cm)	CAS PARTICULIER
Profondeur suffisante atteinte	Non humide	autre	-	-

PODZOSOL MEUBLE

PHOTOS	
CONTEXTE	APRÈS SONDAGE
	
PROFIL DU SONDAGE	
	
<p><b>TEXTURES :</b></p> <p>A : Argileuse / L : Limoneuse / S : Sableux</p> <p>AL : Argilo-limoneuse / AS : Argilo-sableux</p> <p>LA : Limono-argileuse / LS : Limono-sableux</p> <p>SA : Sablo-argileux / SL : Sablo-limoneux</p> <p>SAL : Sablo-argilo-limoneux / ALS : Argilo-limono-sableux</p> <p>LSA : Limono-sablo-argileux / LAS : Limono-argilo-sableux</p>	<p><b>Classes GEPPA :</b> IVd</p> <p>Va / Vb / Vc / Vd</p> <p>Vlc / Vld</p> <p>Ha / Hb</p> <p>cas particulier</p> <p>autre (autre sol non humide)</p>




LOT	ID_SONDAGE	ID_HABITAT	DATE	OPÉRATEURS
2	ESC_SP_0140	ESC_HABNZH_0176	20240124	Pierre BOUSCARY ; Clément BONNO
METEO	COMMUNE	DEPARTEMENT	COORDONNEES GPS (EPSG : 4326)	
-	ESCAUDES	GIRONDE	44.353290310172575, -0.22888066246383126	

UCS (RRP)	67 - VALLEES D'ALLUVIONS RECENTES SUR SABLE DES LANDES
-----------	--

HORIZON	PROFONDEUR (cm)	TEXTURE	COULEUR	TRAITS	COMMENTAIRE
HZ1	0-10	S	Gris		
HZ2	10-60	S	Ocre		
HZ3					
HZ4					
HZ5					
HZ6					

CAUSE DE L'ARRÊT	RÉSULTAT	CLASSE GEPPA	NAPPE (cm)	CAS PARTICULIER
Profondeur suffisante atteinte	Non humide	autre	-	-

PODZOSOL OCRIQUE

PHOTOS	
CONTEXTE	APRÈS SONDAGE
	
PROFIL DU SONDAGE	
	
<p><b>TEXTURES :</b></p> <p>A : Argileuse / L : Limoneuse / S : Sableux</p> <p>AL : Argilo-limoneuse / AS : Argilo-sableux</p> <p>LA : Limono-argileuse / LS : Limono-sableux</p> <p>SA : Sablo-argileux / SL : Sablo-limoneux</p> <p>SAL : Sablo-argilo-limoneux / ALS : Argilo-limono-sableux</p> <p>LSA : Limono-sablo-argileux / LAS : Limono-argilo-sableux</p>	<p><b>Classes GEPPA :</b> IVd</p> <p>Va / Vb / Vc / Vd</p> <p>Vlc / Vld</p> <p>Ha / Hb</p> <p>cas particulier</p> <p>autre (autre sol non humide)</p>

LOT	ID_SONDAGE	ID_HABITAT	DATE	OPÉRATEURS
2	ESC_SP_0141	ESC_HABNZH_0176	20240124	Pierre BOUSCARY ; Clément BONNO
METEO	COMMUNE	DEPARTEMENT	COORDONNEES GPS (EPSG : 4326)	
-	ESCAUDES	GIRONDE	44.35306606996505, -0.2282848449885287	

UCS (RRP)	67 - VALLEES D'ALLUVIONS RECENTES SUR SABLE DES LANDES
-----------	--

HORIZON	PROFONDEUR (cm)	TEXTURE	COULEUR	TRAITS	COMMENTAIRE
HZ1	0-15	S	Gris-marron		
HZ2	15-60	S	Ocre		
HZ3					
HZ4					
HZ5					
HZ6					

CAUSE DE L'ARRÊT	RÉSULTAT	CLASSE GEPPA	NAPPE (cm)	CAS PARTICULIER
Profondeur suffisante atteinte	Non humide	autre	-	-

PODZOSOL OCRIQUE

PHOTOS	
CONTEXTE	APRÈS SONDAGE
PROFIL DU SONDAGE	
<b>TEXTURES :</b> A : Argileuse / L : Limoneuse / S : Sableux AL : Argilo-limoneuse / AS : Argilo-sableux LA : Limono-argileuse / LS : Limono-sableux SA : Sablo-argileux / SL : Sablo-limoneux SAL : Sablo-argilo-limoneux / ALS : Argilo-limono-sableux LSA : Limono-sablo-argileux / LAS : Limono-argilo-sableux	<b>Classes GEPPA :</b> IVd Va / Vb / Vc / Vd Vlc / Vld Ha / Hb cas particulier autre (autre sol non humide)

LOT	ID_SONDAGE	ID_HABITAT	DATE	OPÉRATEURS
2	ESC_SP_0142	ESC_HABNZH_0176	20240124	Pierre BOUSCARY ; Clément BONNO
METEO	COMMUNE	DEPARTEMENT	COORDONNEES GPS (EPSG : 4326)	
-	ESCAUDES	GIRONDE	44.352758405460925, -0.22890538359991233	

UCS (RRP)	67 - VALLEES D'ALLUVIONS RECENTES SUR SABLE DES LANDES
-----------	--

HORIZON	PROFONDEUR (cm)	TEXTURE	COULEUR	TRAITS	COMMENTAIRE
HZ1	0-10	S	Gris-noir		
HZ2	10-40	S	Gris		
HZ3	40-60	S	Brun-jaune		
HZ4					
HZ5					
HZ6					

CAUSE DE L'ARRÊT	RÉSULTAT	CLASSE GEPPA	NAPPE (cm)	CAS PARTICULIER
Profondeur suffisante atteinte	Non humide	autre	-	-

PODZOSOL MEUBLE

PHOTOS	
CONTEXTE	APRÈS SONDAGE
PROFIL DU SONDAGE	
<b>TEXTURES :</b> A : Argileuse / L : Limoneuse / S : Sableux AL : Argilo-limoneuse / AS : Argilo-sableux LA : Limono-argileuse / LS : Limono-sableux SA : Sablo-argileux / SL : Sablo-limoneux SAL : Sablo-argilo-limoneux / ALS : Argilo-limono-sableux LSA : Limono-sablo-argileux / LAS : Limono-argilo-sableux	<b>Classes GEPPA :</b> IVd Va / Vb / Vc / Vd Vlc / Vld Ha / Hb cas particulier autre (autre sol non humide)




LOT	ID_SONDAGE	ID_HABITAT	DATE	OPÉRATEURS
2	ESC_SP_0143	ESC_HABNZH_0176	20240124	Pierre BOUSCARY ; Clément BONNO
METEO	COMMUNE	DEPARTEMENT	COORDONNEES GPS (EPSG : 4326)	
-	ESCAUDES	GIRONDE	44.352326268057865, -0.22899728464766314	

UCS (RRP)	67 - VALLEES D'ALLUVIONS RECENTES SUR SABLE DES LANDES
-----------	--

HORIZON	PROFONDEUR (cm)	TEXTURE	COULEUR	TRAITS	COMMENTAIRE
HZ1	0-10	S	Gris-noir		
HZ2	10-30	S	Gris clair		
HZ3	30-60	S	Brun		
HZ4					
HZ5					
HZ6					

CAUSE DE L'ARRÊT	RÉSULTAT	CLASSE GEPPA	NAPPE (cm)	CAS PARTICULIER
Profondeur suffisante atteinte	Non humide	autre	-	-

PODZOSOL MEUBLE

PHOTOS	
CONTEXTE	APRÈS SONDAGE
	
PROFIL DU SONDAGE	
	
<p><b>TEXTURES :</b></p> <p>A : Argileuse / L : Limoneuse / S : Sableux</p> <p>AL : Argilo-limoneuse / AS : Argilo-sableux</p> <p>LA : Limono-argileuse / LS : Limono-sableux</p> <p>SA : Sablo-argileux / SL : Sablo-limoneux</p> <p>SAL : Sablo-argilo-limoneux / ALS : Argilo-limono-sableux</p> <p>LSA : Limono-sablo-argileux / LAS : Limono-argilo-sableux</p>	<p><b>Classes GEPPA :</b> IVd</p> <p>Va / Vb / Vc / Vd</p> <p>Vlc / Vld</p> <p>Ha / Hb</p> <p>cas particulier autre (autre sol non humide)</p>




LOT	ID_SONDAGE	ID_HABITAT	DATE	OPÉRATEURS
2	ESC_SP_0144	ESC_HABNZH_0176	20240124	Pierre BOUSCARY ; Clément BONNO
METEO	COMMUNE	DEPARTEMENT	COORDONNEES GPS (EPSG : 4326)	
-	ESCAUDES	GIRONDE	44.35194046876433, -0.22859676350523475	

UCS (RRP)	67 - VALLEES D'ALLUVIONS RECENTES SUR SABLE DES LANDES
-----------	--

HORIZON	PROFONDEUR (cm)	TEXTURE	COULEUR	TRAITS	COMMENTAIRE
HZ1	0-10	S	Gris-noir		
HZ2	10-60	S	Gris		Légèrement humifère
HZ3					
HZ4					
HZ5					
HZ6					

CAUSE DE L'ARRÊT	RÉSULTAT	CLASSE GEPPA	NAPPE (cm)	CAS PARTICULIER
Profondeur suffisante atteinte	Non humide	autre	-	-

PODZOSOL MEUBLE

PHOTOS	
CONTEXTE	APRÈS SONDAGE
	
PROFIL DU SONDAGE	
	
<p><b>TEXTURES :</b></p> <p>A : Argileuse / L : Limoneuse / S : Sableux</p> <p>AL : Argilo-limoneuse / AS : Argilo-sableux</p> <p>LA : Limono-argileuse / LS : Limono-sableux</p> <p>SA : Sablo-argileux / SL : Sablo-limoneux</p> <p>SAL : Sablo-argilo-limoneux / ALS : Argilo-limono-sableux</p> <p>LSA : Limono-sablo-argileux / LAS : Limono-argilo-sableux</p>	<p><b>Classes GEPPA :</b> IVd</p> <p>Va / Vb / Vc / Vd</p> <p>Vlc / Vld</p> <p>Ha / Hb</p> <p>cas particulier autre (autre sol non humide)</p>

LOT	ID_SONDAGE	ID_HABITAT	DATE	OPÉRATEURS
2	ESC_SP_0145	ESC_HABNZH_0176	20240124	Pierre BOUSCARY ; Clément BONNO
METEO	COMMUNE	DEPARTEMENT	COORDONNEES GPS (EPSG : 4326)	
-	ESCAUDES	GIRONDE	44.35228756600659, -0.2285394232932725	

UCS (RRP)	67 - VALLEES D'ALLUVIONS RECENTES SUR SABLE DES LANDES
-----------	--

HORIZON	PROFONDEUR (cm)	TEXTURE	COULEUR	TRAITS	COMMENTAIRE
HZ1	0-10	S	Gris clair		
HZ2	10-60	S	Gris		légèrement humifère
HZ3					
HZ4					
HZ5					
HZ6					

CAUSE DE L'ARRÊT	RÉSULTAT	CLASSE GEPPA	NAPPE (cm)	CAS PARTICULIER
Profondeur suffisante atteinte	Non humide	autre	-	-

PODZOSOL MEUBLE

PHOTOS	
CONTEXTE	APRÈS SONDAGE
PROFIL DU SONDAGE	
<b>TEXTURES :</b> A : Argileuse / L : Limoneuse / S : Sableux AL : Argilo-limoneuse / AS : Argilo-sableux LA : Limono-argileuse / LS : Limono-sableux SA : Sablo-argileux / SL : Sablo-limoneux SAL : Sablo-argilo-limoneux / ALS : Argilo-limono-sableux LSA : Limono-sablo-argileux / LAS : Limono-argilo-sableux	<b>Classes GEPPA :</b> IVd Va / Vb / Vc / Vd Vlc / Vld Ha / Hb cas particulier autre (autre sol non humide)

LOT	ID_SONDAGE	ID_HABITAT	DATE	OPÉRATEURS
2	ESC_SP_0146	ESC_HABNZH_0176	20240124	Pierre BOUSCARY ; Clément BONNO
METEO	COMMUNE	DEPARTEMENT	COORDONNEES GPS (EPSG : 4326)	
-	ESCAUDES	GIRONDE	44.35258765085562, -0.2279565929581808	

UCS (RRP)	67 - VALLEES D'ALLUVIONS RECENTES SUR SABLE DES LANDES
-----------	--

HORIZON	PROFONDEUR (cm)	TEXTURE	COULEUR	TRAITS	COMMENTAIRE
HZ1	0-10	S	Gris-noir		
HZ2	10-60	S	Gris		
HZ3					
HZ4					
HZ5					
HZ6					

CAUSE DE L'ARRÊT	RÉSULTAT	CLASSE GEPPA	NAPPE (cm)	CAS PARTICULIER
Profondeur suffisante atteinte	Non humide	autre	-	-

PODZOSOL MEUBLE

PHOTOS	
CONTEXTE	APRÈS SONDAGE
PROFIL DU SONDAGE	
<b>TEXTURES :</b> A : Argileuse / L : Limoneuse / S : Sableux AL : Argilo-limoneuse / AS : Argilo-sableux LA : Limono-argileuse / LS : Limono-sableux SA : Sablo-argileux / SL : Sablo-limoneux SAL : Sablo-argilo-limoneux / ALS : Argilo-limono-sableux LSA : Limono-sablo-argileux / LAS : Limono-argilo-sableux	<b>Classes GEPPA :</b> IVd Va / Vb / Vc / Vd Vlc / Vld Ha / Hb cas particulier autre (autre sol non humide)

LOT	ID_SONDAGE	ID_HABITAT	DATE	OPÉRATEURS
2	ESC_SP_0149	ESC_HABNZH_0192	20240124	Pierre BOUSCARY ; Clément BONNO
METEO	COMMUNE	DEPARTEMENT	COORDONNEES GPS (EPSG : 4326)	
-	ESCAUDES	GIRONDE	44.34894246972463, -0.2231914472275479	

UCS (RRP)	59 - LANDE SECHE DE BORD DE RIVIERE (AVEC OU SANS DUNES)
-----------	--

HORIZON	PROFONDEUR (cm)	TEXTURE	COULEUR	TRAITS	COMMENTAIRE
HZ1	0-50	S	Gris beige		
HZ2	50-60	S	Gris		
HZ3					
HZ4					
HZ5					
HZ6					

CAUSE DE L'ARRÊT	RÉSULTAT	CLASSE GEPPA	NAPPE (cm)	CAS PARTICULIER
Profondeur suffisante atteinte	Non humide	autre	-	-

PODZOSOL MEUBLE

PHOTOS	
CONTEXTE	APRÈS SONDAGE
PROFIL DU SONDAGE	
<p><b>TEXTURES :</b></p> <ul style="list-style-type: none"> <li>A : Argileuse / L : Limoneuse / S : Sableux</li> <li>AL : Argilo-limoneuse / AS : Argilo-sableux</li> <li>LA : Limono-argileuse / LS : Limono-sableux</li> <li>SA : Sablo-argileux / SL : Sablo-limoneux</li> <li>SAL : Sablo-argilo-limoneux / ALS : Argilo-limono-sableux</li> <li>LSA : Limono-sablo-argileux / LAS : Limono-argilo-sableux</li> </ul>	<p><b>Classes GEPPA :</b> IVd</p> <p>Va / Vb / Vc / Vd</p> <p>Vlc / Vld</p> <p>Ha / Hb</p> <p>cas particulier autre (autre sol non humide)</p>

LOT	ID_SONDAGE	ID_HABITAT	DATE	OPÉRATEURS
2	ESC_SP_0150	ESC_HABNZH_0192	20240124	Pierre BOUSCARY ; Clément BONNO
METEO	COMMUNE	DEPARTEMENT	COORDONNEES GPS (EPSG : 4326)	
-	ESCAUDES	GIRONDE	44.348987288451504, -0.22256964199422594	

UCS (RRP)	67 - VALLEES D'ALLUVIONS RECENTES SUR SABLE DES LANDES
-----------	--

HORIZON	PROFONDEUR (cm)	TEXTURE	COULEUR	TRAITS	COMMENTAIRE
HZ1	0-10	S	Gris-noir		
HZ2	10-60	S	Gris beige		
HZ3					
HZ4					
HZ5					
HZ6					

CAUSE DE L'ARRÊT	RÉSULTAT	CLASSE GEPPA	NAPPE (cm)	CAS PARTICULIER
Profondeur suffisante atteinte	Non humide	autre	-	-

PODZOSOL MEUBLE

PHOTOS	
CONTEXTE	APRÈS SONDAGE
PROFIL DU SONDAGE	
<p><b>TEXTURES :</b></p> <ul style="list-style-type: none"> <li>A : Argileuse / L : Limoneuse / S : Sableux</li> <li>AL : Argilo-limoneuse / AS : Argilo-sableux</li> <li>LA : Limono-argileuse / LS : Limono-sableux</li> <li>SA : Sablo-argileux / SL : Sablo-limoneux</li> <li>SAL : Sablo-argilo-limoneux / ALS : Argilo-limono-sableux</li> <li>LSA : Limono-sablo-argileux / LAS : Limono-argilo-sableux</li> </ul>	<p><b>Classes GEPPA :</b> IVd</p> <p>Va / Vb / Vc / Vd</p> <p>Vlc / Vld</p> <p>Ha / Hb</p> <p>cas particulier autre (autre sol non humide)</p>

LOT	ID_SONDAGE	ID_HABITAT	DATE	OPÉRATEURS
2	ESC_SP_0151	ESC_HABNZH_0280	20240124	Pierre BOUSCARY ; Clément BONNO
METEO	COMMUNE	DEPARTEMENT	COORDONNEES GPS (EPSG : 4326)	
-	ESCAUDES	GIRONDE	44.349862579676824, -0.22200845626617924	

UCS (RRP)	67 - VALLEES D'ALLUVIONS RECENTES SUR SABLE DES LANDES
-----------	--

HORIZON	PROFONDEUR (cm)	TEXTURE	COULEUR	TRAITS	COMMENTAIRE
HZ1	0-30	SL	Brun		
HZ2	30-55	SL	Brun	Traits rédoxiques	
HZ3	55-80	S	Gris clair		
HZ4					
HZ5					
HZ6					

CAUSE DE L'ARRÊT	RÉSULTAT	CLASSE GEPPA	NAPPE (cm)	CAS PARTICULIER
Profondeur suffisante atteinte	Non humide	autre	-	-

BRUNISOL

PHOTOS	
CONTEXTE	APRÈS SONDAGE
PROFIL DU SONDAGE	
<p>TEXTURES :</p> <p>A : Argileuse / L : Limoneuse / S : Sableux</p> <p>AL : Argilo-limoneuse / AS : Argilo-sableux</p> <p>LA : Limono-argileuse / LS : Limono-sableux</p> <p>SA : Sablo-argileux / SL : Sablo-limoneux</p> <p>SAL : Sablo-argilo-limoneux / ALS : Argilo-limono-sableux</p> <p>LSA : Limono-sablo-argileux / LAS : Limono-argilo-sableux</p>	<p>Classes GEPPA : IVd</p> <p>Va / Vb / Vc / Vd</p> <p>Vlc / Vld</p> <p>Ha / Hb</p> <p>cas particulier</p> <p>autre (autre sol non humide)</p>

LOT	ID_SONDAGE	ID_HABITAT	DATE	OPÉRATEURS
2	ESC_SP_0152	ESC_HABNZH_0280	20240124	Pierre BOUSCARY ; Clément BONNO
METEO	COMMUNE	DEPARTEMENT	COORDONNEES GPS (EPSG : 4326)	
-	ESCAUDES	GIRONDE	44.350397470585314, -0.22151872118699942	

UCS (RRP)	67 - VALLEES D'ALLUVIONS RECENTES SUR SABLE DES LANDES
-----------	--

HORIZON	PROFONDEUR (cm)	TEXTURE	COULEUR	TRAITS	COMMENTAIRE
HZ1	0-25	S	Brun		
HZ2	25-60	S	Brun-jaune		
HZ3					
HZ4					
HZ5					
HZ6					

CAUSE DE L'ARRÊT	RÉSULTAT	CLASSE GEPPA	NAPPE (cm)	CAS PARTICULIER
Profondeur suffisante atteinte	Non humide	autre	-	-

PODZOSOL MEUBLE

PHOTOS	
CONTEXTE	APRÈS SONDAGE
PROFIL DU SONDAGE	
<p>TEXTURES :</p> <p>A : Argileuse / L : Limoneuse / S : Sableux</p> <p>AL : Argilo-limoneuse / AS : Argilo-sableux</p> <p>LA : Limono-argileuse / LS : Limono-sableux</p> <p>SA : Sablo-argileux / SL : Sablo-limoneux</p> <p>SAL : Sablo-argilo-limoneux / ALS : Argilo-limono-sableux</p> <p>LSA : Limono-sablo-argileux / LAS : Limono-argilo-sableux</p>	<p>Classes GEPPA : IVd</p> <p>Va / Vb / Vc / Vd</p> <p>Vlc / Vld</p> <p>Ha / Hb</p> <p>cas particulier</p> <p>autre (autre sol non humide)</p>

LOT	ID_SONDAGE	ID_HABITAT	DATE	OPÉRATEURS
2	ESC_SP_0153	ESC_HABNZH_0280	20240124	Pierre BOUSCARY ; Clément BONNO
METEO	COMMUNE	DEPARTEMENT	COORDONNEES GPS (EPSG : 4326)	
-	ESCAUDES	GIRONDE	44.350172095048784, -0.22099919002294993	

UCS (RRP)	67 - VALLEES D'ALLUVIONS RECENTES SUR SABLE DES LANDES
-----------	--

HORIZON	PROFONDEUR (cm)	TEXTURE	COULEUR	TRAITS	COMMENTAIRE
HZ1	0-20	S	Gris		
HZ2	20-60	S	Gris beige		
HZ3					
HZ4					
HZ5					
HZ6					

CAUSE DE L'ARRÊT	RÉSULTAT	CLASSE GEPPA	NAPPE (cm)	CAS PARTICULIER
Profondeur suffisante atteinte	Non humide	autre	-	-

PODZOSOL MEUBLE

PHOTOS	
CONTEXTE	APRÈS SONDAGE
PROFIL DU SONDAGE	
<b>TEXTURES :</b> A : Argileuse / L : Limoneuse / S : Sableux AL : Argilo-limoneuse / AS : Argilo-sableux LA : Limono-argileuse / LS : Limono-sableux SA : Sablo-argileux / SL : Sablo-limoneux SAL : Sablo-argilo-limoneux / ALS : Argilo-limono-sableux LSA : Limono-sablo-argileux / LAS : Limono-argilo-sableux	<b>Classes GEPPA :</b> Ivd Va / Vb / Vc / Vd Vlc / Vld Ha / Hb cas particulier autre (autre sol non humide)

LOT	ID_SONDAGE	ID_HABITAT	DATE	OPÉRATEURS
2	ESC_SP_0154	ESC_HABNZH_0170	20240124	Pierre BOUSCARY ; Clément BONNO
METEO	COMMUNE	DEPARTEMENT	COORDONNEES GPS (EPSG : 4326)	
-	ESCAUDES	GIRONDE	44.349802168306645, -0.22078071723144146	

UCS (RRP)	67 - VALLEES D'ALLUVIONS RECENTES SUR SABLE DES LANDES
-----------	--

HORIZON	PROFONDEUR (cm)	TEXTURE	COULEUR	TRAITS	COMMENTAIRE
HZ1	0-40	S	Brun		
HZ2	40-110	S	Gris beige	Traits rédoxiques	
HZ3	110-120	S	Gris	Traits rédoxiques	
HZ4					
HZ5					
HZ6					

CAUSE DE L'ARRÊT	RÉSULTAT	CLASSE GEPPA	NAPPE (cm)	CAS PARTICULIER
Profondeur suffisante atteinte	Non humide	autre	60	-

PODZOSOL MEUBLE

PHOTOS	
CONTEXTE	APRÈS SONDAGE
PROFIL DU SONDAGE	
<b>TEXTURES :</b> A : Argileuse / L : Limoneuse / S : Sableux AL : Argilo-limoneuse / AS : Argilo-sableux LA : Limono-argileuse / LS : Limono-sableux SA : Sablo-argileux / SL : Sablo-limoneux SAL : Sablo-argilo-limoneux / ALS : Argilo-limono-sableux LSA : Limono-sablo-argileux / LAS : Limono-argilo-sableux	<b>Classes GEPPA :</b> Ivd Va / Vb / Vc / Vd Vlc / Vld Ha / Hb cas particulier autre (autre sol non humide)

LOT	ID_SONDAGE	ID_HABITAT	DATE	OPÉRATEURS
2	ESC_SP_0155	ESC_HABNZH_0170	20240124	Pierre BOUSCARY ; Clément BONNO
METEO	COMMUNE	DEPARTEMENT	COORDONNEES GPS (EPSG : 4326)	
-	ESCAUDES	GIRONDE	44.349505859832675, -0.22038056010378182	


UCS (RRP)	67 - VALLEES D'ALLUVIONS RECENTES SUR SABLE DES LANDES
-----------	--

HORIZON	PROFONDEUR (cm)	TEXTURE	COULEUR	TRAITS	COMMENTAIRE
HZ1	0-15	SL	Brun		
HZ2	15-40	SL	Brun	Traits rédoxiques	
HZ3	40-80	S	Gris beige	Traits rédoxiques	
HZ4					
HZ5					
HZ6					

CAUSE DE L'ARRÊT	RÉSULTAT	CLASSE GEPPA	NAPPE (cm)	CAS PARTICULIER
Trop fluant ou bouillant	Humide	Vc	45	-

REDOXISOL

PHOTOS



<p>TEXTURES :</p> <p>A : Argileuse / L : Limoneuse / S : Sableux</p> <p>AL : Argilo-limoneuse / AS : Argilo-sableux</p> <p>LA : Limono-argileuse / LS : Limono-sableux</p> <p>SA : Sablo-argileux / SL : Sablo-limoneux</p> <p>SAL : Sablo-argilo-limoneux / ALS : Argilo-limono-sableux</p> <p>LSA : Limono-sablo-argileux / LAS : Limono-argilo-sableux</p>	<p>Classes GEPPA : IVd</p> <p>Va / Vb / Vc / Vd</p> <p>Vlc / Vld</p> <p>Ha / Hb</p>	<p>cas particulier</p> <p>autre (autre sol non humide)</p>
---	---	--

LOT	ID_SONDAGE	ID_HABITAT	DATE	OPÉRATEURS
2	ESC_SP_0156	ESC_HABNZH_0170	20240124	Pierre BOUSCARY ; Clément BONNO
METEO	COMMUNE	DEPARTEMENT	COORDONNEES GPS (EPSG : 4326)	
-	ESCAUDES	GIRONDE	44.349532107677426, -0.22025817820075122	



UCS (RRP)	67 - VALLEES D'ALLUVIONS RECENTES SUR SABLE DES LANDES
-----------	--

HORIZON	PROFONDEUR (cm)	TEXTURE	COULEUR	TRAITS	COMMENTAIRE
HZ1	0-20	SL	Brun		
HZ2	20-40	SL	Brun	Traits rédoxiques	
HZ3	40-85	S	Gris beige	Traits rédoxiques	
HZ4					
HZ5					
HZ6					

CAUSE DE L'ARRÊT	RÉSULTAT	CLASSE GEPPA	NAPPE (cm)	CAS PARTICULIER
Profondeur suffisante atteinte	Humide	Vc	60	-

REDOXISOL

PHOTOS



<p>TEXTURES :</p> <p>A : Argileuse / L : Limoneuse / S : Sableux</p> <p>AL : Argilo-limoneuse / AS : Argilo-sableux</p> <p>LA : Limono-argileuse / LS : Limono-sableux</p> <p>SA : Sablo-argileux / SL : Sablo-limoneux</p> <p>SAL : Sablo-argilo-limoneux / ALS : Argilo-limono-sableux</p> <p>LSA : Limono-sablo-argileux / LAS : Limono-argilo-sableux</p>	<p>Classes GEPPA : IVd</p> <p>Va / Vb / Vc / Vd</p> <p>Vlc / Vld</p> <p>Ha / Hb</p>	<p>cas particulier</p> <p>autre (autre sol non humide)</p>
---	---	--

LOT	ID_SONDAGE	ID_HABITAT	DATE	OPÉRATEURS
2	ESC_SP_0157	ESC_HABNZH_0170	20240124	Pierre BOUSCARY ; Clément BONNO
METEO	COMMUNE	DEPARTEMENT	COORDONNEES GPS (EPSG : 4326)	
-	ESCAUDES	GIRONDE	44.34962033901298, -0.22021055691773284	

UCS (RRP)	67 - VALLEES D'ALLUVIONS RECENTES SUR SABLE DES LANDES
-----------	--

HORIZON	PROFONDEUR (cm)	TEXTURE	COULEUR	TRAITS	COMMENTAIRE
HZ1	0-5	SL	Brun		
HZ2	5-30	SL	Brun	Traits rédoxiques	
HZ3	30-80	S	Gris beige	Traits rédoxiques	
HZ4					
HZ5					
HZ6					

CAUSE DE L'ARRÊT	RÉSULTAT	CLASSE GEPPA	NAPPE (cm)	CAS PARTICULIER
Profondeur suffisante atteinte	Humide	Vc	50	-

REDOXISOL

PHOTOS	
CONTEXTE	APRÈS SONDAGE
PROFIL DU SONDAGE	
<p>TEXTURES :</p> <p>A : Argileuse / L : Limoneuse / S : Sableux</p> <p>AL : Argilo-limoneuse / AS : Argilo-sableux</p> <p>LA : Limono-argileuse / LS : Limono-sableux</p> <p>SA : Sablo-argileux / SL : Sablo-limoneux</p> <p>SAL : Sablo-argilo-limoneux / ALS : Argilo-limono-sableux</p> <p>LSA : Limono-sablo-argileux / LAS : Limono-argilo-sableux</p>	<p>Classes GEPPA : IVd</p> <p>Va / Vb / Vc / Vd</p> <p>Vlc / Vld</p> <p>Ha / Hb</p> <p>cas particulier</p> <p>autre (autre sol non humide)</p>

LOT	ID_SONDAGE	ID_HABITAT	DATE	OPÉRATEURS
2	ESC_SP_0158	ESC_HABNZH_0170	20240124	Pierre BOUSCARY ; Clément BONNO
METEO	COMMUNE	DEPARTEMENT	COORDONNEES GPS (EPSG : 4326)	
-	ESCAUDES	GIRONDE	44.34973657228014, -0.22027838799849528	

UCS (RRP)	67 - VALLEES D'ALLUVIONS RECENTES SUR SABLE DES LANDES
-----------	--

HORIZON	PROFONDEUR (cm)	TEXTURE	COULEUR	TRAITS	COMMENTAIRE
HZ1	0-20	SL	Brun		
HZ2	20-45	S	Gris beige		
HZ3	45-120	S	Gris beige	Traits rédoxiques	
HZ4					
HZ5					
HZ6					

CAUSE DE L'ARRÊT	RÉSULTAT	CLASSE GEPPA	NAPPE (cm)	CAS PARTICULIER
Profondeur suffisante atteinte	Non humide	autre	60	-

PODZOSOL MEUBLE

PHOTOS	
CONTEXTE	APRÈS SONDAGE
PROFIL DU SONDAGE	
<p>TEXTURES :</p> <p>A : Argileuse / L : Limoneuse / S : Sableux</p> <p>AL : Argilo-limoneuse / AS : Argilo-sableux</p> <p>LA : Limono-argileuse / LS : Limono-sableux</p> <p>SA : Sablo-argileux / SL : Sablo-limoneux</p> <p>SAL : Sablo-argilo-limoneux / ALS : Argilo-limono-sableux</p> <p>LSA : Limono-sablo-argileux / LAS : Limono-argilo-sableux</p>	<p>Classes GEPPA : IVd</p> <p>Va / Vb / Vc / Vd</p> <p>Vlc / Vld</p> <p>Ha / Hb</p> <p>cas particulier</p> <p>autre (autre sol non humide)</p>




LOT	ID_SONDAGE	ID_HABITAT	DATE	OPÉRATEURS
2	ESC_SP_0159	ESC_HABNZH_0170	20240124	Pierre BOUSCARY ; Clément BONNO
METEO	COMMUNE	DEPARTEMENT	COORDONNEES GPS (EPSG : 4326)	
-	ESCAUDES	GIRONDE	44.34968984284798, -0.22058755635762936	

UCS (RRP)	67 - VALLEES D'ALLUVIONS RECENTES SUR SABLE DES LANDES
-----------	--

HORIZON	PROFONDEUR (cm)	TEXTURE	COULEUR	TRAITS	COMMENTAIRE
HZ1	0-30	S	Gris		
HZ2	30-70	S	Gris beige		
HZ3					
HZ4					
HZ5					
HZ6					

CAUSE DE L'ARRÊT	RÉSULTAT	CLASSE GEPPA	NAPPE (cm)	CAS PARTICULIER
Profondeur suffisante atteinte	Non humide	autre	-	-

PODZOSOL MEUBLE

PHOTOS	
CONTEXTE	APRÈS SONDAGE
	
PROFIL DU SONDAGE	
	
<p><b>TEXTURES :</b></p> <p>A : Argileuse / L : Limoneuse / S : Sableux                      AL : Argilo-limoneuse / AS : Argilo-sableux                      LA : Limono-argileuse / LS : Limono-sableux                      SA : Sablo-argileux / SL : Sablo-limoneux                      SAL : Sablo-argilo-limoneux / ALS : Argilo-limono-sableux                      LSA : Limono-sablo-argileux / LAS : Limono-argilo-sableux</p>	<p><b>Classes GEPPA :</b> IVd</p> <p>Va / Vb / Vc / Vd                      Vlc / Vld                      Ha / Hb</p> <p>cas particulier                      autre (autre sol non humide)</p>

LOT	ID_SONDAGE	ID_HABITAT	DATE	OPÉRATEURS
2	ESC_SP_0160	ESC_HABNZH_0170	20240124	Pierre BOUSCARY ; Clément BONNO
METEO	COMMUNE	DEPARTEMENT	COORDONNEES GPS (EPSG : 4326)	
-	ESCAUDES	GIRONDE	44.34978255154302, -0.2209956337630434	

UCS (RRP)	67 - VALLEES D'ALLUVIONS RECENTES SUR SABLE DES LANDES
-----------	--

HORIZON	PROFONDEUR (cm)	TEXTURE	COULEUR	TRAITS	COMMENTAIRE
HZ1	0-20	S	Gris		
HZ2	20-60	S	Gris beige		
HZ3					
HZ4					
HZ5					
HZ6					

CAUSE DE L'ARRÊT	RÉSULTAT	CLASSE GEPPA	NAPPE (cm)	CAS PARTICULIER
Profondeur suffisante atteinte	Non humide	autre	-	-

PODZOSOL MEUBLE

PHOTOS	
CONTEXTE	APRÈS SONDAGE
	
PROFIL DU SONDAGE	
	
<p><b>TEXTURES :</b></p> <p>A : Argileuse / L : Limoneuse / S : Sableux                      AL : Argilo-limoneuse / AS : Argilo-sableux                      LA : Limono-argileuse / LS : Limono-sableux                      SA : Sablo-argileux / SL : Sablo-limoneux                      SAL : Sablo-argilo-limoneux / ALS : Argilo-limono-sableux                      LSA : Limono-sablo-argileux / LAS : Limono-argilo-sableux</p>	<p><b>Classes GEPPA :</b> IVd</p> <p>Va / Vb / Vc / Vd                      Vlc / Vld                      Ha / Hb</p> <p>cas particulier                      autre (autre sol non humide)</p>

LOT	ID_SONDAGE	ID_HABITAT	DATE	OPÉRATEURS
2	ESC_SP_0161	ESC_HABNZH_0170	20240124	Pierre BOUSCARY ; Clément BONNO
METEO	COMMUNE	DEPARTEMENT	COORDONNEES GPS (EPSG : 4326)	
-	ESCAUDES	GIRONDE	44.34963899299561, -0.22068119632469996	


UCS (RRP)	67 - VALLEES D'ALLUVIONS RECENTES SUR SABLE DES LANDES
-----------	--

HORIZON	PROFONDEUR (cm)	TEXTURE	COULEUR	TRAITS	COMMENTAIRE
HZ1	0-35	SL	Brun	Traits rédoxiques	
HZ2	35-80	S	Beige	Traits rédoxiques	
HZ3					
HZ4					
HZ5					
HZ6					

CAUSE DE L'ARRÊT	RÉSULTAT	CLASSE GEPPA	NAPPE (cm)	CAS PARTICULIER
Profondeur suffisante atteinte	Humide	Vc	30	-

REDOXISOL

PHOTOS



<p>TEXTURES :</p> <p>A : Argileuse / L : Limoneuse / S : Sableux</p> <p>AL : Argilo-limoneuse / AS : Argilo-sableux</p> <p>LA : Limono-argileuse / LS : Limono-sableux</p> <p>SA : Sablo-argileux / SL : Sablo-limoneux</p> <p>SAL : Sablo-argilo-limoneux / ALS : Argilo-limono-sableux</p> <p>LSA : Limono-sablo-argileux / LAS : Limono-argilo-sableux</p>	<p>Classes GEPPA : IVd</p> <p>Va / Vb / Vc / Vd</p> <p>Vlc / Vld</p> <p>Ha / Hb</p>	<p>cas particulier</p> <p>autre (autre sol non humide)</p>
---	---	--

LOT	ID_SONDAGE	ID_HABITAT	DATE	OPÉRATEURS
2	ESC_SP_0162	ESC_HABNZH_0170	20240124	Pierre BOUSCARY ; Clément BONNO
METEO	COMMUNE	DEPARTEMENT	COORDONNEES GPS (EPSG : 4326)	
-	ESCAUDES	GIRONDE	44.349335089387104, -0.22025918245771334	

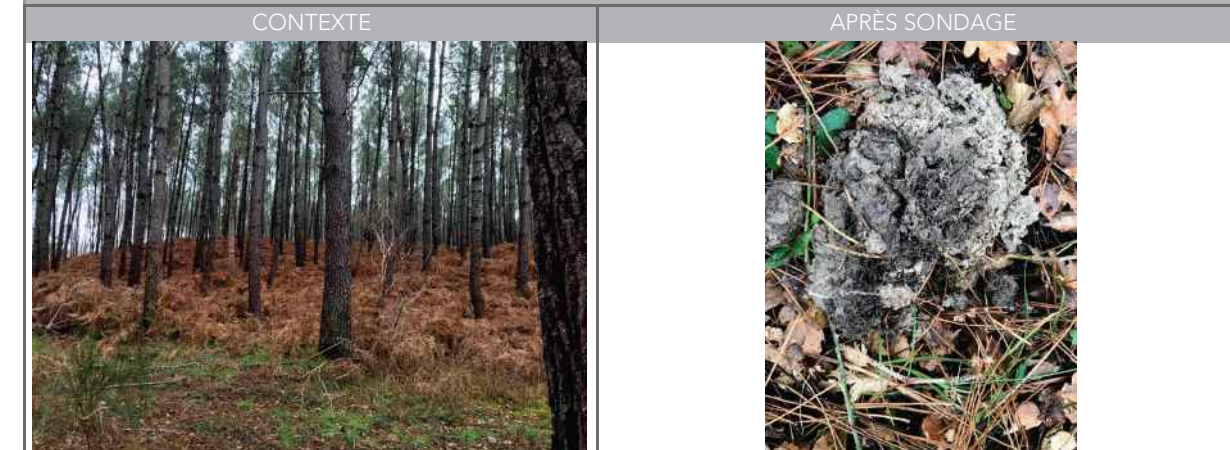
UCS (RRP)	67 - VALLEES D'ALLUVIONS RECENTES SUR SABLE DES LANDES
-----------	--

HORIZON	PROFONDEUR (cm)	TEXTURE	COULEUR	TRAITS	COMMENTAIRE
HZ1	0-25	S	Gris-noir		
HZ2	25-40	S	Gris		
HZ3	40-60	S	Gris	Traits rédoxiques	
HZ4	60-80	S	Gris		
HZ5					
HZ6					

CAUSE DE L'ARRÊT	RÉSULTAT	CLASSE GEPPA	NAPPE (cm)	CAS PARTICULIER
Profondeur suffisante atteinte	Non humide	autre	25	-

PODZOSOL MEUBLE

PHOTOS



<p>TEXTURES :</p> <p>A : Argileuse / L : Limoneuse / S : Sableux</p> <p>AL : Argilo-limoneuse / AS : Argilo-sableux</p> <p>LA : Limono-argileuse / LS : Limono-sableux</p> <p>SA : Sablo-argileux / SL : Sablo-limoneux</p> <p>SAL : Sablo-argilo-limoneux / ALS : Argilo-limono-sableux</p> <p>LSA : Limono-sablo-argileux / LAS : Limono-argilo-sableux</p>	<p>Classes GEPPA : IVd</p> <p>Va / Vb / Vc / Vd</p> <p>Vlc / Vld</p> <p>Ha / Hb</p>	<p>cas particulier</p> <p>autre (autre sol non humide)</p>
---	---	--




LOT	ID_SONDAGE	ID_HABITAT	DATE	OPÉRATEURS
2	ESC_SP_0163	ESC_HABNZH_0170	20240124	Pierre BOUSCARY ; Clément BONNO
METEO	COMMUNE	DEPARTEMENT	COORDONNEES GPS (EPSG : 4326)	
-	ESCAUDES	GIRONDE	44.34953632325654, -0.2200700099301699	

UCS (RRP)	67 - VALLEES D'ALLUVIONS RECENTES SUR SABLE DES LANDES
-----------	--

HORIZON	PROFONDEUR (cm)	TEXTURE	COULEUR	TRAITS	COMMENTAIRE
HZ1	0-10	S	Gris-noir		
HZ2	10-60	S	Gris		
HZ3					
HZ4					
HZ5					
HZ6					

CAUSE DE L'ARRÊT	RÉSULTAT	CLASSE GEPPA	NAPPE (cm)	CAS PARTICULIER
Profondeur suffisante atteinte	Non humide	autre	-	-

PODZOSOL MEUBLE

PHOTOS	
CONTEXTE	APRÈS SONDAGE
	
PROFIL DU SONDAGE	
	
<p><b>TEXTURES :</b></p> <p>A : Argileuse / L : Limoneuse / S : Sableux                      AL : Argilo-limoneuse / AS : Argilo-sableux                      LA : Limono-argileuse / LS : Limono-sableux                      SA : Sablo-argileux / SL : Sablo-limoneux                      SAL : Sablo-argilo-limoneux / ALS : Argilo-limono-sableux                      LSA : Limono-sablo-argileux / LAS : Limono-argilo-sableux</p>	<p><b>Classes GEPPA :</b> IVd                      Va / Vb / Vc / Vd                      Vlc / Vld                      Ha / Hb</p> <p>cas particulier                      autre (autre sol non humide)</p>




LOT	ID_SONDAGE	ID_HABITAT	DATE	OPÉRATEURS
2	ESC_SP_0164	ESC_HABNZH_0170	20240124	Pierre BOUSCARY ; Clément BONNO
METEO	COMMUNE	DEPARTEMENT	COORDONNEES GPS (EPSG : 4326)	
-	ESCAUDES	GIRONDE	44.349680880957536, -0.2200729095411162	

UCS (RRP)	67 - VALLEES D'ALLUVIONS RECENTES SUR SABLE DES LANDES
-----------	--

HORIZON	PROFONDEUR (cm)	TEXTURE	COULEUR	TRAITS	COMMENTAIRE
HZ1	0-60	S	Gris		
HZ2					
HZ3					
HZ4					
HZ5					
HZ6					

CAUSE DE L'ARRÊT	RÉSULTAT	CLASSE GEPPA	NAPPE (cm)	CAS PARTICULIER
Profondeur suffisante atteinte	Non humide	autre	-	-

PODZOSOL MEUBLE

PHOTOS	
CONTEXTE	APRÈS SONDAGE
	
PROFIL DU SONDAGE	
	
<p><b>TEXTURES :</b></p> <p>A : Argileuse / L : Limoneuse / S : Sableux                      AL : Argilo-limoneuse / AS : Argilo-sableux                      LA : Limono-argileuse / LS : Limono-sableux                      SA : Sablo-argileux / SL : Sablo-limoneux                      SAL : Sablo-argilo-limoneux / ALS : Argilo-limono-sableux                      LSA : Limono-sablo-argileux / LAS : Limono-argilo-sableux</p>	<p><b>Classes GEPPA :</b> IVd                      Va / Vb / Vc / Vd                      Vlc / Vld                      Ha / Hb</p> <p>cas particulier                      autre (autre sol non humide)</p>




LOT	ID_SONDAGE	ID_HABITAT	DATE	OPÉRATEURS
2	ESC_SP_0165	ESC_HABNZH_0170	20240124	Pierre BOUSCARY ; Clément BONNO
METEO	COMMUNE	DEPARTEMENT	COORDONNEES GPS (EPSG : 4326)	
-	ESCAUDES	GIRONDE	44.34923841900677, -0.22000660595606802	

UCS (RRP)	67 - VALLEES D'ALLUVIONS RECENTES SUR SABLE DES LANDES
-----------	--

HORIZON	PROFONDEUR (cm)	TEXTURE	COULEUR	TRAITS	COMMENTAIRE
HZ1	0-15	S	Gris-noir		
HZ2	15-60	S	Gris clair		
HZ3					
HZ4					
HZ5					
HZ6					

CAUSE DE L'ARRÊT	RÉSULTAT	CLASSE GEPPA	NAPPE (cm)	CAS PARTICULIER
Profondeur suffisante atteinte	Non humide	autre	-	-

PODZOSOL MEUBLE

PHOTOS	
CONTEXTE	APRÈS SONDAGE
	
PROFIL DU SONDAGE	
	
<p><b>TEXTURES :</b></p> <p>A : Argileuse / L : Limoneuse / S : Sableux</p> <p>AL : Argilo-limoneuse / AS : Argilo-sableux</p> <p>LA : Limono-argileuse / LS : Limono-sableux</p> <p>SA : Sablo-argileux / SL : Sablo-limoneux</p> <p>SAL : Sablo-argilo-limoneux / ALS : Argilo-limono-sableux</p> <p>LSA : Limono-sablo-argileux / LAS : Limono-argilo-sableux</p>	<p><b>Classes GEPPA :</b> IVd</p> <p>Va / Vb / Vc / Vd</p> <p>Vlc / Vld</p> <p>Ha / Hb</p> <p>cas particulier autre (autre sol non humide)</p>

LOT	ID_SONDAGE	ID_HABITAT	DATE	OPÉRATEURS
2	ESC_SP_0166	ESC_HABNZH_0275	20240124	Pierre BOUSCARY ; Clément BONNO
METEO	COMMUNE	DEPARTEMENT	COORDONNEES GPS (EPSG : 4326)	
-	ESCAUDES	GIRONDE	44.34942489124116, -0.22407827029598	

UCS (RRP)	59 - LANDE SECHE DE BORD DE RIVIERE (AVEC OU SANS DUNES)
-----------	--

HORIZON	PROFONDEUR (cm)	TEXTURE	COULEUR	TRAITS	COMMENTAIRE
HZ1	0-10	S	Gris-noir		
HZ2	10-60	S	Gris cendreaux		Légèrement humifère
HZ3					
HZ4					
HZ5					
HZ6					

CAUSE DE L'ARRÊT	RÉSULTAT	CLASSE GEPPA	NAPPE (cm)	CAS PARTICULIER
Profondeur suffisante atteinte	Non humide	autre	-	-

PODZOSOL MEUBLE

PHOTOS	
CONTEXTE	APRÈS SONDAGE
	
PROFIL DU SONDAGE	
	
<p><b>TEXTURES :</b></p> <p>A : Argileuse / L : Limoneuse / S : Sableux</p> <p>AL : Argilo-limoneuse / AS : Argilo-sableux</p> <p>LA : Limono-argileuse / LS : Limono-sableux</p> <p>SA : Sablo-argileux / SL : Sablo-limoneux</p> <p>SAL : Sablo-argilo-limoneux / ALS : Argilo-limono-sableux</p> <p>LSA : Limono-sablo-argileux / LAS : Limono-argilo-sableux</p>	<p><b>Classes GEPPA :</b> IVd</p> <p>Va / Vb / Vc / Vd</p> <p>Vlc / Vld</p> <p>Ha / Hb</p> <p>cas particulier autre (autre sol non humide)</p>



LOT	ID_SONDAGE	ID_HABITAT	DATE	OPÉRATEURS
2	ESC_SP_0167	ESC_HABNZH_0277	20240124	Pierre BOUSCARY ; Clément BONNO
METEO	COMMUNE	DEPARTEMENT	COORDONNEES GPS (EPSG : 4326)	
-	ESCAUDES	GIRONDE	44.35073574006687, -0.2248063689357096	

UCS (RRP)	67 - VALLEES D'ALLUVIONS RECENTES SUR SABLE DES LANDES
-----------	--

HORIZON	PROFONDEUR (cm)	TEXTURE	COULEUR	TRAITS	COMMENTAIRE
HZ1	0-55	S	Gris-noir		
HZ2	55-60	S	Gris		
HZ3					
HZ4					
HZ5					
HZ6					

CAUSE DE L'ARRÊT	RÉSULTAT	CLASSE GEPPA	NAPPE (cm)	CAS PARTICULIER
Profondeur suffisante atteinte	Non humide	autre	-	-

PODZOSOL MEUBLE

PHOTOS	
CONTEXTE	APRÈS SONDAGE
	
PROFIL DU SONDAGE	
	
<p><b>TEXTURES :</b></p> <p>A : Argileuse / L : Limoneuse / S : Sableux</p> <p>AL : Argilo-limoneuse / AS : Argilo-sableux</p> <p>LA : Limono-argileuse / LS : Limono-sableux</p> <p>SA : Sablo-argileux / SL : Sablo-limoneux</p> <p>SAL : Sablo-argilo-limoneux / ALS : Argilo-limono-sableux</p> <p>LSA : Limono-sablo-argileux / LAS : Limono-argilo-sableux</p>	<p><b>Classes GEPPA :</b> IVd</p> <p>Va / Vb / Vc / Vd</p> <p>Vlc / Vld</p> <p>Ha / Hb</p> <p>cas particulier autre (autre sol non humide)</p>




LOT	ID_SONDAGE	ID_HABITAT	DATE	OPÉRATEURS
2	ESC_SP_0168	ESC_HABNZH_0279	20240124	Pierre BOUSCARY ; Clément BONNO
METEO	COMMUNE	DEPARTEMENT	COORDONNEES GPS (EPSG : 4326)	
-	ESCAUDES	GIRONDE	44.35177576331265, -0.22503592501694278	

UCS (RRP)	67 - VALLEES D'ALLUVIONS RECENTES SUR SABLE DES LANDES
-----------	--

HORIZON	PROFONDEUR (cm)	TEXTURE	COULEUR	TRAITS	COMMENTAIRE
HZ1	0-25	S	Gris		
HZ2	25-60	S	Ocre		
HZ3					
HZ4					
HZ5					
HZ6					

CAUSE DE L'ARRÊT	RÉSULTAT	CLASSE GEPPA	NAPPE (cm)	CAS PARTICULIER
Profondeur suffisante atteinte	Non humide	autre	-	-

PODZOSOL OCRIQUE

PHOTOS	
CONTEXTE	APRÈS SONDAGE
	
PROFIL DU SONDAGE	
	
<p><b>TEXTURES :</b></p> <p>A : Argileuse / L : Limoneuse / S : Sableux</p> <p>AL : Argilo-limoneuse / AS : Argilo-sableux</p> <p>LA : Limono-argileuse / LS : Limono-sableux</p> <p>SA : Sablo-argileux / SL : Sablo-limoneux</p> <p>SAL : Sablo-argilo-limoneux / ALS : Argilo-limono-sableux</p> <p>LSA : Limono-sablo-argileux / LAS : Limono-argilo-sableux</p>	<p><b>Classes GEPPA :</b> IVd</p> <p>Va / Vb / Vc / Vd</p> <p>Vlc / Vld</p> <p>Ha / Hb</p> <p>cas particulier autre (autre sol non humide)</p>

LOT	ID_SONDAGE	ID_HABITAT	DATE	OPÉRATEURS
2	ESC_SP_0169	ESC_HABNZH_0121	20240124	Pierre BOUSCARY ; Clément BONNO
METEO	COMMUNE	DEPARTEMENT	COORDONNEES GPS (EPSG : 4326)	
-	ESCAUDES	GIRONDE	44.35246221472189, -0.22544751118426126	

UCS (RRP)	67 - VALLEES D'ALLUVIONS RECENTES SUR SABLE DES LANDES
-----------	--

HORIZON	PROFONDEUR (cm)	TEXTURE	COULEUR	TRAITS	COMMENTAIRE
HZ1	0-10	S	Gris-noir		
HZ2	10-50	S	Gris cendreur		
HZ3	50-60	S	Brun-jaune		
HZ4					
HZ5					
HZ6					

CAUSE DE L'ARRÊT	RÉSULTAT	CLASSE GEPPA	NAPPE (cm)	CAS PARTICULIER
Profondeur suffisante atteinte	Non humide	autre	-	-

PODZOSOL MEUBLE

PHOTOS	
CONTEXTE	APRÈS SONDAGE
PROFIL DU SONDAGE	
<b>TEXTURES :</b> A : Argileuse / L : Limoneuse / S : Sableux AL : Argilo-limoneuse / AS : Argilo-sableux LA : Limono-argileuse / LS : Limono-sableux SA : Sablo-argileux / SL : Sablo-limoneux SAL : Sablo-argilo-limoneux / ALS : Argilo-limono-sableux LSA : Limono-sablo-argileux / LAS : Limono-argilo-sableux	<b>Classes GEPPA :</b> IVd Va / Vb / Vc / Vd Vlc / Vld Ha / Hb cas particulier autre (autre sol non humide)

LOT	ID_SONDAGE	ID_HABITAT	DATE	OPÉRATEURS
2	ESC_SP_0170	ESC_HABNZH_0158	20240124	Pierre BOUSCARY ; Clément BONNO
METEO	COMMUNE	DEPARTEMENT	COORDONNEES GPS (EPSG : 4326)	
-	ESCAUDES	GIRONDE	44.34781254479576, -0.22406782314369555	

UCS (RRP)	59 - LANDE SECHE DE BORD DE RIVIERE (AVEC OU SANS DUNES)
-----------	--

HORIZON	PROFONDEUR (cm)	TEXTURE	COULEUR	TRAITS	COMMENTAIRE
HZ1	0-50	S	Gris		
HZ2	50-60	S	Brun-jaune		
HZ3					
HZ4					
HZ5					
HZ6					

CAUSE DE L'ARRÊT	RÉSULTAT	CLASSE GEPPA	NAPPE (cm)	CAS PARTICULIER
Profondeur suffisante atteinte	Non humide	autre	-	-

PODZOSOL MEUBLE

PHOTOS	
CONTEXTE	APRÈS SONDAGE
PROFIL DU SONDAGE	
<b>TEXTURES :</b> A : Argileuse / L : Limoneuse / S : Sableux AL : Argilo-limoneuse / AS : Argilo-sableux LA : Limono-argileuse / LS : Limono-sableux SA : Sablo-argileux / SL : Sablo-limoneux SAL : Sablo-argilo-limoneux / ALS : Argilo-limono-sableux LSA : Limono-sablo-argileux / LAS : Limono-argilo-sableux	<b>Classes GEPPA :</b> IVd Va / Vb / Vc / Vd Vlc / Vld Ha / Hb cas particulier autre (autre sol non humide)




LOT	ID_SONDAGE	ID_HABITAT	DATE	OPÉRATEURS
2	ESC_SP_0171	ESC_HABNZH_0473	20240124	Pierre BOUSCARY ; Clément BONNO
METEO	COMMUNE	DEPARTEMENT	COORDONNEES GPS (EPSG : 4326)	
-	ESCAUDES	GIRONDE	44.34756189010093, -0.22388843731232852	

UCS (RRP)	59 - LANDE SECHE DE BORD DE RIVIERE (AVEC OU SANS DUNES)
-----------	--

HORIZON	PROFONDEUR (cm)	TEXTURE	COULEUR	TRAITS	COMMENTAIRE
HZ1	0-10	S	Gris-noir		
HZ2	10-50	S	Gris		
HZ3	50-60	S	Brun-jaune		
HZ4					
HZ5					
HZ6					

CAUSE DE L'ARRÊT	RÉSULTAT	CLASSE GEPPA	NAPPE (cm)	CAS PARTICULIER
Profondeur suffisante atteinte	Non humide	autre	-	-

PODZOSOL MEUBLE

PHOTOS	
CONTEXTE	APRÈS SONDAGE
	
PROFIL DU SONDAGE	
	
<b>TEXTURES :</b> A : Argileuse / L : Limoneuse / S : Sableux AL : Argilo-limoneuse / AS : Argilo-sableux LA : Limono-argileuse / LS : Limono-sableux SA : Sablo-argileux / SL : Sablo-limoneux SAL : Sablo-argilo-limoneux / ALS : Argilo-limono-sableux LSA : Limono-sablo-argileux / LAS : Limono-argilo-sableux	<b>Classes GEPPA :</b> IVd Va / Vb / Vc / Vd Vlc / Vld Ha / Hb cas particulier autre (autre sol non humide)



LOT	ID_SONDAGE	ID_HABITAT	DATE	OPÉRATEURS
2	ESC_SP_0172	ESC_HABNZH_0156	20240124	Pierre BOUSCARY ; Clément BONNO
METEO	COMMUNE	DEPARTEMENT	COORDONNEES GPS (EPSG : 4326)	
-	ESCAUDES	GIRONDE	44.347052019817035, -0.2234862041666982	

UCS (RRP)	59 - LANDE SECHE DE BORD DE RIVIERE (AVEC OU SANS DUNES)
-----------	--

HORIZON	PROFONDEUR (cm)	TEXTURE	COULEUR	TRAITS	COMMENTAIRE
HZ1	0-50	S	Gris		
HZ2	50-60	S	Brun-jaune		
HZ3					
HZ4					
HZ5					
HZ6					

CAUSE DE L'ARRÊT	RÉSULTAT	CLASSE GEPPA	NAPPE (cm)	CAS PARTICULIER
Profondeur suffisante atteinte	Non humide	autre	-	-

PODZOSOL MEUBLE

PHOTOS	
CONTEXTE	APRÈS SONDAGE
	
PROFIL DU SONDAGE	
	
<b>TEXTURES :</b> A : Argileuse / L : Limoneuse / S : Sableux AL : Argilo-limoneuse / AS : Argilo-sableux LA : Limono-argileuse / LS : Limono-sableux SA : Sablo-argileux / SL : Sablo-limoneux SAL : Sablo-argilo-limoneux / ALS : Argilo-limono-sableux LSA : Limono-sablo-argileux / LAS : Limono-argilo-sableux	<b>Classes GEPPA :</b> IVd Va / Vb / Vc / Vd Vlc / Vld Ha / Hb cas particulier autre (autre sol non humide)




LOT	ID_SONDAGE	ID_HABITAT	DATE	OPÉRATEURS
2	ESC_SP_0173	ESC_HABNZH_0161	20240124	Pierre BOUSCARY ; Clément BONNO
METEO	COMMUNE	DEPARTEMENT	COORDONNEES GPS (EPSG : 4326)	
-	ESCAUDES	GIRONDE	44.34845900878744, -0.2245741383746814	

UCS (RRP)	59 - LANDE SECHE DE BORD DE RIVIERE (AVEC OU SANS DUNES)
-----------	--

HORIZON	PROFONDEUR (cm)	TEXTURE	COULEUR	TRAITS	COMMENTAIRE
HZ1	0-10	S	Gris		
HZ2	10-60	S	Ocre		
HZ3					
HZ4					
HZ5					
HZ6					

CAUSE DE L'ARRÊT	RÉSULTAT	CLASSE GEPPA	NAPPE (cm)	CAS PARTICULIER
Profondeur suffisante atteinte	Non humide	autre	-	-

PODZOSOL OCRIQUE

PHOTOS	
CONTEXTE	APRÈS SONDAGE
	
PROFIL DU SONDAGE	
	
<p><b>TEXTURES :</b></p> <p>A : Argileuse / L : Limoneuse / S : Sableux</p> <p>AL : Argilo-limoneuse / AS : Argilo-sableux</p> <p>LA : Limono-argileuse / LS : Limono-sableux</p> <p>SA : Sablo-argileux / SL : Sablo-limoneux</p> <p>SAL : Sablo-argilo-limoneux / ALS : Argilo-limono-sableux</p> <p>LSA : Limono-sablo-argileux / LAS : Limono-argilo-sableux</p>	<p><b>Classes GEPPA :</b> IVd</p> <p>Va / Vb / Vc / Vd</p> <p>Vlc / Vld</p> <p>Ha / Hb</p> <p>cas particulier autre (autre sol non humide)</p>

LOT	ID_SONDAGE	ID_HABITAT	DATE	OPÉRATEURS
2	ESC_SP_0174	ESC_HABNZH_0157	20240124	Pierre BOUSCARY ; Clément BONNO
METEO	COMMUNE	DEPARTEMENT	COORDONNEES GPS (EPSG : 4326)	
-	ESCAUDES	GIRONDE	44.34453291869017, -0.22196156317704235	

UCS (RRP)	59 - LANDE SECHE DE BORD DE RIVIERE (AVEC OU SANS DUNES)
-----------	--

HORIZON	PROFONDEUR (cm)	TEXTURE	COULEUR	TRAITS	COMMENTAIRE
HZ1	0-10	S	Noir		
HZ2	10-40	SA	Jaune		Horizon de remblai
HZ3					
HZ4					
HZ5					
HZ6					

CAUSE DE L'ARRÊT	RÉSULTAT	CLASSE GEPPA	NAPPE (cm)	CAS PARTICULIER
Trop graveleux ou caillouteux	Non humide	autre	-	-

ANTHROPOSOL

PHOTOS	
CONTEXTE	APRÈS SONDAGE
	
PROFIL DU SONDAGE	
	
<p><b>TEXTURES :</b></p> <p>A : Argileuse / L : Limoneuse / S : Sableux</p> <p>AL : Argilo-limoneuse / AS : Argilo-sableux</p> <p>LA : Limono-argileuse / LS : Limono-sableux</p> <p>SA : Sablo-argileux / SL : Sablo-limoneux</p> <p>SAL : Sablo-argilo-limoneux / ALS : Argilo-limono-sableux</p> <p>LSA : Limono-sablo-argileux / LAS : Limono-argilo-sableux</p>	<p><b>Classes GEPPA :</b> IVd</p> <p>Va / Vb / Vc / Vd</p> <p>Vlc / Vld</p> <p>Ha / Hb</p> <p>cas particulier autre (autre sol non humide)</p>

LOT	ID_SONDAGE	ID_HABITAT	DATE	OPÉRATEURS
2	ESC_SP_0175	ESC_HABNZH_0206	20240124	Pierre BOUSCARY ; Clément BONNO
METEO	COMMUNE	DEPARTEMENT	COORDONNEES GPS (EPSG : 4326)	
-	ESCAUDES	GIRONDE	44.34395570742496, -0.22086100224439642	

UCS (RRP)	59 - LANDE SECHE DE BORD DE RIVIERE (AVEC OU SANS DUNES)
-----------	--

HORIZON	PROFONDEUR (cm)	TEXTURE	COULEUR	TRAITS	COMMENTAIRE
HZ1	0-50	SL	Brun		Caillouteux
HZ2					
HZ3					
HZ4					
HZ5					
HZ6					

CAUSE DE L'ARRÊT	RÉSULTAT	CLASSE GEPPA	NAPPE (cm)	CAS PARTICULIER
Trop graveleux ou caillouteux	Non humide	autre	-	-

ANTHROSOL

PHOTOS	
CONTEXTE	APRÈS SONDRAGE
	
PROFIL DU SONDRAGE	
	
<p>TEXTURES :</p> <ul style="list-style-type: none"> <li>A : Argileuse / L : Limoneuse / S : Sableux</li> <li>AL : Argilo-limoneuse / AS : Argilo-sableux</li> <li>LA : Limono-argileuse / LS : Limono-sableux</li> <li>SA : Sablo-argileux / SL : Sablo-limoneux</li> <li>SAL : Sablo-argilo-limoneux / ALS : Argilo-limono-sableux</li> <li>LSA : Limono-sablo-argileux / LAS : Limono-argilo-sableux</li> </ul>	<p>Classes GEPPA : IVd</p> <p>Va / Vb / Vc / Vd</p> <p>Vlc / Vld</p> <p>Ha / Hb</p> <p>cas particulier</p> <p>autre (autre sol non humide)</p>




LOT	ID_SONDAGE	ID_HABITAT	DATE	OPÉRATEURS
2	ESC_SP_0176	ESC_HABNZH_0204	20240124	Pierre BOUSCARY ; Clément BONNO
METEO	COMMUNE	DEPARTEMENT	COORDONNEES GPS (EPSG : 4326)	
-	ESCAUDES	GIRONDE	44.344249582031516, -0.22063896866787028	

UCS (RRP)	59 - LANDE SECHE DE BORD DE RIVIERE (AVEC OU SANS DUNES)
-----------	--

HORIZON	PROFONDEUR (cm)	TEXTURE	COULEUR	TRAITS	COMMENTAIRE
HZ1	0-60	SL	Brun		
HZ2					
HZ3					
HZ4					
HZ5					
HZ6					

CAUSE DE L'ARRÊT	RÉSULTAT	CLASSE GEPPA	NAPPE (cm)	CAS PARTICULIER
Profondeur suffisante atteinte	Non humide	autre	-	-

BRUNISOL

PHOTOS	
CONTEXTE	APRÈS SONDRAGE
	
PROFIL DU SONDRAGE	
	
<p>TEXTURES :</p> <ul style="list-style-type: none"> <li>A : Argileuse / L : Limoneuse / S : Sableux</li> <li>AL : Argilo-limoneuse / AS : Argilo-sableux</li> <li>LA : Limono-argileuse / LS : Limono-sableux</li> <li>SA : Sablo-argileux / SL : Sablo-limoneux</li> <li>SAL : Sablo-argilo-limoneux / ALS : Argilo-limono-sableux</li> <li>LSA : Limono-sablo-argileux / LAS : Limono-argilo-sableux</li> </ul>	<p>Classes GEPPA : IVd</p> <p>Va / Vb / Vc / Vd</p> <p>Vlc / Vld</p> <p>Ha / Hb</p> <p>cas particulier</p> <p>autre (autre sol non humide)</p>




LOT	ID_SONDAGE	ID_HABITAT	DATE	OPÉRATEURS
2	ESC_SP_0177	ESC_HABNZH_0277	20240125	Pierre BOUSCARY ; Clément BONNO
METEO	COMMUNE	DEPARTEMENT	COORDONNEES GPS (EPSG : 4326)	
-	ESCAUDES	GIRONDE	44.35078226144707, -0.22424246013545127	

UCS (RRP)	67 - VALLEES D'ALLUVIONS RECENTES SUR SABLE DES LANDES
-----------	--

HORIZON	PROFONDEUR (cm)	TEXTURE	COULEUR	TRAITS	COMMENTAIRE
HZ1	0-15	S	Gris		
HZ2	15-60	S	Ocre		
HZ3					
HZ4					
HZ5					
HZ6					

CAUSE DE L'ARRÊT	RÉSULTAT	CLASSE GEPPA	NAPPE (cm)	CAS PARTICULIER
Profondeur suffisante atteinte	Non humide	autre	-	-

PODZOSOL OCRIQUE

PHOTOS	
CONTEXTE	APRÈS SONDAGE
	
PROFIL DU SONDAGE	
	
<p><b>TEXTURES :</b></p> <p>A : Argileuse / L : Limoneuse / S : Sableux</p> <p>AL : Argilo-limoneuse / AS : Argilo-sableux</p> <p>LA : Limono-argileuse / LS : Limono-sableux</p> <p>SA : Sablo-argileux / SL : Sablo-limoneux</p> <p>SAL : Sablo-argilo-limoneux / ALS : Argilo-limono-sableux</p> <p>LSA : Limono-sablo-argileux / LAS : Limono-argilo-sableux</p>	<p><b>Classes GEPPA :</b> Ivd</p> <p>Va / Vb / Vc / Vd</p> <p>Vlc / Vld</p> <p>Ha / Hb</p> <p>cas particulier</p> <p>autre (autre sol non humide)</p>




LOT	ID_SONDAGE	ID_HABITAT	DATE	OPÉRATEURS
2	ESC_SP_0178	ESC_HABNZH_0277	20240125	Pierre BOUSCARY ; Clément BONNO
METEO	COMMUNE	DEPARTEMENT	COORDONNEES GPS (EPSG : 4326)	
-	ESCAUDES	GIRONDE	44.351055619114085, -0.22456934657460798	

UCS (RRP)	67 - VALLEES D'ALLUVIONS RECENTES SUR SABLE DES LANDES
-----------	--

HORIZON	PROFONDEUR (cm)	TEXTURE	COULEUR	TRAITS	COMMENTAIRE
HZ1	0-50	S	Noir		
HZ2	50-75	S	Gris-marron		
HZ3					
HZ4					
HZ5					
HZ6					

CAUSE DE L'ARRÊT	RÉSULTAT	CLASSE GEPPA	NAPPE (cm)	CAS PARTICULIER
Trop fluant ou boulant	Non conclusif	cas particulier	50	PODZOSOL

PODZOSOL HUMIQUE

PHOTOS	
CONTEXTE	APRÈS SONDAGE
	
PROFIL DU SONDAGE	
	
<p><b>TEXTURES :</b></p> <p>A : Argileuse / L : Limoneuse / S : Sableux</p> <p>AL : Argilo-limoneuse / AS : Argilo-sableux</p> <p>LA : Limono-argileuse / LS : Limono-sableux</p> <p>SA : Sablo-argileux / SL : Sablo-limoneux</p> <p>SAL : Sablo-argilo-limoneux / ALS : Argilo-limono-sableux</p> <p>LSA : Limono-sablo-argileux / LAS : Limono-argilo-sableux</p>	<p><b>Classes GEPPA :</b> Ivd</p> <p>Va / Vb / Vc / Vd</p> <p>Vlc / Vld</p> <p>Ha / Hb</p> <p>cas particulier</p> <p>autre (autre sol non humide)</p>

LOT	ID_SONDAGE	ID_HABITAT	DATE	OPÉRATEURS
2	ESC_SP_0179	ESC_HABNZH_0277	20240125	Pierre BOUSCARY ; Clément BONNO
METEO	COMMUNE	DEPARTEMENT	COORDONNEES GPS (EPSG : 4326)	
-	ESCAUDES	GIRONDE	44.35178928457983, -0.22428481150570254	

UCS (RRP)	67 - VALLEES D'ALLUVIONS RECENTES SUR SABLE DES LANDES
-----------	--

HORIZON	PROFONDEUR (cm)	TEXTURE	COULEUR	TRAITS	COMMENTAIRE
HZ1	10-50	S	Gris		
HZ2	50-60	S	Gris cendré		
HZ3					
HZ4					
HZ5					
HZ6					

CAUSE DE L'ARRÊT	RÉSULTAT	CLASSE GEPPA	NAPPE (cm)	CAS PARTICULIER
Profondeur suffisante atteinte	Non humide	autre	-	-

PODZOSOL MEUBLE

PHOTOS	
CONTEXTE	APRÈS SONDAGE
PROFIL DU SONDAGE	
<p><b>TEXTURES :</b></p> <ul style="list-style-type: none"> <li>A : Argileuse / L : Limoneuse / S : Sableux</li> <li>AL : Argilo-limoneuse / AS : Argilo-sableux</li> <li>LA : Limono-argileuse / LS : Limono-sableux</li> <li>SA : Sablo-argileux / SL : Sablo-limoneux</li> <li>SAL : Sablo-argilo-limoneux / ALS : Argilo-limono-sableux</li> <li>LSA : Limono-sablo-argileux / LAS : Limono-argilo-sableux</li> </ul>	<p><b>Classes GEPPA :</b> IVd</p> <p>Va / Vb / Vc / Vd</p> <p>Vlc / Vld</p> <p>Ha / Hb</p> <p>cas particulier autre (autre sol non humide)</p>

LOT	ID_SONDAGE	ID_HABITAT	DATE	OPÉRATEURS
2	ESC_SP_0180	ESC_HABNZH_0277	20240125	Pierre BOUSCARY ; Clément BONNO
METEO	COMMUNE	DEPARTEMENT	COORDONNEES GPS (EPSG : 4326)	
-	ESCAUDES	GIRONDE	44.351959332047954, -0.22341621408648005	

UCS (RRP)	60 - LANDE SECHE EN POSITION DE PLATEAU
-----------	---

HORIZON	PROFONDEUR (cm)	TEXTURE	COULEUR	TRAITS	COMMENTAIRE
HZ1	0-20	S	Gris		
HZ2	20-60	S	Ocre		
HZ3					
HZ4					
HZ5					
HZ6					

CAUSE DE L'ARRÊT	RÉSULTAT	CLASSE GEPPA	NAPPE (cm)	CAS PARTICULIER
Profondeur suffisante atteinte	Non humide	autre	-	-

PODZOSOL OCRIQUE

PHOTOS	
CONTEXTE	APRÈS SONDAGE
PROFIL DU SONDAGE	
<p><b>TEXTURES :</b></p> <ul style="list-style-type: none"> <li>A : Argileuse / L : Limoneuse / S : Sableux</li> <li>AL : Argilo-limoneuse / AS : Argilo-sableux</li> <li>LA : Limono-argileuse / LS : Limono-sableux</li> <li>SA : Sablo-argileux / SL : Sablo-limoneux</li> <li>SAL : Sablo-argilo-limoneux / ALS : Argilo-limono-sableux</li> <li>LSA : Limono-sablo-argileux / LAS : Limono-argilo-sableux</li> </ul>	<p><b>Classes GEPPA :</b> IVd</p> <p>Va / Vb / Vc / Vd</p> <p>Vlc / Vld</p> <p>Ha / Hb</p> <p>cas particulier autre (autre sol non humide)</p>

LOT	ID_SONDAGE	ID_HABITAT	DATE	OPÉRATEURS
2	ESC_SP_0181	ESC_HABNZH_0276	20240125	Pierre BOUSCARY ; Clément BONNO
METEO	COMMUNE	DEPARTEMENT	COORDONNEES GPS (EPSG : 4326)	
-	ESCAUDES	GIRONDE	44.35176474818065, -0.22262053998496642	

UCS (RRP)	60 - LANDE SECHE EN POSITION DE PLATEAU
-----------	---

HORIZON	PROFONDEUR (cm)	TEXTURE	COULEUR	TRAITS	COMMENTAIRE
HZ1	0-20	S	Gris clair		
HZ2	20-60	S	Ocre		
HZ3					
HZ4					
HZ5					
HZ6					

CAUSE DE L'ARRÊT	RÉSULTAT	CLASSE GEPPA	NAPPE (cm)	CAS PARTICULIER
Profondeur suffisante atteinte	Non humide	autre	-	-

PODZOSOL OCRIQUE

PHOTOS	
CONTEXTE	APRÈS SONDAGE
PROFIL DU SONDAGE	
<p><b>TEXTURES :</b></p> <p>A : Argileuse / L : Limoneuse / S : Sableux</p> <p>AL : Argilo-limoneuse / AS : Argilo-sableux</p> <p>LA : Limono-argileuse / LS : Limono-sableux</p> <p>SA : Sablo-argileux / SL : Sablo-limoneux</p> <p>SAL : Sablo-argilo-limoneux / ALS : Argilo-limono-sableux</p> <p>LSA : Limono-sablo-argileux / LAS : Limono-argilo-sableux</p>	<p><b>Classes GEPPA :</b> Ivd</p> <p>Va / Vb / Vc / Vd</p> <p>Vlc / Vld</p> <p>Ha / Hb</p> <p>cas particulier</p> <p>autre (autre sol non humide)</p>

LOT	ID_SONDAGE	ID_HABITAT	DATE	OPÉRATEURS
2	ESC_SP_0182	ESC_HABNZH_0276	20240125	Pierre BOUSCARY ; Clément BONNO
METEO	COMMUNE	DEPARTEMENT	COORDONNEES GPS (EPSG : 4326)	
-	ESCAUDES	GIRONDE	44.352141298366796, -0.2222039605861797	

UCS (RRP)	60 - LANDE SECHE EN POSITION DE PLATEAU
-----------	---

HORIZON	PROFONDEUR (cm)	TEXTURE	COULEUR	TRAITS	COMMENTAIRE
HZ1	0-60	S	Brun		
HZ2					
HZ3					
HZ4					
HZ5					
HZ6					

CAUSE DE L'ARRÊT	RÉSULTAT	CLASSE GEPPA	NAPPE (cm)	CAS PARTICULIER
Profondeur suffisante atteinte	Non humide	autre	-	-

BRUNISOL

PHOTOS	
CONTEXTE	APRÈS SONDAGE
PROFIL DU SONDAGE	
<p><b>TEXTURES :</b></p> <p>A : Argileuse / L : Limoneuse / S : Sableux</p> <p>AL : Argilo-limoneuse / AS : Argilo-sableux</p> <p>LA : Limono-argileuse / LS : Limono-sableux</p> <p>SA : Sablo-argileux / SL : Sablo-limoneux</p> <p>SAL : Sablo-argilo-limoneux / ALS : Argilo-limono-sableux</p> <p>LSA : Limono-sablo-argileux / LAS : Limono-argilo-sableux</p>	<p><b>Classes GEPPA :</b> Ivd</p> <p>Va / Vb / Vc / Vd</p> <p>Vlc / Vld</p> <p>Ha / Hb</p> <p>cas particulier</p> <p>autre (autre sol non humide)</p>




LOT	ID_SONDAGE	ID_HABITAT	DATE	OPÉRATEURS
2	ESC_SP_0183	ESC_HABNZH_0276	20240125	Pierre BOUSCARY ; Clément BONNO
METEO	COMMUNE	DEPARTEMENT	COORDONNEES GPS (EPSG : 4326)	
-	ESCAUDES	GIRONDE	44.351310662892644, -0.22328625653675582	

UCS (RRP)	60 - LANDE SECHE EN POSITION DE PLATEAU
-----------	---

HORIZON	PROFONDEUR (cm)	TEXTURE	COULEUR	TRAITS	COMMENTAIRE
HZ1	0-20	S	Gris		
HZ2	20-60	S	Ocre		
HZ3					
HZ4					
HZ5					
HZ6					

CAUSE DE L'ARRÊT	RÉSULTAT	CLASSE GEPPA	NAPPE (cm)	CAS PARTICULIER
Profondeur suffisante atteinte	Non humide	autre	-	-

PODZOSOL OCRIQUE

PHOTOS	
CONTEXTE	APRÈS SONDAGE
	
PROFIL DU SONDAGE	
	
<b>TEXTURES :</b> A : Argileuse / L : Limoneuse / S : Sableux AL : Argilo-limoneuse / AS : Argilo-sableux LA : Limono-argileuse / LS : Limono-sableux SA : Sablo-argileux / SL : Sablo-limoneux SAL : Sablo-argilo-limoneux / ALS : Argilo-limono-sableux LSA : Limono-sablo-argileux / LAS : Limono-argilo-sableux	<b>Classes GEPPA :</b> IVd Va / Vb / Vc / Vd Vlc / Vld Ha / Hb cas particulier autre (autre sol non humide)




LOT	ID_SONDAGE	ID_HABITAT	DATE	OPÉRATEURS
2	ESC_SP_0184	ESC_HABNZH_0276	20240125	Pierre BOUSCARY ; Clément BONNO
METEO	COMMUNE	DEPARTEMENT	COORDONNEES GPS (EPSG : 4326)	
-	ESCAUDES	GIRONDE	44.350934715901616, -0.22357728086949244	

UCS (RRP)	67 - VALLEES D'ALLUVIONS RECENTES SUR SABLE DES LANDES
-----------	--

HORIZON	PROFONDEUR (cm)	TEXTURE	COULEUR	TRAITS	COMMENTAIRE
HZ1	0-15	S	Gris-noir		
HZ2	15-60	S	Gris beige		
HZ3					
HZ4					
HZ5					
HZ6					

CAUSE DE L'ARRÊT	RÉSULTAT	CLASSE GEPPA	NAPPE (cm)	CAS PARTICULIER
Profondeur suffisante atteinte	Non humide	autre	-	-

PODZOSOL MEUBLE

PHOTOS	
CONTEXTE	APRÈS SONDAGE
	
PROFIL DU SONDAGE	
	
<b>TEXTURES :</b> A : Argileuse / L : Limoneuse / S : Sableux AL : Argilo-limoneuse / AS : Argilo-sableux LA : Limono-argileuse / LS : Limono-sableux SA : Sablo-argileux / SL : Sablo-limoneux SAL : Sablo-argilo-limoneux / ALS : Argilo-limono-sableux LSA : Limono-sablo-argileux / LAS : Limono-argilo-sableux	<b>Classes GEPPA :</b> IVd Va / Vb / Vc / Vd Vlc / Vld Ha / Hb cas particulier autre (autre sol non humide)




LOT	ID_SONDAGE	ID_HABITAT	DATE	OPÉRATEURS
2	ESC_SP_0185	ESC_HABNZH_0277	20240125	Pierre BOUSCARY ; Clément BONNO
METEO	COMMUNE	DEPARTEMENT	COORDONNEES GPS (EPSG : 4326)	
-	ESCAUDES	GIRONDE	44.35138689877771, -0.223916895112204	

UCS (RRP)	67 - VALLEES D'ALLUVIONS RECENTES SUR SABLE DES LANDES
-----------	--

HORIZON	PROFONDEUR (cm)	TEXTURE	COULEUR	TRAITS	COMMENTAIRE
HZ1	0-20	S	Gris		
HZ2	20-60	S	Ocre		
HZ3					
HZ4					
HZ5					
HZ6					

CAUSE DE L'ARRÊT	RÉSULTAT	CLASSE GEPPA	NAPPE (cm)	CAS PARTICULIER
Profondeur suffisante atteinte	Non humide	autre	-	-

PODZOSOL OCRIQUE




PHOTOS	
CONTEXTE	APRÈS SONDAGE
	
PROFIL DU SONDAGE	
	
<p><b>TEXTURES :</b></p> <p>A : Argileuse / L : Limoneuse / S : Sableux</p> <p>AL : Argilo-limoneuse / AS : Argilo-sableux</p> <p>LA : Limono-argileuse / LS : Limono-sableux</p> <p>SA : Sablo-argileux / SL : Sablo-limoneux</p> <p>SAL : Sablo-argilo-limoneux / ALS : Argilo-limono-sableux</p> <p>LSA : Limono-sablo-argileux / LAS : Limono-argilo-sableux</p>	<p><b>Classes GEPPA :</b> Ivd</p> <p>Va / Vb / Vc / Vd</p> <p>Vlc / Vld</p> <p>Ha / Hb</p> <p>cas particulier</p> <p>autre (autre sol non humide)</p>

LOT	ID_SONDAGE	ID_HABITAT	DATE	OPÉRATEURS
2	ESC_SP_0186	ESC_HABNZH_0282	20240125	Pierre BOUSCARY ; Clément BONNO
METEO	COMMUNE	DEPARTEMENT	COORDONNEES GPS (EPSG : 4326)	
-	ESCAUDES	GIRONDE	44.34683737239387, -0.21563340499440958	

UCS (RRP)	67 - VALLEES D'ALLUVIONS RECENTES SUR SABLE DES LANDES
-----------	--

HORIZON	PROFONDEUR (cm)	TEXTURE	COULEUR	TRAITS	COMMENTAIRE
HZ1	0-10	S	Noir		
HZ2	10-60	S	Gris		
HZ3					
HZ4					
HZ5					
HZ6					

CAUSE DE L'ARRÊT	RÉSULTAT	CLASSE GEPPA	NAPPE (cm)	CAS PARTICULIER
Profondeur suffisante atteinte	Non conclusif	cas particulier	25	FLUVIOSOL

PHOTOS	
CONTEXTE	APRÈS SONDAGE
	
PROFIL DU SONDAGE	
	
<p><b>TEXTURES :</b></p> <p>A : Argileuse / L : Limoneuse / S : Sableux</p> <p>AL : Argilo-limoneuse / AS : Argilo-sableux</p> <p>LA : Limono-argileuse / LS : Limono-sableux</p> <p>SA : Sablo-argileux / SL : Sablo-limoneux</p> <p>SAL : Sablo-argilo-limoneux / ALS : Argilo-limono-sableux</p> <p>LSA : Limono-sablo-argileux / LAS : Limono-argilo-sableux</p>	<p><b>Classes GEPPA :</b> Ivd</p> <p>Va / Vb / Vc / Vd</p> <p>Vlc / Vld</p> <p>Ha / Hb</p> <p>cas particulier</p> <p>autre (autre sol non humide)</p>

LOT	ID_SONDAGE	ID_HABITAT	DATE	OPÉRATEURS
2	ESC_SP_0187	ESC_HABNZH_0282	20240125	Pierre BOUSCARY ; Clément BONNO
METEO	COMMUNE	DEPARTEMENT	COORDONNEES GPS (EPSG : 4326)	
-	ESCAUDES	GIRONDE	44.34709522535097, -0.21641101676819652	

UCS (RRP)	67 - VALLEES D'ALLUVIONS RECENTES SUR SABLE DES LANDES
-----------	--

HORIZON	PROFONDEUR (cm)	TEXTURE	COULEUR	TRAITS	COMMENTAIRE
HZ1	0-70	S	Gris		
HZ2					
HZ3					
HZ4					
HZ5					
HZ6					

CAUSE DE L'ARRÊT	RÉSULTAT	CLASSE GEPPA	NAPPE (cm)	CAS PARTICULIER
Profondeur suffisante atteinte	Non conclusif	cas particulier	60	FLUVIOSOL




PHOTOS	
CONTEXTE	APRÈS SONDAGE
	
PROFIL DU SONDAGE	
	
<p>TEXTURES :</p> <p>A : Argileuse / L : Limoneuse / S : Sableux</p> <p>AL : Argilo-limoneuse / AS : Argilo-sableux</p> <p>LA : Limono-argileuse / LS : Limono-sableux</p> <p>SA : Sablo-argileux / SL : Sablo-limoneux</p> <p>SAL : Sablo-argilo-limoneux / ALS : Argilo-limono-sableux</p> <p>LSA : Limono-sablo-argileux / LAS : Limono-argilo-sableux</p>	<p>Classes GEPPA : IVd</p> <p>Va / Vb / Vc / Vd</p> <p>Vlc / Vld</p> <p>Ha / Hb</p> <p>cas particulier</p> <p>autre (autre sol non humide)</p>

LOT	ID_SONDAGE	ID_HABITAT	DATE	OPÉRATEURS
2	ESC_SP_0188	ESC_HABNZH_0282	20240125	Pierre BOUSCARY ; Clément BONNO
METEO	COMMUNE	DEPARTEMENT	COORDONNEES GPS (EPSG : 4326)	
-	ESCAUDES	GIRONDE	44.347626627585356, -0.2166566112736417	

UCS (RRP)	67 - VALLEES D'ALLUVIONS RECENTES SUR SABLE DES LANDES
-----------	--

HORIZON	PROFONDEUR (cm)	TEXTURE	COULEUR	TRAITS	COMMENTAIRE
HZ1	0-15	S	Gris-noir		
HZ2	15-60	S	Gris beige		
HZ3					
HZ4					
HZ5					
HZ6					

CAUSE DE L'ARRÊT	RÉSULTAT	CLASSE GEPPA	NAPPE (cm)	CAS PARTICULIER
Profondeur suffisante atteinte	Non humide	autre	-	-

PHOTOS	
CONTEXTE	APRÈS SONDAGE
	
PROFIL DU SONDAGE	
	
<p>TEXTURES :</p> <p>A : Argileuse / L : Limoneuse / S : Sableux</p> <p>AL : Argilo-limoneuse / AS : Argilo-sableux</p> <p>LA : Limono-argileuse / LS : Limono-sableux</p> <p>SA : Sablo-argileux / SL : Sablo-limoneux</p> <p>SAL : Sablo-argilo-limoneux / ALS : Argilo-limono-sableux</p> <p>LSA : Limono-sablo-argileux / LAS : Limono-argilo-sableux</p>	<p>Classes GEPPA : IVd</p> <p>Va / Vb / Vc / Vd</p> <p>Vlc / Vld</p> <p>Ha / Hb</p> <p>cas particulier</p> <p>autre (autre sol non humide)</p>


LOT	ID_SONDAGE	ID_HABITAT	DATE	OPÉRATEURS
2	ESC_SP_0189	ESC_HABNZH_0283	20240125	Pierre BOUSCARY ; Clément BONNO
METEO	COMMUNE	DEPARTEMENT	COORDONNEES GPS (EPSG : 4326)	
-	ESCAUDES	GIRONDE	44.348082706768885, -0.2161413510404434	

UCS (RRP)	60 - LANDE SECHE EN POSITION DE PLATEAU
-----------	---

HORIZON	PROFONDEUR (cm)	TEXTURE	COULEUR	TRAITS	COMMENTAIRE
HZ1	0-10	S	Gris-noir		
HZ2	10-60	S	Gris beige		
HZ3					
HZ4					
HZ5					
HZ6					

CAUSE DE L'ARRÊT	RÉSULTAT	CLASSE GEPPA	NAPPE (cm)	CAS PARTICULIER
Profondeur suffisante atteinte	Non humide	autre	-	-

PODZOSOL MEUBLE

PHOTOS	
CONTEXTE	APRÈS SONDAGE
	
PROFIL DU SONDAGE	
	
<p><b>TEXTURES :</b></p> <p>A : Argileuse / L : Limoneuse / S : Sableux</p> <p>AL : Argilo-limoneuse / AS : Argilo-sableux</p> <p>LA : Limono-argileuse / LS : Limono-sableux</p> <p>SA : Sablo-argileux / SL : Sablo-limoneux</p> <p>SAL : Sablo-argilo-limoneux / ALS : Argilo-limono-sableux</p> <p>LSA : Limono-sablo-argileux / LAS : Limono-argilo-sableux</p>	<p><b>Classes GEPPA :</b> Ivd</p> <p>Va / Vb / Vc / Vd</p> <p>Vlc / Vld</p> <p>Ha / Hb</p> <p>cas particulier</p> <p>autre (autre sol non humide)</p>


LOT	ID_SONDAGE	ID_HABITAT	DATE	OPÉRATEURS
2	ESC_SP_0190	ESC_HABNZH_0283	20240125	Pierre BOUSCARY ; Clément BONNO
METEO	COMMUNE	DEPARTEMENT	COORDONNEES GPS (EPSG : 4326)	
-	ESCAUDES	GIRONDE	44.34874285942099, -0.21601221085700484	

UCS (RRP)	60 - LANDE SECHE EN POSITION DE PLATEAU
-----------	---

HORIZON	PROFONDEUR (cm)	TEXTURE	COULEUR	TRAITS	COMMENTAIRE
HZ1	0-55	SL	Brun		
HZ2	55-60	S	Beige		Matériau parental
HZ3					
HZ4					
HZ5					
HZ6					

CAUSE DE L'ARRÊT	RÉSULTAT	CLASSE GEPPA	NAPPE (cm)	CAS PARTICULIER
Profondeur suffisante atteinte	Non humide	autre	-	-

BRUNISOL

PHOTOS	
CONTEXTE	APRÈS SONDAGE
	
PROFIL DU SONDAGE	
	
<p><b>TEXTURES :</b></p> <p>A : Argileuse / L : Limoneuse / S : Sableux</p> <p>AL : Argilo-limoneuse / AS : Argilo-sableux</p> <p>LA : Limono-argileuse / LS : Limono-sableux</p> <p>SA : Sablo-argileux / SL : Sablo-limoneux</p> <p>SAL : Sablo-argilo-limoneux / ALS : Argilo-limono-sableux</p> <p>LSA : Limono-sablo-argileux / LAS : Limono-argilo-sableux</p>	<p><b>Classes GEPPA :</b> Ivd</p> <p>Va / Vb / Vc / Vd</p> <p>Vlc / Vld</p> <p>Ha / Hb</p> <p>cas particulier</p> <p>autre (autre sol non humide)</p>

LOT	ID_SONDAGE	ID_HABITAT	DATE	OPÉRATEURS
2	ESC_SP_0191	ESC_HABNZH_0283	20240125	Pierre BOUSCARY ; Clément BONNO
METEO	COMMUNE	DEPARTEMENT	COORDONNEES GPS (EPSG : 4326)	
-	ESCAUDES	GIRONDE	44.34895081222834, -0.21644084240514547	


UCS (RRP)	60 - LANDE SECHE EN POSITION DE PLATEAU
-----------	---

HORIZON	PROFONDEUR (cm)	TEXTURE	COULEUR	TRAITS	COMMENTAIRE
HZ1	0-50	SL	Brun		
HZ2	50-60	S	Beige		Matériau parental
HZ3					
HZ4					
HZ5					
HZ6					

CAUSE DE L'ARRÊT	RÉSULTAT	CLASSE GEPPA	NAPPE (cm)	CAS PARTICULIER
Profondeur suffisante atteinte	Non humide	autre	55	-

BRUNISOL

PHOTOS



<p>TEXTURES :</p> <p>A : Argileuse / L : Limoneuse / S : Sableux</p> <p>AL : Argilo-limoneuse / AS : Argilo-sableux</p> <p>LA : Limono-argileuse / LS : Limono-sableux</p> <p>SA : Sablo-argileux / SL : Sablo-limoneux</p> <p>SAL : Sablo-argilo-limoneux / ALS : Argilo-limono-sableux</p> <p>LSA : Limono-sablo-argileux / LAS : Limono-argilo-sableux</p>	<p>Classes GEPPA : IVd</p> <p>Va / Vb / Vc / Vd</p> <p>Vlc / Vld</p> <p>Ha / Hb</p>	<p>cas particulier</p> <p>autre (autre sol non humide)</p>
---	---	--

LOT	ID_SONDAGE	ID_HABITAT	DATE	OPÉRATEURS
2	ESC_SP_0192	ESC_HABNZH_0283	20240125	Pierre BOUSCARY ; Clément BONNO
METEO	COMMUNE	DEPARTEMENT	COORDONNEES GPS (EPSG : 4326)	
-	ESCAUDES	GIRONDE	44.34899522647947, -0.21680573438075051	



UCS (RRP)	60 - LANDE SECHE EN POSITION DE PLATEAU
-----------	---

HORIZON	PROFONDEUR (cm)	TEXTURE	COULEUR	TRAITS	COMMENTAIRE
HZ1	0-15	S	Gris-noir		
HZ2	15-60	S	Gris beige		
HZ3					
HZ4					
HZ5					
HZ6					

CAUSE DE L'ARRÊT	RÉSULTAT	CLASSE GEPPA	NAPPE (cm)	CAS PARTICULIER
Profondeur suffisante atteinte	Non humide	autre	-	-

PODZOSOL MEUBLE

PHOTOS



<p>TEXTURES :</p> <p>A : Argileuse / L : Limoneuse / S : Sableux</p> <p>AL : Argilo-limoneuse / AS : Argilo-sableux</p> <p>LA : Limono-argileuse / LS : Limono-sableux</p> <p>SA : Sablo-argileux / SL : Sablo-limoneux</p> <p>SAL : Sablo-argilo-limoneux / ALS : Argilo-limono-sableux</p> <p>LSA : Limono-sablo-argileux / LAS : Limono-argilo-sableux</p>	<p>Classes GEPPA : IVd</p> <p>Va / Vb / Vc / Vd</p> <p>Vlc / Vld</p> <p>Ha / Hb</p>	<p>cas particulier</p> <p>autre (autre sol non humide)</p>
---	---	--




LOT	ID_SONDAGE	ID_HABITAT	DATE	OPÉRATEURS
2	ESC_SP_0193	ESC_HABNZH_0283	20240125	Pierre BOUSCARY ; Clément BONNO
METEO	COMMUNE	DEPARTEMENT	COORDONNEES GPS (EPSG : 4326)	
-	ESCAUDES	GIRONDE	44.34892584801315, -0.21780808382212125	

UCS (RRP)	67 - VALLEES D'ALLUVIONS RECENTES SUR SABLE DES LANDES
-----------	--

HORIZON	PROFONDEUR (cm)	TEXTURE	COULEUR	TRAITS	COMMENTAIRE
HZ1	0-20	S	Gris		
HZ2	20-65	S	Gris beige		
HZ3					
HZ4					
HZ5					
HZ6					

CAUSE DE L'ARRÊT	RÉSULTAT	CLASSE GEPPA	NAPPE (cm)	CAS PARTICULIER
Profondeur suffisante atteinte	Non humide	autre	55	-

PODZOSOL MEUBLE

PHOTOS	
CONTEXTE	APRÈS SONDAGE
	
PROFIL DU SONDAGE	
	
<p><b>TEXTURES :</b></p> <p>A : Argileuse / L : Limoneuse / S : Sableux                      AL : Argilo-limoneuse / AS : Argilo-sableux                      LA : Limono-argileuse / LS : Limono-sableux                      SA : Sablo-argileux / SL : Sablo-limoneux                      SAL : Sablo-argilo-limoneux / ALS : Argilo-limono-sableux                      LSA : Limono-sablo-argileux / LAS : Limono-argilo-sableux</p>	<p><b>Classes GEPPA :</b> IVd</p> <p>Va / Vb / Vc / Vd                      Vlc / Vld                      Ha / Hb</p> <p>cas particulier                      autre (autre sol non humide)</p>




LOT	ID_SONDAGE	ID_HABITAT	DATE	OPÉRATEURS
2	ESC_SP_0194	ESC_HABNZH_0283	20240125	Pierre BOUSCARY ; Clément BONNO
METEO	COMMUNE	DEPARTEMENT	COORDONNEES GPS (EPSG : 4326)	
-	ESCAUDES	GIRONDE	44.34870898370112, -0.21717278992001063	

UCS (RRP)	60 - LANDE SECHE EN POSITION DE PLATEAU
-----------	---

HORIZON	PROFONDEUR (cm)	TEXTURE	COULEUR	TRAITS	COMMENTAIRE
HZ1	0-10	S	Gris-noir		
HZ2	10-30	S	Gris cendreur		
HZ3	30-60	S	Gris beige		
HZ4					
HZ5					
HZ6					

CAUSE DE L'ARRÊT	RÉSULTAT	CLASSE GEPPA	NAPPE (cm)	CAS PARTICULIER
Profondeur suffisante atteinte	Non humide	autre	-	-

PODZOSOL MEUBLE

PHOTOS	
CONTEXTE	APRÈS SONDAGE
	
PROFIL DU SONDAGE	
	
<p><b>TEXTURES :</b></p> <p>A : Argileuse / L : Limoneuse / S : Sableux                      AL : Argilo-limoneuse / AS : Argilo-sableux                      LA : Limono-argileuse / LS : Limono-sableux                      SA : Sablo-argileux / SL : Sablo-limoneux                      SAL : Sablo-argilo-limoneux / ALS : Argilo-limono-sableux                      LSA : Limono-sablo-argileux / LAS : Limono-argilo-sableux</p>	<p><b>Classes GEPPA :</b> IVd</p> <p>Va / Vb / Vc / Vd                      Vlc / Vld                      Ha / Hb</p> <p>cas particulier                      autre (autre sol non humide)</p>



LOT	ID_SONDAGE	ID_HABITAT	DATE	OPÉRATEURS
2	ESC_SP_0195	ESC_HABNZH_0283	20240125	Pierre BOUSCARY ; Clément BONNO
METEO	COMMUNE	DEPARTEMENT	COORDONNEES GPS (EPSG : 4326)	
-	ESCAUDES	GIRONDE	44.34850235202797, -0.2166023744651391	

UCS (RRP)	60 - LANDE SECHE EN POSITION DE PLATEAU
-----------	---

HORIZON	PROFONDEUR (cm)	TEXTURE	COULEUR	TRAITS	COMMENTAIRE
HZ1	0-25	S	Gris		
HZ2	25-60	S	Gris beige		
HZ3					
HZ4					
HZ5					
HZ6					

CAUSE DE L'ARRÊT	RÉSULTAT	CLASSE GEPPA	NAPPE (cm)	CAS PARTICULIER
Profondeur suffisante atteinte	Non humide	autre	-	-

PODZOSOL MEUBLE

PHOTOS	
CONTEXTE	APRÈS SONDAGE
	
PROFIL DU SONDAGE	
	
<p><b>TEXTURES :</b></p> <p>A : Argileuse / L : Limoneuse / S : Sableux</p> <p>AL : Argilo-limoneuse / AS : Argilo-sableux</p> <p>LA : Limono-argileuse / LS : Limono-sableux</p> <p>SA : Sablo-argileux / SL : Sablo-limoneux</p> <p>SAL : Sablo-argilo-limoneux / ALS : Argilo-limono-sableux</p> <p>LSA : Limono-sablo-argileux / LAS : Limono-argilo-sableux</p>	<p><b>Classes GEPPA :</b> IVd</p> <p>Va / Vb / Vc / Vd</p> <p>Vlc / Vld</p> <p>Ha / Hb</p> <p>cas particulier autre (autre sol non humide)</p>




LOT	ID_SONDAGE	ID_HABITAT	DATE	OPÉRATEURS
2	ESC_SP_0196	ESC_HABNZH_0282	20240125	Pierre BOUSCARY ; Clément BONNO
METEO	COMMUNE	DEPARTEMENT	COORDONNEES GPS (EPSG : 4326)	
-	ESCAUDES	GIRONDE	44.34791622870319, -0.21540445283107215	

UCS (RRP)	60 - LANDE SECHE EN POSITION DE PLATEAU
-----------	---

HORIZON	PROFONDEUR (cm)	TEXTURE	COULEUR	TRAITS	COMMENTAIRE
HZ1	0-10	S	Gris		
HZ2	10-60	S	Gris beige		
HZ3					
HZ4					
HZ5					
HZ6					

CAUSE DE L'ARRÊT	RÉSULTAT	CLASSE GEPPA	NAPPE (cm)	CAS PARTICULIER
Profondeur suffisante atteinte	Non humide	autre	-	-

PODZOSOL MEUBLE

PHOTOS	
CONTEXTE	APRÈS SONDAGE
	
PROFIL DU SONDAGE	
	
<p><b>TEXTURES :</b></p> <p>A : Argileuse / L : Limoneuse / S : Sableux</p> <p>AL : Argilo-limoneuse / AS : Argilo-sableux</p> <p>LA : Limono-argileuse / LS : Limono-sableux</p> <p>SA : Sablo-argileux / SL : Sablo-limoneux</p> <p>SAL : Sablo-argilo-limoneux / ALS : Argilo-limono-sableux</p> <p>LSA : Limono-sablo-argileux / LAS : Limono-argilo-sableux</p>	<p><b>Classes GEPPA :</b> IVd</p> <p>Va / Vb / Vc / Vd</p> <p>Vlc / Vld</p> <p>Ha / Hb</p> <p>cas particulier autre (autre sol non humide)</p>

LOT	ID_SONDAGE	ID_HABITAT	DATE	OPÉRATEURS
2	ESC_SP_0197	ESC_HABNZH_0282	20240125	Pierre BOUSCARY ; Clément BONNO
METEO	COMMUNE	DEPARTEMENT	COORDONNEES GPS (EPSG : 4326)	
-	ESCAUDES	GIRONDE	44.347612685878396, -0.2157429057515438	

UCS (RRP)	67 - VALLEES D'ALLUVIONS RECENTES SUR SABLE DES LANDES
-----------	--

HORIZON	PROFONDEUR (cm)	TEXTURE	COULEUR	TRAITS	COMMENTAIRE
HZ1	0-30	S	Gris-noir		
HZ2	30-40	S	Gris beige		
HZ3	40-55	S	Gris beige	Traits rédoxiques	
HZ4	55-80	S	Gris		
HZ5					
HZ6					

CAUSE DE L'ARRÊT	RÉSULTAT	CLASSE GEPPA	NAPPE (cm)	CAS PARTICULIER
Profondeur suffisante atteinte	Non humide	autre	-	-

PODZOSOL MEUBLE

PHOTOS	
CONTEXTE	APRÈS SONDAGE
	
PROFIL DU SONDAGE	
	
<b>TEXTURES :</b> A : Argileuse / L : Limoneuse / S : Sableux AL : Argilo-limoneuse / AS : Argilo-sableux LA : Limono-argileuse / LS : Limono-sableux SA : Sablo-argileux / SL : Sablo-limoneux SAL : Sablo-argilo-limoneux / ALS : Argilo-limono-sableux LSA : Limono-sablo-argileux / LAS : Limono-argilo-sableux	<b>Classes GEPPA :</b> IVd Va / Vb / Vc / Vd Vlc / Vld Ha / Hb cas particulier autre (autre sol non humide)

LOT	ID_SONDAGE	ID_HABITAT	DATE	OPÉRATEURS
2	ESC_SP_0198	ESC_HABNZH_0282	20240125	Pierre BOUSCARY ; Clément BONNO
METEO	COMMUNE	DEPARTEMENT	COORDONNEES GPS (EPSG : 4326)	
-	ESCAUDES	GIRONDE	44.34710684484956, -0.2153137832692972	

UCS (RRP)	67 - VALLEES D'ALLUVIONS RECENTES SUR SABLE DES LANDES
-----------	--

HORIZON	PROFONDEUR (cm)	TEXTURE	COULEUR	TRAITS	COMMENTAIRE
HZ1	0-30	S	Brun		
HZ2	30-45	S	Gris beige	Traits rédoxiques	
HZ3	45-70	S	Gris beige		
HZ4					
HZ5					
HZ6					

CAUSE DE L'ARRÊT	RÉSULTAT	CLASSE GEPPA	NAPPE (cm)	CAS PARTICULIER
Profondeur suffisante atteinte	Non humide	autre	45	-

PODZOSOL MEUBLE

PHOTOS	
CONTEXTE	APRÈS SONDAGE
	
PROFIL DU SONDAGE	
	
<b>TEXTURES :</b> A : Argileuse / L : Limoneuse / S : Sableux AL : Argilo-limoneuse / AS : Argilo-sableux LA : Limono-argileuse / LS : Limono-sableux SA : Sablo-argileux / SL : Sablo-limoneux SAL : Sablo-argilo-limoneux / ALS : Argilo-limono-sableux LSA : Limono-sablo-argileux / LAS : Limono-argilo-sableux	<b>Classes GEPPA :</b> IVd Va / Vb / Vc / Vd Vlc / Vld Ha / Hb cas particulier autre (autre sol non humide)




LOT	ID_SONDAGE	ID_HABITAT	DATE	OPÉRATEURS
2	ESC_SP_0199	ESC_HABNZH_0282	20240125	Pierre BOUSCARY ; Clément BONNO
METEO	COMMUNE	DEPARTEMENT	COORDONNEES GPS (EPSG : 4326)	
-	ESCAUDES	GIRONDE	44.34743481010228, -0.21501071924700896	

UCS (RRP)	60 - LANDE SECHE EN POSITION DE PLATEAU
-----------	---

HORIZON	PROFONDEUR (cm)	TEXTURE	COULEUR	TRAITS	COMMENTAIRE
HZ1	0-20	S	Gris		
HZ2	20-60	S	Gris beige		
HZ3					
HZ4					
HZ5					
HZ6					

CAUSE DE L'ARRÊT	RÉSULTAT	CLASSE GEPPA	NAPPE (cm)	CAS PARTICULIER
Profondeur suffisante atteinte	Non humide	autre	-	-

PODZOSOL MEUBLE

PHOTOS	
CONTEXTE	APRÈS SONDAGE
	
PROFIL DU SONDAGE	
	
<p><b>TEXTURES :</b></p> <p>A : Argileuse / L : Limoneuse / S : Sableux                      AL : Argilo-limoneuse / AS : Argilo-sableux                      LA : Limono-argileuse / LS : Limono-sableux                      SA : Sablo-argileux / SL : Sablo-limoneux                      SAL : Sablo-argilo-limoneux / ALS : Argilo-limono-sableux                      LSA : Limono-sablo-argileux / LAS : Limono-argilo-sableux</p>	<p><b>Classes GEPPA :</b> Ivd                      Va / Vb / Vc / Vd                      Vlc / Vld                      Ha / Hb</p> <p>cas particulier                      autre (autre sol non humide)</p>

LOT	ID_SONDAGE	ID_HABITAT	DATE	OPÉRATEURS
2	ESC_SP_0200	ESC_HABNZH_0282	20240125	Pierre BOUSCARY ; Clément BONNO
METEO	COMMUNE	DEPARTEMENT	COORDONNEES GPS (EPSG : 4326)	
-	ESCAUDES	GIRONDE	44.34739995366909, -0.2145158365428111	

UCS (RRP)	60 - LANDE SECHE EN POSITION DE PLATEAU
-----------	---

HORIZON	PROFONDEUR (cm)	TEXTURE	COULEUR	TRAITS	COMMENTAIRE
HZ1	0-20	S	Gris-marron		
HZ2	20-60	S	Gris clair		
HZ3					
HZ4					
HZ5					
HZ6					

CAUSE DE L'ARRÊT	RÉSULTAT	CLASSE GEPPA	NAPPE (cm)	CAS PARTICULIER
Profondeur suffisante atteinte	Non humide	autre	-	-

PODZOSOL MEUBLE

PHOTOS	
CONTEXTE	APRÈS SONDAGE
	
PROFIL DU SONDAGE	
	
<p><b>TEXTURES :</b></p> <p>A : Argileuse / L : Limoneuse / S : Sableux                      AL : Argilo-limoneuse / AS : Argilo-sableux                      LA : Limono-argileuse / LS : Limono-sableux                      SA : Sablo-argileux / SL : Sablo-limoneux                      SAL : Sablo-argilo-limoneux / ALS : Argilo-limono-sableux                      LSA : Limono-sablo-argileux / LAS : Limono-argilo-sableux</p>	<p><b>Classes GEPPA :</b> Ivd                      Va / Vb / Vc / Vd                      Vlc / Vld                      Ha / Hb</p> <p>cas particulier                      autre (autre sol non humide)</p>

LOT	ID_SONDAGE	ID_HABITAT	DATE	OPÉRATEURS
2	ESC_SP_0201	ESC_HABNZH_0282	20240125	Pierre BOUSCARY ; Clément BONNO
METEO	COMMUNE	DEPARTEMENT	COORDONNEES GPS (EPSG : 4326)	
-	ESCAUDES	GIRONDE	44.34767776359479, -0.21466597265994664	

UCS (RRP)	60 - LANDE SECHE EN POSITION DE PLATEAU
-----------	---

HORIZON	PROFONDEUR (cm)	TEXTURE	COULEUR	TRAITS	COMMENTAIRE
HZ1	0-40	SL	Brun		
HZ2	40-60	S	Beige		Matériau parental
HZ3					
HZ4					
HZ5					
HZ6					

CAUSE DE L'ARRÊT	RÉSULTAT	CLASSE GEPPA	NAPPE (cm)	CAS PARTICULIER
Profondeur suffisante atteinte	Non humide	autre	-	-

BRUNISOL

PHOTOS	
CONTEXTE	APRÈS SONDAGE
PROFIL DU SONDAGE	
<b>TEXTURES :</b> A : Argileuse / L : Limoneuse / S : Sableux AL : Argilo-limoneuse / AS : Argilo-sableux LA : Limono-argileuse / LS : Limono-sableux SA : Sablo-argileux / SL : Sablo-limoneux SAL : Sablo-argilo-limoneux / ALS : Argilo-limono-sableux LSA : Limono-sablo-argileux / LAS : Limono-argilo-sableux	<b>Classes GEPPA :</b> IVd Va / Vb / Vc / Vd Vlc / Vld Ha / Hb cas particulier autre (autre sol non humide)

LOT	ID_SONDAGE	ID_HABITAT	DATE	OPÉRATEURS
2	ESC_SP_0202	ESC_HABNZH_0282	20240125	Pierre BOUSCARY ; Clément BONNO
METEO	COMMUNE	DEPARTEMENT	COORDONNEES GPS (EPSG : 4326)	
-	ESCAUDES	GIRONDE	44.346597865224915, -0.21478973457633674	

UCS (RRP)	67 - VALLEES D'ALLUVIONS RECENTES SUR SABLE DES LANDES
-----------	--

HORIZON	PROFONDEUR (cm)	TEXTURE	COULEUR	TRAITS	COMMENTAIRE
HZ1	0-10	S	Gris-noir		
HZ2	10-50	S	Gris		
HZ3	50-60	S	Brun-jaune		
HZ4					
HZ5					
HZ6					

CAUSE DE L'ARRÊT	RÉSULTAT	CLASSE GEPPA	NAPPE (cm)	CAS PARTICULIER
Profondeur suffisante atteinte	Non humide	autre	-	-

PODZOSOL MEUBLE

PHOTOS	
CONTEXTE	APRÈS SONDAGE
PROFIL DU SONDAGE	
<b>TEXTURES :</b> A : Argileuse / L : Limoneuse / S : Sableux AL : Argilo-limoneuse / AS : Argilo-sableux LA : Limono-argileuse / LS : Limono-sableux SA : Sablo-argileux / SL : Sablo-limoneux SAL : Sablo-argilo-limoneux / ALS : Argilo-limono-sableux LSA : Limono-sablo-argileux / LAS : Limono-argilo-sableux	<b>Classes GEPPA :</b> IVd Va / Vb / Vc / Vd Vlc / Vld Ha / Hb cas particulier autre (autre sol non humide)

LOT	ID_SONDAGE	ID_HABITAT	DATE	OPÉRATEURS
2	ESC_SP_0232	ESC_HABZH_0080	20240207	Pierre BOUSCARY ; Clément BONNO
METEO	COMMUNE	DEPARTEMENT	COORDONNEES GPS (EPSG : 4326)	
-	ESCAUDES	GIRONDE	44.343770423169474, -0.218531660686101	

UCS (RRP)	59 - LANDE SECHE DE BORD DE RIVIERE (AVEC OU SANS DUNES)
-----------	--

HORIZON	PROFONDEUR (cm)	TEXTURE	COULEUR	TRAITS	COMMENTAIRE
HZ1	0-10	S	Gris		
HZ2	10-60	S	Gris beige		
HZ3					
HZ4					
HZ5					
HZ6					

CAUSE DE L'ARRÊT	RÉSULTAT	CLASSE GEPPA	NAPPE (cm)	CAS PARTICULIER
Profondeur suffisante atteinte	Non humide	autre	-	-

PODZOSOL MEUBLE

PHOTOS	
CONTEXTE	APRÈS SONDAGE
	
PROFIL DU SONDAGE	
	
<b>TEXTURES :</b> A : Argileuse / L : Limoneuse / S : Sableux AL : Argilo-limoneuse / AS : Argilo-sableux LA : Limono-argileuse / LS : Limono-sableux SA : Sablo-argileux / SL : Sablo-limoneux SAL : Sablo-argilo-limoneux / ALS : Argilo-limono-sableux LSA : Limono-sablo-argileux / LAS : Limono-argilo-sableux	<b>Classes GEPPA :</b> IVd Va / Vb / Vc / Vd Vlc / Vld Ha / Hb cas particulier autre (autre sol non humide)




LOT	ID_SONDAGE	ID_HABITAT	DATE	OPÉRATEURS
2	ESC_SP_0233	ESC_HABNZH_0205	20240207	Pierre BOUSCARY ; Clément BONNO
METEO	COMMUNE	DEPARTEMENT	COORDONNEES GPS (EPSG : 4326)	
-	ESCAUDES	GIRONDE	44.342720730118835, -0.21980812656090304	

UCS (RRP)	59 - LANDE SECHE DE BORD DE RIVIERE (AVEC OU SANS DUNES)
-----------	--

HORIZON	PROFONDEUR (cm)	TEXTURE	COULEUR	TRAITS	COMMENTAIRE
HZ1	0-15	S	Gris		
HZ2	15-60	S	Gris beige		
HZ3					
HZ4					
HZ5					
HZ6					

CAUSE DE L'ARRÊT	RÉSULTAT	CLASSE GEPPA	NAPPE (cm)	CAS PARTICULIER
Profondeur suffisante atteinte	Non humide	autre	-	-

PODZOSOL MEUBLE

PHOTOS	
CONTEXTE	APRÈS SONDAGE
	
PROFIL DU SONDAGE	
	
<b>TEXTURES :</b> A : Argileuse / L : Limoneuse / S : Sableux AL : Argilo-limoneuse / AS : Argilo-sableux LA : Limono-argileuse / LS : Limono-sableux SA : Sablo-argileux / SL : Sablo-limoneux SAL : Sablo-argilo-limoneux / ALS : Argilo-limono-sableux LSA : Limono-sablo-argileux / LAS : Limono-argilo-sableux	<b>Classes GEPPA :</b> IVd Va / Vb / Vc / Vd Vlc / Vld Ha / Hb cas particulier autre (autre sol non humide)

LOT	ID_SONDAGE	ID_HABITAT	DATE	OPÉRATEURS
2	ESC_SP_0234	ESC_HABNZH_0119	20240207	Pierre BOUSCARY ; Clément BONNO
METEO	COMMUNE	DEPARTEMENT	COORDONNEES GPS (EPSG : 4326)	
-	ESCAUDES	GIRONDE	44.34191342453886, -0.2185054889839501	

UCS (RRP)	59 - LANDE SECHE DE BORD DE RIVIERE (AVEC OU SANS DUNES)
-----------	--

HORIZON	PROFONDEUR (cm)	TEXTURE	COULEUR	TRAITS	COMMENTAIRE
HZ1	0-20	S	Gris		
HZ2	20-60	S	Ocre		
HZ3					
HZ4					
HZ5					
HZ6					

CAUSE DE L'ARRÊT	RÉSULTAT	CLASSE GEPPA	NAPPE (cm)	CAS PARTICULIER
Profondeur suffisante atteinte	Non humide	autre	-	-

PODZOSOL OCRIQUE

PHOTOS	
CONTEXTE	APRÈS SONDAGE
	
PROFIL DU SONDAGE	
	
<b>TEXTURES :</b> A : Argileuse / L : Limoneuse / S : Sableux AL : Argilo-limoneuse / AS : Argilo-sableux LA : Limono-argileuse / LS : Limono-sableux SA : Sablo-argileux / SL : Sablo-limoneux SAL : Sablo-argilo-limoneux / ALS : Argilo-limono-sableux LSA : Limono-sablo-argileux / LAS : Limono-argilo-sableux	<b>Classes GEPPA :</b> IVd Va / Vb / Vc / Vd Vlc / Vld Ha / Hb cas particulier autre (autre sol non humide)




LOT	ID_SONDAGE	ID_HABITAT	DATE	OPÉRATEURS
2	ESC_SP_0235	ESC_HABNZH_0265	20240207	Pierre BOUSCARY ; Clément BONNO
METEO	COMMUNE	DEPARTEMENT	COORDONNEES GPS (EPSG : 4326)	
-	ESCAUDES	GIRONDE	44.342326741752075, -0.21773696946901358	

UCS (RRP)	59 - LANDE SECHE DE BORD DE RIVIERE (AVEC OU SANS DUNES)
-----------	--

HORIZON	PROFONDEUR (cm)	TEXTURE	COULEUR	TRAITS	COMMENTAIRE
HZ1	0-10	S	Gris		
HZ2	10-60	S	Ocre		
HZ3					
HZ4					
HZ5					
HZ6					

CAUSE DE L'ARRÊT	RÉSULTAT	CLASSE GEPPA	NAPPE (cm)	CAS PARTICULIER
Profondeur suffisante atteinte	Non humide	autre	-	-

PODZOSOL OCRIQUE

PHOTOS	
CONTEXTE	APRÈS SONDAGE
	
PROFIL DU SONDAGE	
	
<b>TEXTURES :</b> A : Argileuse / L : Limoneuse / S : Sableux AL : Argilo-limoneuse / AS : Argilo-sableux LA : Limono-argileuse / LS : Limono-sableux SA : Sablo-argileux / SL : Sablo-limoneux SAL : Sablo-argilo-limoneux / ALS : Argilo-limono-sableux LSA : Limono-sablo-argileux / LAS : Limono-argilo-sableux	<b>Classes GEPPA :</b> IVd Va / Vb / Vc / Vd Vlc / Vld Ha / Hb cas particulier autre (autre sol non humide)

LOT	ID_SONDAGE	ID_HABITAT	DATE	OPÉRATEURS
2	ESC_SP_0236	ESC_HABNZH_0264	20240207	Pierre BOUSCARY ; Clément BONNO
METEO	COMMUNE	DEPARTEMENT	COORDONNEES GPS (EPSG : 4326)	
-	ESCAUDES	GIRONDE	44.34187882746006, -0.21676460256351382	

UCS (RRP)	59 - LANDE SECHE DE BORD DE RIVIERE (AVEC OU SANS DUNES)
-----------	--

HORIZON	PROFONDEUR (cm)	TEXTURE	COULEUR	TRAITS	COMMENTAIRE
HZ1	0-60	SL	Brun		
HZ2					
HZ3					
HZ4					
HZ5					
HZ6					

CAUSE DE L'ARRÊT	RÉSULTAT	CLASSE GEPPA	NAPPE (cm)	CAS PARTICULIER
Profondeur suffisante atteinte	Non humide	autre	-	-

BRUNISOL

PHOTOS



<p>TEXTURES :</p> <p>A : Argileuse / L : Limoneuse / S : Sableux</p> <p>AL : Argilo-limoneuse / AS : Argilo-sableux</p> <p>LA : Limono-argileuse / LS : Limono-sableux</p> <p>SA : Sablo-argileux / SL : Sablo-limoneux</p> <p>SAL : Sablo-argilo-limoneux / ALS : Argilo-limono-sableux</p> <p>LSA : Limono-sablo-argileux / LAS : Limono-argilo-sableux</p>	<p>Classes GEPPA : IVd</p> <p>Va / Vb / Vc / Vd</p> <p>Vlc / Vld</p> <p>Ha / Hb</p>	<p>cas particulier</p> <p>autre (autre sol non humide)</p>
---	---	--

LOT	ID_SONDAGE	ID_HABITAT	DATE	OPÉRATEURS
2	ESC_SP_0237	ESC_HABNZH_0271	20240207	Pierre BOUSCARY ; Clément BONNO
METEO	COMMUNE	DEPARTEMENT	COORDONNEES GPS (EPSG : 4326)	
-	ESCAUDES	GIRONDE	44.34176766702398, -0.21518239558168986	

UCS (RRP)	59 - LANDE SECHE DE BORD DE RIVIERE (AVEC OU SANS DUNES)
-----------	--

HORIZON	PROFONDEUR (cm)	TEXTURE	COULEUR	TRAITS	COMMENTAIRE
HZ1	0-30	S	Gris		
HZ2	30-45	S	Gris cendreux		
HZ3	45-60	S	Blanc		
HZ4					
HZ5					
HZ6					

CAUSE DE L'ARRÊT	RÉSULTAT	CLASSE GEPPA	NAPPE (cm)	CAS PARTICULIER
Profondeur suffisante atteinte	Non conclusif	cas particulier	50	FLUVIOSOL

PHOTOS



<p>TEXTURES :</p> <p>A : Argileuse / L : Limoneuse / S : Sableux</p> <p>AL : Argilo-limoneuse / AS : Argilo-sableux</p> <p>LA : Limono-argileuse / LS : Limono-sableux</p> <p>SA : Sablo-argileux / SL : Sablo-limoneux</p> <p>SAL : Sablo-argilo-limoneux / ALS : Argilo-limono-sableux</p> <p>LSA : Limono-sablo-argileux / LAS : Limono-argilo-sableux</p>	<p>Classes GEPPA : IVd</p> <p>Va / Vb / Vc / Vd</p> <p>Vlc / Vld</p> <p>Ha / Hb</p>	<p>cas particulier</p> <p>autre (autre sol non humide)</p>
---	---	--

LOT	ID_SONDAGE	ID_HABITAT	DATE	OPÉRATEURS
2	ESC_SP_0238	ESC_HABNZH_0268	20240207	Pierre BOUSCARY ; Clément BONNO
METEO	COMMUNE	DEPARTEMENT	COORDONNEES GPS (EPSG : 4326)	
-	ESCAUDES	GIRONDE	44.341329345114694, -0.21548744822249752	

UCS (RRP)	59 - LANDE SECHE DE BORD DE RIVIERE (AVEC OU SANS DUNES)
-----------	--

HORIZON	PROFONDEUR (cm)	TEXTURE	COULEUR	TRAITS	COMMENTAIRE
HZ1	0-20	S	Gris beige		
HZ2	20-60	S	Ocre		
HZ3					
HZ4					
HZ5					
HZ6					

CAUSE DE L'ARRÊT	RÉSULTAT	CLASSE GEPPA	NAPPE (cm)	CAS PARTICULIER
Profondeur suffisante atteinte	Non humide	autre	-	-

PODZOSOL OCRIQUE

PHOTOS	
CONTEXTE	APRÈS SONDAGE
	
PROFIL DU SONDAGE	
	
<b>TEXTURES :</b> A : Argileuse / L : Limoneuse / S : Sableux AL : Argilo-limoneuse / AS : Argilo-sableux LA : Limono-argileuse / LS : Limono-sableux SA : Sablo-argileux / SL : Sablo-limoneux SAL : Sablo-argilo-limoneux / ALS : Argilo-limono-sableux LSA : Limono-sablo-argileux / LAS : Limono-argilo-sableux	<b>Classes GEPPA :</b> IVd Va / Vb / Vc / Vd Vlc / Vld Ha / Hb cas particulier autre (autre sol non humide)

LOT	ID_SONDAGE	ID_HABITAT	DATE	OPÉRATEURS
2	ESC_SP_0239	ESC_HABNZH_0269	20240207	Pierre BOUSCARY ; Clément BONNO
METEO	COMMUNE	DEPARTEMENT	COORDONNEES GPS (EPSG : 4326)	
-	ESCAUDES	GIRONDE	44.34078342227078, -0.21450697461388646	

UCS (RRP)	59 - LANDE SECHE DE BORD DE RIVIERE (AVEC OU SANS DUNES)
-----------	--

HORIZON	PROFONDEUR (cm)	TEXTURE	COULEUR	TRAITS	COMMENTAIRE
HZ1	0-20	S	Gris beige		
HZ2	20-60	S	Ocre		
HZ3					
HZ4					
HZ5					
HZ6					

CAUSE DE L'ARRÊT	RÉSULTAT	CLASSE GEPPA	NAPPE (cm)	CAS PARTICULIER
Profondeur suffisante atteinte	Non humide	autre	-	-

PODZOSOL OCRIQUE

PHOTOS	
CONTEXTE	APRÈS SONDAGE
	
PROFIL DU SONDAGE	
	
<b>TEXTURES :</b> A : Argileuse / L : Limoneuse / S : Sableux AL : Argilo-limoneuse / AS : Argilo-sableux LA : Limono-argileuse / LS : Limono-sableux SA : Sablo-argileux / SL : Sablo-limoneux SAL : Sablo-argilo-limoneux / ALS : Argilo-limono-sableux LSA : Limono-sablo-argileux / LAS : Limono-argilo-sableux	<b>Classes GEPPA :</b> IVd Va / Vb / Vc / Vd Vlc / Vld Ha / Hb cas particulier autre (autre sol non humide)



LOT	ID_SONDAGE	ID_HABITAT	DATE	OPÉRATEURS
2	ESC_SP_0240	ESC_HABNZH_0209	20240207	Pierre BOUSCARY ; Clément BONNO
METEO	COMMUNE	DEPARTEMENT	COORDONNEES GPS (EPSG : 4326)	
-	ESCAUDES	GIRONDE	44.34105417805337, -0.2130728519513934	

UCS (RRP)	67 - VALLEES D'ALLUVIONS RECENTES SUR SABLE DES LANDES
-----------	--

HORIZON	PROFONDEUR (cm)	TEXTURE	COULEUR	TRAITS	COMMENTAIRE
HZ1	0-15	S	Gris-noir		
HZ2	15-60	S	Gris beige		
HZ3					
HZ4					
HZ5					
HZ6					

CAUSE DE L'ARRÊT	RÉSULTAT	CLASSE GEPPA	NAPPE (cm)	CAS PARTICULIER
Profondeur suffisante atteinte	Non humide	autre	-	-

PODZOSOL MEUBLE



<p><b>TEXTURES :</b></p> <p>A : Argileuse / L : Limoneuse / S : Sableux</p> <p>AL : Argilo-limoneuse / AS : Argilo-sableux</p> <p>LA : Limono-argileuse / LS : Limono-sableux</p> <p>SA : Sablo-argileux / SL : Sablo-limoneux</p> <p>SAL : Sablo-argilo-limoneux / ALS : Argilo-limono-sableux</p> <p>LSA : Limono-sablo-argileux / LAS : Limono-argilo-sableux</p>	<p><b>Classes GEPPA :</b> IVd</p> <p>Va / Vb / Vc / Vd</p> <p>Vlc / Vld</p> <p>Ha / Hb</p>	<p>cas particulier</p> <p>autre (autre sol non humide)</p>
--	--	--



LOT	ID_SONDAGE	ID_HABITAT	DATE	OPÉRATEURS
2	ESC_SP_0241	ESC_HABNZH_0269	20240207	Pierre BOUSCARY ; Clément BONNO
METEO	COMMUNE	DEPARTEMENT	COORDONNEES GPS (EPSG : 4326)	
-	ESCAUDES	GIRONDE	44.34190944851312, -0.21380753664826907	

UCS (RRP)	67 - VALLEES D'ALLUVIONS RECENTES SUR SABLE DES LANDES
-----------	--

HORIZON	PROFONDEUR (cm)	TEXTURE	COULEUR	TRAITS	COMMENTAIRE
HZ1	0-10	S	Gris		
HZ2	10-50	S	Gris beige		
HZ3	50-60	S	Brun-noir		
HZ4					
HZ5					
HZ6					

CAUSE DE L'ARRÊT	RÉSULTAT	CLASSE GEPPA	NAPPE (cm)	CAS PARTICULIER
Profondeur suffisante atteinte	Non humide	autre	-	-

PODZOSOL MEUBLE



<p><b>TEXTURES :</b></p> <p>A : Argileuse / L : Limoneuse / S : Sableux</p> <p>AL : Argilo-limoneuse / AS : Argilo-sableux</p> <p>LA : Limono-argileuse / LS : Limono-sableux</p> <p>SA : Sablo-argileux / SL : Sablo-limoneux</p> <p>SAL : Sablo-argilo-limoneux / ALS : Argilo-limono-sableux</p> <p>LSA : Limono-sablo-argileux / LAS : Limono-argilo-sableux</p>	<p><b>Classes GEPPA :</b> IVd</p> <p>Va / Vb / Vc / Vd</p> <p>Vlc / Vld</p> <p>Ha / Hb</p>	<p>cas particulier</p> <p>autre (autre sol non humide)</p>
--	--	--



LOT	ID_SONDAGE	ID_HABITAT	DATE	OPÉRATEURS
2	ESC_SP_0242	ESC_HABNZH_0271	20240207	Pierre BOUSCARY ; Clément BONNO
METEO	COMMUNE	DEPARTEMENT	COORDONNEES GPS (EPSG : 4326)	
-	ESCAUDES	GIRONDE	44.342383098618726, -0.2140039457429645	

UCS (RRP)	67 - VALLEES D'ALLUVIONS RECENTES SUR SABLE DES LANDES
-----------	--

HORIZON	PROFONDEUR (cm)	TEXTURE	COULEUR	TRAITS	COMMENTAIRE
HZ1	0-20	S	Gris		
HZ2	20-60	S	Gris cendreux		
HZ3					
HZ4					
HZ5					
HZ6					

CAUSE DE L'ARRÊT	RÉSULTAT	CLASSE GEPPA	NAPPE (cm)	CAS PARTICULIER
Profondeur suffisante atteinte	Non humide	autre	-	-

PODZOSOL MEUBLE

PHOTOS	
CONTEXTE	APRÈS SONDAGE
	
PROFIL DU SONDAGE	
	
<b>TEXTURES :</b> A : Argileuse / L : Limoneuse / S : Sableux AL : Argilo-limoneuse / AS : Argilo-sableux LA : Limono-argileuse / LS : Limono-sableux SA : Sablo-argileux / SL : Sablo-limoneux SAL : Sablo-argilo-limoneux / ALS : Argilo-limono-sableux LSA : Limono-sablo-argileux / LAS : Limono-argilo-sableux	<b>Classes GEPPA :</b> IVd Va / Vb / Vc / Vd Vlc / Vld Ha / Hb cas particulier autre (autre sol non humide)

LOT	ID_SONDAGE	ID_HABITAT	DATE	OPÉRATEURS
2	ESC_SP_0243	ESC_HABNZH_0269	20240207	Pierre BOUSCARY ; Clément BONNO
METEO	COMMUNE	DEPARTEMENT	COORDONNEES GPS (EPSG : 4326)	
-	ESCAUDES	GIRONDE	44.34281981825992, -0.21335379607766006	

UCS (RRP)	67 - VALLEES D'ALLUVIONS RECENTES SUR SABLE DES LANDES
-----------	--

HORIZON	PROFONDEUR (cm)	TEXTURE	COULEUR	TRAITS	COMMENTAIRE
HZ1	0-35	S	Gris		
HZ2	35-60	S	Ocre		
HZ3					
HZ4					
HZ5					
HZ6					

CAUSE DE L'ARRÊT	RÉSULTAT	CLASSE GEPPA	NAPPE (cm)	CAS PARTICULIER
Profondeur suffisante atteinte	Non humide	autre	-	-

PODZOSOL OCRIQUE

PHOTOS	
CONTEXTE	APRÈS SONDAGE
	
PROFIL DU SONDAGE	
	
<b>TEXTURES :</b> A : Argileuse / L : Limoneuse / S : Sableux AL : Argilo-limoneuse / AS : Argilo-sableux LA : Limono-argileuse / LS : Limono-sableux SA : Sablo-argileux / SL : Sablo-limoneux SAL : Sablo-argilo-limoneux / ALS : Argilo-limono-sableux LSA : Limono-sablo-argileux / LAS : Limono-argilo-sableux	<b>Classes GEPPA :</b> IVd Va / Vb / Vc / Vd Vlc / Vld Ha / Hb cas particulier autre (autre sol non humide)




LOT	ID_SONDAGE	ID_HABITAT	DATE	OPÉRATEURS
2	ESC_SP_0244	ESC_HABNZH_0288	20240207	Pierre BOUSCARY ; Clément BONNO
METEO	COMMUNE	DEPARTEMENT	COORDONNEES GPS (EPSG : 4326)	
-	ESCAUDES	GIRONDE	44.34341277988474, -0.2130302312827217	

UCS (RRP)	67 - VALLEES D'ALLUVIONS RECENTES SUR SABLE DES LANDES
-----------	--

HORIZON	PROFONDEUR (cm)	TEXTURE	COULEUR	TRAITS	COMMENTAIRE
HZ1	0-25	S	Gris-noir		
HZ2	25-60	S	Gris cendreaux		
HZ3					
HZ4					
HZ5					
HZ6					

CAUSE DE L'ARRÊT	RÉSULTAT	CLASSE GEPPA	NAPPE (cm)	CAS PARTICULIER
Profondeur suffisante atteinte	Non humide	autre	-	-

PODZOSOL MEUBLE

PHOTOS	
CONTEXTE	APRÈS SONDAGE
	
PROFIL DU SONDAGE	
	
<p><b>TEXTURES :</b></p> <p>A : Argileuse / L : Limoneuse / S : Sableux                      AL : Argilo-limoneuse / AS : Argilo-sableux                      LA : Limono-argileuse / LS : Limono-sableux                      SA : Sablo-argileux / SL : Sablo-limoneux                      SAL : Sablo-argilo-limoneux / ALS : Argilo-limono-sableux                      LSA : Limono-sablo-argileux / LAS : Limono-argilo-sableux</p>	<p><b>Classes GEPPA :</b> IVd                      Va / Vb / Vc / Vd                      Vlc / Vld                      Ha / Hb</p> <p>cas particulier                      autre (autre sol non humide)</p>

LOT	ID_SONDAGE	ID_HABITAT	DATE	OPÉRATEURS
2	ESC_SP_0245	ESC_HABNZH_0273	20240207	Pierre BOUSCARY ; Clément BONNO
METEO	COMMUNE	DEPARTEMENT	COORDONNEES GPS (EPSG : 4326)	
-	ESCAUDES	GIRONDE	44.34375397430408, -0.21335858311521025	

UCS (RRP)	67 - VALLEES D'ALLUVIONS RECENTES SUR SABLE DES LANDES
-----------	--

HORIZON	PROFONDEUR (cm)	TEXTURE	COULEUR	TRAITS	COMMENTAIRE
HZ1	0-20	S	Gris-noir		
HZ2	20-60	S	Gris cendreaux		
HZ3					
HZ4					
HZ5					
HZ6					

CAUSE DE L'ARRÊT	RÉSULTAT	CLASSE GEPPA	NAPPE (cm)	CAS PARTICULIER
Profondeur suffisante atteinte	Non humide	autre	-	-

PODZOSOL MEUBLE

PHOTOS	
CONTEXTE	APRÈS SONDAGE
	
PROFIL DU SONDAGE	
	
<p><b>TEXTURES :</b></p> <p>A : Argileuse / L : Limoneuse / S : Sableux                      AL : Argilo-limoneuse / AS : Argilo-sableux                      LA : Limono-argileuse / LS : Limono-sableux                      SA : Sablo-argileux / SL : Sablo-limoneux                      SAL : Sablo-argilo-limoneux / ALS : Argilo-limono-sableux                      LSA : Limono-sablo-argileux / LAS : Limono-argilo-sableux</p>	<p><b>Classes GEPPA :</b> IVd                      Va / Vb / Vc / Vd                      Vlc / Vld                      Ha / Hb</p> <p>cas particulier                      autre (autre sol non humide)</p>




LOT	ID_SONDAGE	ID_HABITAT	DATE	OPÉRATEURS
2	ESC_SP_0246	ESC_HABNZH_0273	20240207	Pierre BOUSCARY ; Clément BONNO
METEO	COMMUNE	DEPARTEMENT	COORDONNEES GPS (EPSG : 4326)	
-	ESCAUDES	GIRONDE	44.3442024117192, -0.21355387638402235	

UCS (RRP)	67 - VALLEES D'ALLUVIONS RECENTES SUR SABLE DES LANDES
-----------	--

HORIZON	PROFONDEUR (cm)	TEXTURE	COULEUR	TRAITS	COMMENTAIRE
HZ1	0-35	S	Gris-noir		
HZ2	35-60	S	Gris		
HZ3					
HZ4					
HZ5					
HZ6					

CAUSE DE L'ARRÊT	RÉSULTAT	CLASSE GEPPA	NAPPE (cm)	CAS PARTICULIER
Profondeur suffisante atteinte	Non humide	autre	-	-

PODZOSOL MEUBLE

PHOTOS	
CONTEXTE	APRÈS SONDAGE
	
PROFIL DU SONDAGE	
	
<p><b>TEXTURES :</b></p> <ul style="list-style-type: none"> <li>A : Argileuse / L : Limoneuse / S : Sableux</li> <li>AL : Argilo-limoneuse / AS : Argilo-sableux</li> <li>LA : Limono-argileuse / LS : Limono-sableux</li> <li>SA : Sablo-argileux / SL : Sablo-limoneux</li> <li>SAL : Sablo-argilo-limoneux / ALS : Argilo-limono-sableux</li> <li>LSA : Limono-sablo-argileux / LAS : Limono-argilo-sableux</li> </ul>	<p><b>Classes GEPPA :</b> Ivd</p> <p>Va / Vb / Vc / Vd</p> <p>Vlc / Vld</p> <p>Ha / Hb</p> <p>cas particulier autre (autre sol non humide)</p>

LOT	ID_SONDAGE	ID_HABITAT	DATE	OPÉRATEURS
2	ESC_SP_0247	ESC_HABNZH_0287	20240207	Pierre BOUSCARY ; Clément BONNO
METEO	COMMUNE	DEPARTEMENT	COORDONNEES GPS (EPSG : 4326)	
-	ESCAUDES	GIRONDE	44.34471011543575, -0.21309614965715454	

UCS (RRP)	67 - VALLEES D'ALLUVIONS RECENTES SUR SABLE DES LANDES
-----------	--

HORIZON	PROFONDEUR (cm)	TEXTURE	COULEUR	TRAITS	COMMENTAIRE
HZ1	0-60	LS	Brun	Traits rédoxiques	
HZ2	60-80	S	Gris clair		
HZ3					
HZ4					
HZ5					
HZ6					

CAUSE DE L'ARRÊT	RÉSULTAT	CLASSE GEPPA	NAPPE (cm)	CAS PARTICULIER
Profondeur suffisante atteinte	Humide	Va	55	-

REDOXISOL

PHOTOS	
CONTEXTE	APRÈS SONDAGE
	
PROFIL DU SONDAGE	
	
<p><b>TEXTURES :</b></p> <ul style="list-style-type: none"> <li>A : Argileuse / L : Limoneuse / S : Sableux</li> <li>AL : Argilo-limoneuse / AS : Argilo-sableux</li> <li>LA : Limono-argileuse / LS : Limono-sableux</li> <li>SA : Sablo-argileux / SL : Sablo-limoneux</li> <li>SAL : Sablo-argilo-limoneux / ALS : Argilo-limono-sableux</li> <li>LSA : Limono-sablo-argileux / LAS : Limono-argilo-sableux</li> </ul>	<p><b>Classes GEPPA :</b> Ivd</p> <p>Va / Vb / Vc / Vd</p> <p>Vlc / Vld</p> <p>Ha / Hb</p> <p>cas particulier autre (autre sol non humide)</p>

LOT	ID_SONDAGE	ID_HABITAT	DATE	OPÉRATEURS
2	ESC_SP_0248	ESC_HABNZH_0287	20240207	Pierre BOUSCARY ; Clément BONNO
METEO	COMMUNE	DEPARTEMENT	COORDONNEES GPS (EPSG : 4326)	
-	ESCAUDES	GIRONDE	44.34470648998481, -0.21319768902862926	

UCS (RRP)	67 - VALLEES D'ALLUVIONS RECENTES SUR SABLE DES LANDES
-----------	--

HORIZON	PROFONDEUR (cm)	TEXTURE	COULEUR	TRAITS	COMMENTAIRE
HZ1	0-35	S	Gris-noir		
HZ2	35-60	S	Gris		
HZ3					
HZ4					
HZ5					
HZ6					

CAUSE DE L'ARRÊT	RÉSULTAT	CLASSE GEPPA	NAPPE (cm)	CAS PARTICULIER
Profondeur suffisante atteinte	Non humide	autre	-	-

PODZOSOL MEUBLE

PHOTOS	
CONTEXTE	APRÈS SONDAGE
	
PROFIL DU SONDAGE	
	
<b>TEXTURES :</b> A : Argileuse / L : Limoneuse / S : Sableux AL : Argilo-limoneuse / AS : Argilo-sableux LA : Limono-argileuse / LS : Limono-sableux SA : Sablo-argileux / SL : Sablo-limoneux SAL : Sablo-argilo-limoneux / ALS : Argilo-limono-sableux LSA : Limono-sablo-argileux / LAS : Limono-argilo-sableux	<b>Classes GEPPA :</b> Ivd Va / Vb / Vc / Vd Vlc / Vld Ha / Hb cas particulier autre (autre sol non humide)




LOT	ID_SONDAGE	ID_HABITAT	DATE	OPÉRATEURS
2	ESC_SP_0249	ESC_HABNZH_0286	20240207	Pierre BOUSCARY ; Clément BONNO
METEO	COMMUNE	DEPARTEMENT	COORDONNEES GPS (EPSG : 4326)	
-	ESCAUDES	GIRONDE	44.34469487011999, -0.2129965670713684	

UCS (RRP)	67 - VALLEES D'ALLUVIONS RECENTES SUR SABLE DES LANDES
-----------	--

HORIZON	PROFONDEUR (cm)	TEXTURE	COULEUR	TRAITS	COMMENTAIRE
HZ1	0-55	S	Brun		
HZ2	55-80	S	Gris clair		
HZ3					
HZ4					
HZ5					
HZ6					

CAUSE DE L'ARRÊT	RÉSULTAT	CLASSE GEPPA	NAPPE (cm)	CAS PARTICULIER
Profondeur suffisante atteinte	Non humide	autre	75	-

BRUNISOL

PHOTOS	
CONTEXTE	APRÈS SONDAGE
	
PROFIL DU SONDAGE	
	
<b>TEXTURES :</b> A : Argileuse / L : Limoneuse / S : Sableux AL : Argilo-limoneuse / AS : Argilo-sableux LA : Limono-argileuse / LS : Limono-sableux SA : Sablo-argileux / SL : Sablo-limoneux SAL : Sablo-argilo-limoneux / ALS : Argilo-limono-sableux LSA : Limono-sablo-argileux / LAS : Limono-argilo-sableux	<b>Classes GEPPA :</b> Ivd Va / Vb / Vc / Vd Vlc / Vld Ha / Hb cas particulier autre (autre sol non humide)

LOT	ID_SONDAGE	ID_HABITAT	DATE	OPÉRATEURS
2	ESC_SP_0250	ESC_HABNZH_0286	20240207	Pierre BOUSCARY ; Clément BONNO
METEO	COMMUNE	DEPARTEMENT	COORDONNEES GPS (EPSG : 4326)	
-	ESCAUDES	GIRONDE	44.34506344944091, -0.21311998374401722	

UCS (RRP)	67 - VALLEES D'ALLUVIONS RECENTES SUR SABLE DES LANDES
-----------	--

HORIZON	PROFONDEUR (cm)	TEXTURE	COULEUR	TRAITS	COMMENTAIRE
HZ1	0-80	LS	Brun	Traits rédoxiques	
HZ2					
HZ3					
HZ4					
HZ5					
HZ6					

CAUSE DE L'ARRÊT	RÉSULTAT	CLASSE GEPPA	NAPPE (cm)	CAS PARTICULIER
Profondeur suffisante atteinte	Humide	Vc	60	-

REDOXISOL

PHOTOS	
CONTEXTE	APRÈS SONDAGE
PROFIL DU SONDAGE	
<p>TEXTURES :</p> <p>A : Argileuse / L : Limoneuse / S : Sableux</p> <p>AL : Argilo-limoneuse / AS : Argilo-sableux</p> <p>LA : Limono-argileuse / LS : Limono-sableux</p> <p>SA : Sablo-argileux / SL : Sablo-limoneux</p> <p>SAL : Sablo-argilo-limoneux / ALS : Argilo-limono-sableux</p> <p>LSA : Limono-sablo-argileux / LAS : Limono-argilo-sableux</p>	<p>Classes GEPPA : IVd</p> <p>Va / Vb / Vc / Vd</p> <p>Vlc / Vld</p> <p>Ha / Hb</p> <p>cas particulier</p> <p>autre (autre sol non humide)</p>

LOT	ID_SONDAGE	ID_HABITAT	DATE	OPÉRATEURS
2	ESC_SP_0251	ESC_HABNZH_0286	20240207	Pierre BOUSCARY ; Clément BONNO
METEO	COMMUNE	DEPARTEMENT	COORDONNEES GPS (EPSG : 4326)	
-	ESCAUDES	GIRONDE	44.34499861743489, -0.21320818275895864	

UCS (RRP)	67 - VALLEES D'ALLUVIONS RECENTES SUR SABLE DES LANDES
-----------	--

HORIZON	PROFONDEUR (cm)	TEXTURE	COULEUR	TRAITS	COMMENTAIRE
HZ1	0-30	S	Gris-noir		
HZ2	30-70	S	Gris		
HZ3					
HZ4					
HZ5					
HZ6					

CAUSE DE L'ARRÊT	RÉSULTAT	CLASSE GEPPA	NAPPE (cm)	CAS PARTICULIER
Profondeur suffisante atteinte	Non humide	autre	-	-

PODZOSOL MEUBLE

PHOTOS	
CONTEXTE	APRÈS SONDAGE
PROFIL DU SONDAGE	
<p>TEXTURES :</p> <p>A : Argileuse / L : Limoneuse / S : Sableux</p> <p>AL : Argilo-limoneuse / AS : Argilo-sableux</p> <p>LA : Limono-argileuse / LS : Limono-sableux</p> <p>SA : Sablo-argileux / SL : Sablo-limoneux</p> <p>SAL : Sablo-argilo-limoneux / ALS : Argilo-limono-sableux</p> <p>LSA : Limono-sablo-argileux / LAS : Limono-argilo-sableux</p>	<p>Classes GEPPA : IVd</p> <p>Va / Vb / Vc / Vd</p> <p>Vlc / Vld</p> <p>Ha / Hb</p> <p>cas particulier</p> <p>autre (autre sol non humide)</p>

LOT	ID_SONDAGE	ID_HABITAT	DATE	OPÉRATEURS
2	ESC_SP_0252	ESC_HABNZH_0286	20240207	Pierre BOUSCARY ; Clément BONNO
METEO	COMMUNE	DEPARTEMENT	COORDONNEES GPS (EPSG : 4326)	
-	ESCAUDES	GIRONDE	44.34494385510618, -0.21300217145084085	

UCS (RRP)	67 - VALLEES D'ALLUVIONS RECENTES SUR SABLE DES LANDES
-----------	--

HORIZON	PROFONDEUR (cm)	TEXTURE	COULEUR	TRAITS	COMMENTAIRE
HZ1	0-50	SL	Brun		
HZ2	50-60	S	Jaune		
HZ3					
HZ4					
HZ5					
HZ6					

CAUSE DE L'ARRÊT	RÉSULTAT	CLASSE GEPPA	NAPPE (cm)	CAS PARTICULIER
Profondeur suffisante atteinte	Non humide	autre	-	-

BRUNISOL

PHOTOS



<p>TEXTURES :</p> <p>A : Argileuse / L : Limoneuse / S : Sableux</p> <p>AL : Argilo-limoneuse / AS : Argilo-sableux</p> <p>LA : Limono-argileuse / LS : Limono-sableux</p> <p>SA : Sablo-argileux / SL : Sablo-limoneux</p> <p>SAL : Sablo-argilo-limoneux / ALS : Argilo-limono-sableux</p> <p>LSA : Limono-sablo-argileux / LAS : Limono-argilo-sableux</p>	<p>Classes GEPPA : IVd</p> <p>Va / Vb / Vc / Vd</p> <p>Vlc / Vld</p> <p>Ha / Hb</p>	<p>cas particulier</p> <p>autre (autre sol non humide)</p>
---	---	--

LOT	ID_SONDAGE	ID_HABITAT	DATE	OPÉRATEURS
2	ESC_SP_0253	ESC_HABNZH_0286	20240207	Pierre BOUSCARY ; Clément BONNO
METEO	COMMUNE	DEPARTEMENT	COORDONNEES GPS (EPSG : 4326)	
-	ESCAUDES	GIRONDE	44.34445807201641, -0.21301295994152994	


UCS (RRP)	67 - VALLEES D'ALLUVIONS RECENTES SUR SABLE DES LANDES
-----------	--

HORIZON	PROFONDEUR (cm)	TEXTURE	COULEUR	TRAITS	COMMENTAIRE
HZ1	0-10	S	Gris-noir		
HZ2	10-60	S	Gris cendreux		
HZ3					
HZ4					
HZ5					
HZ6					

CAUSE DE L'ARRÊT	RÉSULTAT	CLASSE GEPPA	NAPPE (cm)	CAS PARTICULIER
Profondeur suffisante atteinte	Non humide	autre	-	-

PODZOSOL MEUBLE

PHOTOS



<p>TEXTURES :</p> <p>A : Argileuse / L : Limoneuse / S : Sableux</p> <p>AL : Argilo-limoneuse / AS : Argilo-sableux</p> <p>LA : Limono-argileuse / LS : Limono-sableux</p> <p>SA : Sablo-argileux / SL : Sablo-limoneux</p> <p>SAL : Sablo-argilo-limoneux / ALS : Argilo-limono-sableux</p> <p>LSA : Limono-sablo-argileux / LAS : Limono-argilo-sableux</p>	<p>Classes GEPPA : IVd</p> <p>Va / Vb / Vc / Vd</p> <p>Vlc / Vld</p> <p>Ha / Hb</p>	<p>cas particulier</p> <p>autre (autre sol non humide)</p>
---	---	--




LOT	ID_SONDAGE	ID_HABITAT	DATE	OPÉRATEURS
2	ESC_SP_0254	ESC_HABNZH_0287	20240207	Pierre BOUSCARY ; Clément BONNO
METEO	COMMUNE	DEPARTEMENT	COORDONNEES GPS (EPSG : 4326)	
-	ESCAUDES	GIRONDE	44.34435666957866, -0.21308860594049542	

UCS (RRP)	67 - VALLEES D'ALLUVIONS RECENTES SUR SABLE DES LANDES
-----------	--

HORIZON	PROFONDEUR (cm)	TEXTURE	COULEUR	TRAITS	COMMENTAIRE
HZ1	0-15	S	Gris-noir		
HZ2	15-60	S	Gris		
HZ3					
HZ4					
HZ5					
HZ6					

CAUSE DE L'ARRÊT	RÉSULTAT	CLASSE GEPPA	NAPPE (cm)	CAS PARTICULIER
Profondeur suffisante atteinte	Non humide	autre	-	-

PODZOSOL MEUBLE

PHOTOS	
CONTEXTE	APRÈS SONDAGE
	
PROFIL DU SONDAGE	
	
<p>TEXTURES :</p> <p>A : Argileuse / L : Limoneuse / S : Sableux</p> <p>AL : Argilo-limoneuse / AS : Argilo-sableux</p> <p>LA : Limono-argileuse / LS : Limono-sableux</p> <p>SA : Sablo-argileux / SL : Sablo-limoneux</p> <p>SAL : Sablo-argilo-limoneux / ALS : Argilo-limono-sableux</p> <p>LSA : Limono-sablo-argileux / LAS : Limono-argilo-sableux</p>	<p>Classes GEPPA : IVd</p> <p>Va / Vb / Vc / Vd</p> <p>Vlc / Vld</p> <p>Ha / Hb</p> <p>cas particulier</p> <p>autre (autre sol non humide)</p>




LOT	ID_SONDAGE	ID_HABITAT	DATE	OPÉRATEURS
2	ESC_SP_0255	ESC_HABNZH_0287	20240207	Pierre BOUSCARY ; Clément BONNO
METEO	COMMUNE	DEPARTEMENT	COORDONNEES GPS (EPSG : 4326)	
-	ESCAUDES	GIRONDE	44.34450076591815, -0.21314617517189627	

UCS (RRP)	67 - VALLEES D'ALLUVIONS RECENTES SUR SABLE DES LANDES
-----------	--

HORIZON	PROFONDEUR (cm)	TEXTURE	COULEUR	TRAITS	COMMENTAIRE
HZ1	0-60	LS	Brun	Traits rédoxiques	
HZ2	60-80	S	Gris		
HZ3					
HZ4					
HZ5					
HZ6					

CAUSE DE L'ARRÊT	RÉSULTAT	CLASSE GEPPA	NAPPE (cm)	CAS PARTICULIER
Profondeur suffisante atteinte	Humide	Va	40	-

REDOXISOL

PHOTOS	
CONTEXTE	APRÈS SONDAGE
	
PROFIL DU SONDAGE	
	
<p>TEXTURES :</p> <p>A : Argileuse / L : Limoneuse / S : Sableux</p> <p>AL : Argilo-limoneuse / AS : Argilo-sableux</p> <p>LA : Limono-argileuse / LS : Limono-sableux</p> <p>SA : Sablo-argileux / SL : Sablo-limoneux</p> <p>SAL : Sablo-argilo-limoneux / ALS : Argilo-limono-sableux</p> <p>LSA : Limono-sablo-argileux / LAS : Limono-argilo-sableux</p>	<p>Classes GEPPA : IVd</p> <p>Va / Vb / Vc / Vd</p> <p>Vlc / Vld</p> <p>Ha / Hb</p> <p>cas particulier</p> <p>autre (autre sol non humide)</p>



LOT	ID_SONDAGE	ID_HABITAT	DATE	OPÉRATEURS
2	ESC_SP_0256	ESC_HABNZH_0287	20240207	Pierre BOUSCARY ; Clément BONNO
METEO	COMMUNE	DEPARTEMENT	COORDONNEES GPS (EPSG : 4326)	
-	ESCAUDES	GIRONDE	44.3444546532797, -0.21319922579636574	

UCS (RRP)	67 - VALLEES D'ALLUVIONS RECENTES SUR SABLE DES LANDES
-----------	--

HORIZON	PROFONDEUR (cm)	TEXTURE	COULEUR	TRAITS	COMMENTAIRE
HZ1	0-10	S	Gris-noir		
HZ2	10-60	S	Gris		
HZ3					
HZ4					
HZ5					
HZ6					

CAUSE DE L'ARRÊT	RÉSULTAT	CLASSE GEPPA	NAPPE (cm)	CAS PARTICULIER
Profondeur suffisante atteinte	Non humide	autre	-	-

PODZOSOL MEUBLE

PHOTOS	
CONTEXTE	APRÈS SONDAGE
	
PROFIL DU SONDAGE	
	
<p><b>TEXTURES :</b></p> <p>A : Argileuse / L : Limoneuse / S : Sableux                      AL : Argilo-limoneuse / AS : Argilo-sableux                      LA : Limono-argileuse / LS : Limono-sableux                      SA : Sablo-argileux / SL : Sablo-limoneux                      SAL : Sablo-argilo-limoneux / ALS : Argilo-limono-sableux                      LSA : Limono-sablo-argileux / LAS : Limono-argilo-sableux</p>	<p><b>Classes GEPPA :</b> IVd</p> <p>Va / Vb / Vc / Vd                      Vlc / Vld                      Ha / Hb</p> <p>cas particulier                      autre (autre sol non humide)</p>


LOT	ID_SONDAGE	ID_HABITAT	DATE	OPÉRATEURS
2	ESC_SP_0257	ESC_HABNZH_0286	20240207	Pierre BOUSCARY ; Clément BONNO
METEO	COMMUNE	DEPARTEMENT	COORDONNEES GPS (EPSG : 4326)	
-	ESCAUDES	GIRONDE	44.34456420912853, -0.21279292921743412	

UCS (RRP)	67 - VALLEES D'ALLUVIONS RECENTES SUR SABLE DES LANDES
-----------	--

HORIZON	PROFONDEUR (cm)	TEXTURE	COULEUR	TRAITS	COMMENTAIRE
HZ1	0-10	S	Gris-noir		
HZ2	10-60	S	Gris beige		
HZ3					
HZ4					
HZ5					
HZ6					

CAUSE DE L'ARRÊT	RÉSULTAT	CLASSE GEPPA	NAPPE (cm)	CAS PARTICULIER
Profondeur suffisante atteinte	Non humide	autre	-	-

PODZOSOL MEUBLE

PHOTOS	
CONTEXTE	APRÈS SONDAGE
	
PROFIL DU SONDAGE	
	
<p><b>TEXTURES :</b></p> <p>A : Argileuse / L : Limoneuse / S : Sableux                      AL : Argilo-limoneuse / AS : Argilo-sableux                      LA : Limono-argileuse / LS : Limono-sableux                      SA : Sablo-argileux / SL : Sablo-limoneux                      SAL : Sablo-argilo-limoneux / ALS : Argilo-limono-sableux                      LSA : Limono-sablo-argileux / LAS : Limono-argilo-sableux</p>	<p><b>Classes GEPPA :</b> IVd</p> <p>Va / Vb / Vc / Vd                      Vlc / Vld                      Ha / Hb</p> <p>cas particulier                      autre (autre sol non humide)</p>




LOT	ID_SONDAGE	ID_HABITAT	DATE	OPÉRATEURS
2	ESC_SP_0258	ESC_HABNZH_0172	20240207	Pierre BOUSCARY ; Clément BONNO
METEO	COMMUNE	DEPARTEMENT	COORDONNEES GPS (EPSG : 4326)	
-	ESCAUDES	GIRONDE	44.345199263794406, -0.21392540166274485	

UCS (RRP)	67 - VALLEES D'ALLUVIONS RECENTES SUR SABLE DES LANDES
-----------	--

HORIZON	PROFONDEUR (cm)	TEXTURE	COULEUR	TRAITS	COMMENTAIRE
HZ1	0-60	S	Gris		
HZ2					
HZ3					
HZ4					
HZ5					
HZ6					

CAUSE DE L'ARRÊT	RÉSULTAT	CLASSE GEPPA	NAPPE (cm)	CAS PARTICULIER
Profondeur suffisante atteinte	Non humide	autre	-	-

PODZOSOL MEUBLE

PHOTOS	
CONTEXTE	APRÈS SONDAGE
	
PROFIL DU SONDAGE	
	
<b>TEXTURES :</b> A : Argileuse / L : Limoneuse / S : Sableux AL : Argilo-limoneuse / AS : Argilo-sableux LA : Limono-argileuse / LS : Limono-sableux SA : Sablo-argileux / SL : Sablo-limoneux SAL : Sablo-argilo-limoneux / ALS : Argilo-limono-sableux LSA : Limono-sablo-argileux / LAS : Limono-argilo-sableux	<b>Classes GEPPA :</b> IVd Va / Vb / Vc / Vd Vlc / Vld Ha / Hb cas particulier autre (autre sol non humide)




LOT	ID_SONDAGE	ID_HABITAT	DATE	OPÉRATEURS
2	ESC_SP_0259	ESC_HABNZH_0273	20240207	Pierre BOUSCARY ; Clément BONNO
METEO	COMMUNE	DEPARTEMENT	COORDONNEES GPS (EPSG : 4326)	
-	ESCAUDES	GIRONDE	44.34476265183154, -0.21364443816359519	

UCS (RRP)	67 - VALLEES D'ALLUVIONS RECENTES SUR SABLE DES LANDES
-----------	--

HORIZON	PROFONDEUR (cm)	TEXTURE	COULEUR	TRAITS	COMMENTAIRE
HZ1	0-60	S	Gris		
HZ2					
HZ3					
HZ4					
HZ5					
HZ6					

CAUSE DE L'ARRÊT	RÉSULTAT	CLASSE GEPPA	NAPPE (cm)	CAS PARTICULIER
Profondeur suffisante atteinte	Non humide	autre	-	-

PODZOSOL MEUBLE

PHOTOS	
CONTEXTE	APRÈS SONDAGE
	
PROFIL DU SONDAGE	
	
<b>TEXTURES :</b> A : Argileuse / L : Limoneuse / S : Sableux AL : Argilo-limoneuse / AS : Argilo-sableux LA : Limono-argileuse / LS : Limono-sableux SA : Sablo-argileux / SL : Sablo-limoneux SAL : Sablo-argilo-limoneux / ALS : Argilo-limono-sableux LSA : Limono-sablo-argileux / LAS : Limono-argilo-sableux	<b>Classes GEPPA :</b> IVd Va / Vb / Vc / Vd Vlc / Vld Ha / Hb cas particulier autre (autre sol non humide)




LOT	ID_SONDAGE	ID_HABITAT	DATE	OPÉRATEURS
2	ESC_SP_0260	ESC_HABNZH_0273	20240207	Pierre BOUSCARY ; Clément BONNO
METEO	COMMUNE	DEPARTEMENT	COORDONNEES GPS (EPSG : 4326)	
-	ESCAUDES	GIRONDE	44.34422447307356, -0.21439182612045019	

UCS (RRP)	67 - VALLEES D'ALLUVIONS RECENTES SUR SABLE DES LANDES
-----------	--

HORIZON	PROFONDEUR (cm)	TEXTURE	COULEUR	TRAITS	COMMENTAIRE
HZ1	0-60	S	Gris cendreur		
HZ2					
HZ3					
HZ4					
HZ5					
HZ6					

CAUSE DE L'ARRÊT	RÉSULTAT	CLASSE GEPPA	NAPPE (cm)	CAS PARTICULIER
Profondeur suffisante atteinte	Non humide	autre	-	-

PODZOSOL MEUBLE

PHOTOS	
CONTEXTE	APRÈS SONDAGE
	
PROFIL DU SONDAGE	
	
<p><b>TEXTURES :</b></p> <p>A : Argileuse / L : Limoneuse / S : Sableux                      AL : Argilo-limoneuse / AS : Argilo-sableux                      LA : Limono-argileuse / LS : Limono-sableux                      SA : Sablo-argileux / SL : Sablo-limoneux                      SAL : Sablo-argilo-limoneux / ALS : Argilo-limono-sableux                      LSA : Limono-sablo-argileux / LAS : Limono-argilo-sableux</p>	<p><b>Classes GEPPA :</b> IVd                      Va / Vb / Vc / Vd                      Vlc / Vld                      Ha / Hb</p> <p>cas particulier                      autre (autre sol non humide)</p>




LOT	ID_SONDAGE	ID_HABITAT	DATE	OPÉRATEURS
2	ESC_SP_0261	ESC_HABNZH_0273	20240207	Pierre BOUSCARY ; Clément BONNO
METEO	COMMUNE	DEPARTEMENT	COORDONNEES GPS (EPSG : 4326)	
-	ESCAUDES	GIRONDE	44.34444951697926, -0.21516102362981396	

UCS (RRP)	67 - VALLEES D'ALLUVIONS RECENTES SUR SABLE DES LANDES
-----------	--

HORIZON	PROFONDEUR (cm)	TEXTURE	COULEUR	TRAITS	COMMENTAIRE
HZ1	0-15	S	Gris-noir		
HZ2	15-60	S	Gris		
HZ3					
HZ4					
HZ5					
HZ6					

CAUSE DE L'ARRÊT	RÉSULTAT	CLASSE GEPPA	NAPPE (cm)	CAS PARTICULIER
Profondeur suffisante atteinte	Non humide	autre	-	-

PODZOSOL MEUBLE

PHOTOS	
CONTEXTE	APRÈS SONDAGE
	
PROFIL DU SONDAGE	
	
<p><b>TEXTURES :</b></p> <p>A : Argileuse / L : Limoneuse / S : Sableux                      AL : Argilo-limoneuse / AS : Argilo-sableux                      LA : Limono-argileuse / LS : Limono-sableux                      SA : Sablo-argileux / SL : Sablo-limoneux                      SAL : Sablo-argilo-limoneux / ALS : Argilo-limono-sableux                      LSA : Limono-sablo-argileux / LAS : Limono-argilo-sableux</p>	<p><b>Classes GEPPA :</b> IVd                      Va / Vb / Vc / Vd                      Vlc / Vld                      Ha / Hb</p> <p>cas particulier                      autre (autre sol non humide)</p>




LOT	ID_SONDAGE	ID_HABITAT	DATE	OPÉRATEURS
2	ESC_SP_0262	ESC_HABNZH_0270	20240207	Pierre BOUSCARY ; Clément BONNO
METEO	COMMUNE	DEPARTEMENT	COORDONNEES GPS (EPSG : 4326)	
-	ESCAUDES	GIRONDE	44.34334909096048, -0.21422988995083025	

UCS (RRP)	67 - VALLEES D'ALLUVIONS RECENTES SUR SABLE DES LANDES
-----------	--

HORIZON	PROFONDEUR (cm)	TEXTURE	COULEUR	TRAITS	COMMENTAIRE
HZ1	0-30	S	Gris-noir		
HZ2	30-60	S	Ocre		
HZ3					
HZ4					
HZ5					
HZ6					

CAUSE DE L'ARRÊT	RÉSULTAT	CLASSE GEPPA	NAPPE (cm)	CAS PARTICULIER
Profondeur suffisante atteinte	Non humide	autre	-	-

PODZOSOL OCRIQUE

PHOTOS	
CONTEXTE	APRÈS SONDAGE
	
PROFIL DU SONDAGE	
	
<b>TEXTURES :</b> A : Argileuse / L : Limoneuse / S : Sableux AL : Argilo-limoneuse / AS : Argilo-sableux LA : Limono-argileuse / LS : Limono-sableux SA : Sablo-argileux / SL : Sablo-limoneux SAL : Sablo-argilo-limoneux / ALS : Argilo-limono-sableux LSA : Limono-sablo-argileux / LAS : Limono-argilo-sableux	<b>Classes GEPPA :</b> IVd Va / Vb / Vc / Vd Vlc / Vld Ha / Hb cas particulier autre (autre sol non humide)




LOT	ID_SONDAGE	ID_HABITAT	DATE	OPÉRATEURS
2	ESC_SP_0263	ESC_HABNZH_0270	20240207	Pierre BOUSCARY ; Clément BONNO
METEO	COMMUNE	DEPARTEMENT	COORDONNEES GPS (EPSG : 4326)	
-	ESCAUDES	GIRONDE	44.34303164625747, -0.21464149137918245	

UCS (RRP)	59 - LANDE SECHE DE BORD DE RIVIERE (AVEC OU SANS DUNES)
-----------	--

HORIZON	PROFONDEUR (cm)	TEXTURE	COULEUR	TRAITS	COMMENTAIRE
HZ1	0-35	S	Gris-noir		
HZ2	35-60	S	Ocre		
HZ3					
HZ4					
HZ5					
HZ6					

CAUSE DE L'ARRÊT	RÉSULTAT	CLASSE GEPPA	NAPPE (cm)	CAS PARTICULIER
Profondeur suffisante atteinte	Non humide	autre	-	-

PODZOSOL OCRIQUE

PHOTOS	
CONTEXTE	APRÈS SONDAGE
	
PROFIL DU SONDAGE	
	
<b>TEXTURES :</b> A : Argileuse / L : Limoneuse / S : Sableux AL : Argilo-limoneuse / AS : Argilo-sableux LA : Limono-argileuse / LS : Limono-sableux SA : Sablo-argileux / SL : Sablo-limoneux SAL : Sablo-argilo-limoneux / ALS : Argilo-limono-sableux LSA : Limono-sablo-argileux / LAS : Limono-argilo-sableux	<b>Classes GEPPA :</b> IVd Va / Vb / Vc / Vd Vlc / Vld Ha / Hb cas particulier autre (autre sol non humide)




LOT	ID_SONDAGE	ID_HABITAT	DATE	OPÉRATEURS
2	ESC_SP_0264	ESC_HABNZH_0272	20240207	Pierre BOUSCARY ; Clément BONNO
METEO	COMMUNE	DEPARTEMENT	COORDONNEES GPS (EPSG : 4326)	
-	ESCAUDES	GIRONDE	44.34338066778125, -0.21496698888330426	

UCS (RRP)	59 - LANDE SECHE DE BORD DE RIVIERE (AVEC OU SANS DUNES)
-----------	--

HORIZON	PROFONDEUR (cm)	TEXTURE	COULEUR	TRAITS	COMMENTAIRE
HZ1	0-60	S	Gris		
HZ2					
HZ3					
HZ4					
HZ5					
HZ6					

CAUSE DE L'ARRÊT	RÉSULTAT	CLASSE GEPPA	NAPPE (cm)	CAS PARTICULIER
Profondeur suffisante atteinte	Non humide	autre	-	-

PODZOSOL MEUBLE

PHOTOS	
CONTEXTE	APRÈS SONDAGE
	
PROFIL DU SONDAGE	
	
<b>TEXTURES :</b> A : Argileuse / L : Limoneuse / S : Sableux AL : Argilo-limoneuse / AS : Argilo-sableux LA : Limono-argileuse / LS : Limono-sableux SA : Sablo-argileux / SL : Sablo-limoneux SAL : Sablo-argilo-limoneux / ALS : Argilo-limono-sableux LSA : Limono-sablo-argileux / LAS : Limono-argilo-sableux	<b>Classes GEPPA :</b> IVd Va / Vb / Vc / Vd Vlc / Vld Ha / Hb cas particulier autre (autre sol non humide)




LOT	ID_SONDAGE	ID_HABITAT	DATE	OPÉRATEURS
2	ESC_SP_0265	ESC_HABNZH_0208	20240207	Pierre BOUSCARY ; Clément BONNO
METEO	COMMUNE	DEPARTEMENT	COORDONNEES GPS (EPSG : 4326)	
-	ESCAUDES	GIRONDE	44.34328543523839, -0.2158007866272622	

UCS (RRP)	59 - LANDE SECHE DE BORD DE RIVIERE (AVEC OU SANS DUNES)
-----------	--

HORIZON	PROFONDEUR (cm)	TEXTURE	COULEUR	TRAITS	COMMENTAIRE
HZ1	0-15	S	Gris		
HZ2	15-60	S	Ocre		
HZ3					
HZ4					
HZ5					
HZ6					

CAUSE DE L'ARRÊT	RÉSULTAT	CLASSE GEPPA	NAPPE (cm)	CAS PARTICULIER
Profondeur suffisante atteinte	Non humide	autre	-	-

PODZOSOL OCRIQUE


PHOTOS	
CONTEXTE	APRÈS SONDAGE
	
PROFIL DU SONDAGE	
	
<b>TEXTURES :</b> A : Argileuse / L : Limoneuse / S : Sableux AL : Argilo-limoneuse / AS : Argilo-sableux LA : Limono-argileuse / LS : Limono-sableux SA : Sablo-argileux / SL : Sablo-limoneux SAL : Sablo-argilo-limoneux / ALS : Argilo-limono-sableux LSA : Limono-sablo-argileux / LAS : Limono-argilo-sableux	<b>Classes GEPPA :</b> IVd Va / Vb / Vc / Vd Vlc / Vld Ha / Hb cas particulier autre (autre sol non humide)

LOT	ID_SONDAGE	ID_HABITAT	DATE	OPÉRATEURS
2	ESC_SP_0266	ESC_HABNZH_0207	20240207	Pierre BOUSCARY ; Clément BONNO
METEO	COMMUNE	DEPARTEMENT	COORDONNEES GPS (EPSG : 4326)	
-	ESCAUDES	GIRONDE	44.34058486141504, -0.21771580298132354	

UCS (RRP)	59 - LANDE SECHE DE BORD DE RIVIERE (AVEC OU SANS DUNES)
-----------	--

HORIZON	PROFONDEUR (cm)	TEXTURE	COULEUR	TRAITS	COMMENTAIRE
HZ1	0-10	S	Gris-noir		graviers
HZ2	10-85	S	Gris		graviers
HZ3					
HZ4					
HZ5					
HZ6					

CAUSE DE L'ARRÊT	RÉSULTAT	CLASSE GEPPA	NAPPE (cm)	CAS PARTICULIER
Profondeur suffisante atteinte	Non conclusif	cas particulier	40	FLUVIOSOL




<p>TEXTURES :</p> <p>A : Argileuse / L : Limoneuse / S : Sableux</p> <p>AL : Argilo-limoneuse / AS : Argilo-sableux</p> <p>LA : Limono-argileuse / LS : Limono-sableux</p> <p>SA : Sablo-argileux / SL : Sablo-limoneux</p> <p>SAL : Sablo-argilo-limoneux / ALS : Argilo-limono-sableux</p> <p>LSA : Limono-sablo-argileux / LAS : Limono-argilo-sableux</p>	<p>Classes GEPPA : IVd</p> <p>Va / Vb / Vc / Vd</p> <p>Vlc / Vld</p> <p>Ha / Hb</p>	<p>cas particulier</p> <p>autre (autre sol non humide)</p>
---	---	--

LOT	ID_SONDAGE	ID_HABITAT	DATE	OPÉRATEURS
2	ESC_SP_0267	ESC_HABNZH_0210	20240207	Pierre BOUSCARY ; Clément BONNO
METEO	COMMUNE	DEPARTEMENT	COORDONNEES GPS (EPSG : 4326)	
-	ESCAUDES	GIRONDE	44.34012195199734, -0.21709792237044498	

UCS (RRP)	59 - LANDE SECHE DE BORD DE RIVIERE (AVEC OU SANS DUNES)
-----------	--

HORIZON	PROFONDEUR (cm)	TEXTURE	COULEUR	TRAITS	COMMENTAIRE
HZ1	0-10	SL	Gris-noir		
HZ2	10-50	SL	Gris-marron		
HZ3	50-60	SL	Brun		
HZ4	60-100	SL	Brun		Traits rédoxiques
HZ5	100-120	S	Gris beige		
HZ6					

CAUSE DE L'ARRÊT	RÉSULTAT	CLASSE GEPPA	NAPPE (cm)	CAS PARTICULIER
Profondeur suffisante atteinte	Non humide	cas particulier	80	-



<p>TEXTURES :</p> <p>A : Argileuse / L : Limoneuse / S : Sableux</p> <p>AL : Argilo-limoneuse / AS : Argilo-sableux</p> <p>LA : Limono-argileuse / LS : Limono-sableux</p> <p>SA : Sablo-argileux / SL : Sablo-limoneux</p> <p>SAL : Sablo-argilo-limoneux / ALS : Argilo-limono-sableux</p> <p>LSA : Limono-sablo-argileux / LAS : Limono-argilo-sableux</p>	<p>Classes GEPPA : IVd</p> <p>Va / Vb / Vc / Vd</p> <p>Vlc / Vld</p> <p>Ha / Hb</p>	<p>cas particulier</p> <p>autre (autre sol non humide)</p>
---	---	--



LOT	ID_SONDAGE	ID_HABITAT	DATE	OPÉRATEURS
2	ESC_SP_0268	ESC_HABNZH_0124	20240207	Pierre BOUSCARY ; Clément BONNO
METEO	COMMUNE	DEPARTEMENT	COORDONNEES GPS (EPSG : 4326)	
-	ESCAUDES	GIRONDE	44.33986692771491, -0.21892792686163318	

UCS (RRP)	59 - LANDE SECHE DE BORD DE RIVIERE (AVEC OU SANS DUNES)
-----------	--

HORIZON	PROFONDEUR (cm)	TEXTURE	COULEUR	TRAITS	COMMENTAIRE
HZ1	0-20	S	Gris-noir		
HZ2	20-60	S	Gris		
HZ3					
HZ4					
HZ5					
HZ6					

CAUSE DE L'ARRÊT	RÉSULTAT	CLASSE GEPPA	NAPPE (cm)	CAS PARTICULIER
Profondeur suffisante atteinte	Non humide	autre	-	-

PODZOSOL MEUBLE

PHOTOS	
CONTEXTE	APRÈS SONDAGE
	
PROFIL DU SONDAGE	
	
<p><b>TEXTURES :</b></p> <p>A : Argileuse / L : Limoneuse / S : Sableux                      AL : Argilo-limoneuse / AS : Argilo-sableux                      LA : Limono-argileuse / LS : Limono-sableux                      SA : Sablo-argileux / SL : Sablo-limoneux                      SAL : Sablo-argilo-limoneux / ALS : Argilo-limono-sableux                      LSA : Limono-sablo-argileux / LAS : Limono-argilo-sableux</p>	<p><b>Classes GEPPA :</b> IVd                      Va / Vb / Vc / Vd                      Vlc / Vld                      Ha / Hb</p> <p>cas particulier                      autre (autre sol non humide)</p>




LOT	ID_SONDAGE	ID_HABITAT	DATE	OPÉRATEURS
2	ESC_SP_0269	ESC_HABNZH_0205	20240207	Pierre BOUSCARY ; Clément BONNO
METEO	COMMUNE	DEPARTEMENT	COORDONNEES GPS (EPSG : 4326)	
-	ESCAUDES	GIRONDE	44.34054130904, -0.21893314347618248	

UCS (RRP)	59 - LANDE SECHE DE BORD DE RIVIERE (AVEC OU SANS DUNES)
-----------	--

HORIZON	PROFONDEUR (cm)	TEXTURE	COULEUR	TRAITS	COMMENTAIRE
HZ1	0-10	S	Gris-noir		
HZ2	20-55	S	Gris		
HZ3	55-120	S	Gris	Traits rédoxiques	
HZ4					
HZ5					
HZ6					

CAUSE DE L'ARRÊT	RÉSULTAT	CLASSE GEPPA	NAPPE (cm)	CAS PARTICULIER
Profondeur suffisante atteinte	Non humide	autre	50	-

PODZOSOL MEUBLE

PHOTOS	
CONTEXTE	APRÈS SONDAGE
	
PROFIL DU SONDAGE	
	
<p><b>TEXTURES :</b></p> <p>A : Argileuse / L : Limoneuse / S : Sableux                      AL : Argilo-limoneuse / AS : Argilo-sableux                      LA : Limono-argileuse / LS : Limono-sableux                      SA : Sablo-argileux / SL : Sablo-limoneux                      SAL : Sablo-argilo-limoneux / ALS : Argilo-limono-sableux                      LSA : Limono-sablo-argileux / LAS : Limono-argilo-sableux</p>	<p><b>Classes GEPPA :</b> IVd                      Va / Vb / Vc / Vd                      Vlc / Vld                      Ha / Hb</p> <p>cas particulier                      autre (autre sol non humide)</p>

LOT	ID_SONDAGE	ID_HABITAT	DATE	OPÉRATEURS
2	ESC_SP_0270	ESC_HABNZH_0268	20240207	Pierre BOUSCARY ; Clément BONNO
METEO	COMMUNE	DEPARTEMENT	COORDONNEES GPS (EPSG : 4326)	
-	ESCAUDES	GIRONDE	44.3403635548668, -0.2160824057854197	

UCS (RRP)	59 - LANDE SECHE DE BORD DE RIVIERE (AVEC OU SANS DUNES)
-----------	--

HORIZON	PROFONDEUR (cm)	TEXTURE	COULEUR	TRAITS	COMMENTAIRE
HZ1	0-10	S	Gris-noir		
HZ2	10-60	S	Ocre		
HZ3					
HZ4					
HZ5					
HZ6					

CAUSE DE L'ARRÊT	RÉSULTAT	CLASSE GEPPA	NAPPE (cm)	CAS PARTICULIER
Profondeur suffisante atteinte	Non humide	autre	-	-

PODZOSOL OCRIQUE

PHOTOS	
CONTEXTE	APRÈS SONDAGE
PROFIL DU SONDAGE	
<b>TEXTURES :</b> A : Argileuse / L : Limoneuse / S : Sableux AL : Argilo-limoneuse / AS : Argilo-sableux LA : Limono-argileuse / LS : Limono-sableux SA : Sablo-argileux / SL : Sablo-limoneux SAL : Sablo-argilo-limoneux / ALS : Argilo-limono-sableux LSA : Limono-sablo-argileux / LAS : Limono-argilo-sableux	<b>Classes GEPPA :</b> IVd Va / Vb / Vc / Vd Vlc / Vld Ha / Hb cas particulier autre (autre sol non humide)

LOT	ID_SONDAGE	ID_HABITAT	DATE	OPÉRATEURS
2	ESC_SP_0271	ESC_HABNZH_0186	20240207	Pierre BOUSCARY ; Clément BONNO
METEO	COMMUNE	DEPARTEMENT	COORDONNEES GPS (EPSG : 4326)	
-	ESCAUDES	GIRONDE	44.33773773152635, -0.21625366149251724	

UCS (RRP)	59 - LANDE SECHE DE BORD DE RIVIERE (AVEC OU SANS DUNES)
-----------	--

HORIZON	PROFONDEUR (cm)	TEXTURE	COULEUR	TRAITS	COMMENTAIRE
HZ1	0-60	S	Gris		
HZ2					
HZ3					
HZ4					
HZ5					
HZ6					

CAUSE DE L'ARRÊT	RÉSULTAT	CLASSE GEPPA	NAPPE (cm)	CAS PARTICULIER
Profondeur suffisante atteinte	Non humide	autre	55	-

PODZOSOL MEUBLE

PHOTOS	
CONTEXTE	APRÈS SONDAGE
PROFIL DU SONDAGE	
<b>TEXTURES :</b> A : Argileuse / L : Limoneuse / S : Sableux AL : Argilo-limoneuse / AS : Argilo-sableux LA : Limono-argileuse / LS : Limono-sableux SA : Sablo-argileux / SL : Sablo-limoneux SAL : Sablo-argilo-limoneux / ALS : Argilo-limono-sableux LSA : Limono-sablo-argileux / LAS : Limono-argilo-sableux	<b>Classes GEPPA :</b> IVd Va / Vb / Vc / Vd Vlc / Vld Ha / Hb cas particulier autre (autre sol non humide)




LOT	ID_SONDAGE	ID_HABITAT	DATE	OPÉRATEURS
2	ESC_SP_0272	ESC_HABNZH_0211	20240207	Pierre BOUSCARY ; Clément BONNO
METEO	COMMUNE	DEPARTEMENT	COORDONNEES GPS (EPSG : 4326)	
-	ESCAUDES	GIRONDE	44.336550693743995, -0.21740112037754705	

UCS (RRP)	62 - LANDE HUMIDE
-----------	-------------------

HORIZON	PROFONDEUR (cm)	TEXTURE	COULEUR	TRAITS	COMMENTAIRE
HZ1	0-25	SA	Brun		
HZ2	25-45	AS	Gris	Traits rédoxiques	
HZ3	45-80	A	Gris	Traits rédoxiques	
HZ4	80-95	A	Bleu	Traits réductiques	
HZ5					
HZ6					

CAUSE DE L'ARRÊT	RÉSULTAT	CLASSE GEPPA	NAPPE (cm)	CAS PARTICULIER
Profondeur suffisante atteinte	Humide	Vd	30	-

LUVISOL DÉGRADÉ - REDOXISOL

PHOTOS	
CONTEXTE	APRÈS SONDAGE
	
PROFIL DU SONDAGE	
	
<p><b>TEXTURES :</b></p> <p>A : Argileuse / L : Limoneuse / S : Sableux                      AL : Argilo-limoneuse / AS : Argilo-sableux                      LA : Limono-argileuse / LS : Limono-sableux                      SA : Sablo-argileux / SL : Sablo-limoneux                      SAL : Sablo-argilo-limoneux / ALS : Argilo-limono-sableux                      LSA : Limono-sablo-argileux / LAS : Limono-argilo-sableux</p>	<p><b>Classes GEPPA :</b> IVd</p> <p>Va / Vb / Vc / Vd                      Vlc / Vld                      Ha / Hb</p> <p>cas particulier                      autre (autre sol non humide)</p>




LOT	ID_SONDAGE	ID_HABITAT	DATE	OPÉRATEURS
2	ESC_SP_0273	ESC_HABNZH_0211	20240207	Pierre BOUSCARY ; Clément BONNO
METEO	COMMUNE	DEPARTEMENT	COORDONNEES GPS (EPSG : 4326)	
-	ESCAUDES	GIRONDE	44.3363394031373, -0.21738248360197543	

UCS (RRP)	62 - LANDE HUMIDE
-----------	-------------------

HORIZON	PROFONDEUR (cm)	TEXTURE	COULEUR	TRAITS	COMMENTAIRE
HZ1	0-20	S	Gris		
HZ2	20-55	S	Gris clair		
HZ3	55-70	S	Gris clair	Traits rédoxiques	
HZ4	70-120	AS	Gris clair	Traits rédoxiques	
HZ5					
HZ6					

CAUSE DE L'ARRÊT	RÉSULTAT	CLASSE GEPPA	NAPPE (cm)	CAS PARTICULIER
Profondeur suffisante atteinte	Non humide	autre	70	-

LUVISOL TYPIQUE

PHOTOS	
CONTEXTE	APRÈS SONDAGE
	
PROFIL DU SONDAGE	
	
<p><b>TEXTURES :</b></p> <p>A : Argileuse / L : Limoneuse / S : Sableux                      AL : Argilo-limoneuse / AS : Argilo-sableux                      LA : Limono-argileuse / LS : Limono-sableux                      SA : Sablo-argileux / SL : Sablo-limoneux                      SAL : Sablo-argilo-limoneux / ALS : Argilo-limono-sableux                      LSA : Limono-sablo-argileux / LAS : Limono-argilo-sableux</p>	<p><b>Classes GEPPA :</b> IVd</p> <p>Va / Vb / Vc / Vd                      Vlc / Vld                      Ha / Hb</p> <p>cas particulier                      autre (autre sol non humide)</p>




LOT	ID_SONDAGE	ID_HABITAT	DATE	OPÉRATEURS
2	ESC_SP_0274	ESC_HABNZH_0188	20240207	Pierre BOUSCARY ; Clément BONNO
METEO	COMMUNE	DEPARTEMENT	COORDONNEES GPS (EPSG : 4326)	
-	ESCAUDES	GIRONDE	44.33751647700393, -0.21422842899726646	

UCS (RRP)	59 - LANDE SECHE DE BORD DE RIVIERE (AVEC OU SANS DUNES)
-----------	--

HORIZON	PROFONDEUR (cm)	TEXTURE	COULEUR	TRAITS	COMMENTAIRE
HZ1	0-20	S	Gris-noir		
HZ2	20-60	S	Ocre		
HZ3					
HZ4					
HZ5					
HZ6					

CAUSE DE L'ARRÊT	RÉSULTAT	CLASSE GEPPA	NAPPE (cm)	CAS PARTICULIER
Profondeur suffisante atteinte	Non humide	autre	-	-

PODZOSOL OCRIQUE

PHOTOS	
CONTEXTE	APRÈS SONDAGE
	
PROFIL DU SONDAGE	
	
<p><b>TEXTURES :</b></p> <p>A : Argileuse / L : Limoneuse / S : Sableux</p> <p>AL : Argilo-limoneuse / AS : Argilo-sableux</p> <p>LA : Limono-argileuse / LS : Limono-sableux</p> <p>SA : Sablo-argileux / SL : Sablo-limoneux</p> <p>SAL : Sablo-argilo-limoneux / ALS : Argilo-limono-sableux</p> <p>LSA : Limono-sablo-argileux / LAS : Limono-argilo-sableux</p>	<p><b>Classes GEPPA :</b> IVd</p> <p>Va / Vb / Vc / Vd</p> <p>Vlc / Vld</p> <p>Ha / Hb</p> <p>cas particulier autre (autre sol non humide)</p>



LOT	ID_SONDAGE	ID_HABITAT	DATE	OPÉRATEURS
2	ESC_SP_0275	ESC_HABNZH_0213	20240207	Pierre BOUSCARY ; Clément BONNO
METEO	COMMUNE	DEPARTEMENT	COORDONNEES GPS (EPSG : 4326)	
-	ESCAUDES	GIRONDE	44.33659410518753, -0.21424156888471996	

UCS (RRP)	59 - LANDE SECHE DE BORD DE RIVIERE (AVEC OU SANS DUNES)
-----------	--

HORIZON	PROFONDEUR (cm)	TEXTURE	COULEUR	TRAITS	COMMENTAIRE
HZ1	0-20	S	Gris-noir		
HZ2	20-60	S	Gris beige		
HZ3					
HZ4					
HZ5					
HZ6					

CAUSE DE L'ARRÊT	RÉSULTAT	CLASSE GEPPA	NAPPE (cm)	CAS PARTICULIER
Profondeur suffisante atteinte	Non humide	autre	-	-

PODZOSOL MEUBLE

PHOTOS	
CONTEXTE	APRÈS SONDAGE
	
PROFIL DU SONDAGE	
	
<p><b>TEXTURES :</b></p> <p>A : Argileuse / L : Limoneuse / S : Sableux</p> <p>AL : Argilo-limoneuse / AS : Argilo-sableux</p> <p>LA : Limono-argileuse / LS : Limono-sableux</p> <p>SA : Sablo-argileux / SL : Sablo-limoneux</p> <p>SAL : Sablo-argilo-limoneux / ALS : Argilo-limono-sableux</p> <p>LSA : Limono-sablo-argileux / LAS : Limono-argilo-sableux</p>	<p><b>Classes GEPPA :</b> IVd</p> <p>Va / Vb / Vc / Vd</p> <p>Vlc / Vld</p> <p>Ha / Hb</p> <p>cas particulier autre (autre sol non humide)</p>

LOT	ID_SONDAGE	ID_HABITAT	DATE	OPÉRATEURS
2	ESC_SP_0276	ESC_HABNZH_0213	20240207	Pierre BOUSCARY ; Clément BONNO
METEO	COMMUNE	DEPARTEMENT	COORDONNEES GPS (EPSG : 4326)	
-	ESCAUDES	GIRONDE	44.33518138779909, -0.21533335460911443	

UCS (RRP)	62 - LANDE HUMIDE
-----------	-------------------

HORIZON	PROFONDEUR (cm)	TEXTURE	COULEUR	TRAITS	COMMENTAIRE
HZ1	0-60	SL	Brun		
HZ2					
HZ3					
HZ4					
HZ5					
HZ6					

CAUSE DE L'ARRÊT	RÉSULTAT	CLASSE GEPPA	NAPPE (cm)	CAS PARTICULIER
Profondeur suffisante atteinte	Non humide	autre	-	-

BRUNISOL

PHOTOS



<p>TEXTURES :</p> <p>A : Argileuse / L : Limoneuse / S : Sableux</p> <p>AL : Argilo-limoneuse / AS : Argilo-sableux</p> <p>LA : Limono-argileuse / LS : Limono-sableux</p> <p>SA : Sablo-argileux / SL : Sablo-limoneux</p> <p>SAL : Sablo-argilo-limoneux / ALS : Argilo-limono-sableux</p> <p>LSA : Limono-sablo-argileux / LAS : Limono-argilo-sableux</p>	<p>Classes GEPPA : IVd</p> <p>Va / Vb / Vc / Vd</p> <p>Vlc / Vld</p> <p>Ha / Hb</p>	<p>cas particulier</p> <p>autre (autre sol non humide)</p>
---	---	--

LOT	ID_SONDAGE	ID_HABITAT	DATE	OPÉRATEURS
2	ESC_SP_0277	ESC_HABNZH_0212	20240207	Pierre BOUSCARY ; Clément BONNO
METEO	COMMUNE	DEPARTEMENT	COORDONNEES GPS (EPSG : 4326)	
-	ESCAUDES	GIRONDE	44.333184536757685, -0.2152429514954057	


UCS (RRP)	62 - LANDE HUMIDE
-----------	-------------------

HORIZON	PROFONDEUR (cm)	TEXTURE	COULEUR	TRAITS	COMMENTAIRE
HZ1	0-40	SA	Gris	Traits rédoxiques	
HZ2	40-80	AS	Gris beige	Traits rédoxiques	
HZ3					
HZ4					
HZ5					
HZ6					

CAUSE DE L'ARRÊT	RÉSULTAT	CLASSE GEPPA	NAPPE (cm)	CAS PARTICULIER
Profondeur suffisante atteinte	Humide	Vc	20	-

LUVISOL DÉGRADÉ - REDOXISOL

PHOTOS



<p>TEXTURES :</p> <p>A : Argileuse / L : Limoneuse / S : Sableux</p> <p>AL : Argilo-limoneuse / AS : Argilo-sableux</p> <p>LA : Limono-argileuse / LS : Limono-sableux</p> <p>SA : Sablo-argileux / SL : Sablo-limoneux</p> <p>SAL : Sablo-argilo-limoneux / ALS : Argilo-limono-sableux</p> <p>LSA : Limono-sablo-argileux / LAS : Limono-argilo-sableux</p>	<p>Classes GEPPA : IVd</p> <p>Va / Vb / Vc / Vd</p> <p>Vlc / Vld</p> <p>Ha / Hb</p>	<p>cas particulier</p> <p>autre (autre sol non humide)</p>
---	---	--




LOT	ID_SONDAGE	ID_HABITAT	DATE	OPÉRATEURS
2	ESC_SP_0322	ESC_HABNZH_0257	20240313	Pierre BOUSCARY ; Clément BONNO
METEO	COMMUNE	DEPARTEMENT	COORDONNEES GPS (EPSG : 4326)	
-	ESCAUDES	GIRONDE	44.291093665705056, -0.22010085867231038	

UCS (RRP)	62 - LANDE HUMIDE
-----------	-------------------

HORIZON	PROFONDEUR (cm)	TEXTURE	COULEUR	TRAITS	COMMENTAIRE
HZ1	0-40	S	Noir		
HZ2					
HZ3					
HZ4					
HZ5					
HZ6					

CAUSE DE L'ARRÊT	RÉSULTAT	CLASSE GEPPA	NAPPE (cm)	CAS PARTICULIER
Trop fluant ou bouillant	Non conclusif	cas particulier	0	PODZOSOL

PODZOSOL HUMIQUE

PHOTOS	
CONTEXTE	APRÈS SONDAGE
	
PROFIL DU SONDAGE	
	
<b>TEXTURES :</b> A : Argileuse / L : Limoneuse / S : Sableux AL : Argilo-limoneuse / AS : Argilo-sableux LA : Limono-argileuse / LS : Limono-sableux SA : Sablo-argileux / SL : Sablo-limoneux SAL : Sablo-argilo-limoneux / ALS : Argilo-limono-sableux LSA : Limono-sablo-argileux / LAS : Limono-argilo-sableux	<b>Classes GEPPA :</b> IVd Va / Vb / Vc / Vd Vlc / Vld Ha / Hb cas particulier autre (autre sol non humide)




LOT	ID_SONDAGE	ID_HABITAT	DATE	OPÉRATEURS
2	ESC_SP_0323	ESC_HABNZH_0257	20240313	Pierre BOUSCARY ; Clément BONNO
METEO	COMMUNE	DEPARTEMENT	COORDONNEES GPS (EPSG : 4326)	
-	ESCAUDES	GIRONDE	44.29190022666127, -0.22009477982838596	

UCS (RRP)	62 - LANDE HUMIDE
-----------	-------------------

HORIZON	PROFONDEUR (cm)	TEXTURE	COULEUR	TRAITS	COMMENTAIRE
HZ1	0-50	S	Noir		
HZ2					
HZ3					
HZ4					
HZ5					
HZ6					

CAUSE DE L'ARRÊT	RÉSULTAT	CLASSE GEPPA	NAPPE (cm)	CAS PARTICULIER
Trop fluant ou bouillant	Non conclusif	cas particulier	5	PODZOSOL

PODZOSOL HUMIQUE

PHOTOS	
CONTEXTE	APRÈS SONDAGE
	
PROFIL DU SONDAGE	
	
<b>TEXTURES :</b> A : Argileuse / L : Limoneuse / S : Sableux AL : Argilo-limoneuse / AS : Argilo-sableux LA : Limono-argileuse / LS : Limono-sableux SA : Sablo-argileux / SL : Sablo-limoneux SAL : Sablo-argilo-limoneux / ALS : Argilo-limono-sableux LSA : Limono-sablo-argileux / LAS : Limono-argilo-sableux	<b>Classes GEPPA :</b> IVd Va / Vb / Vc / Vd Vlc / Vld Ha / Hb cas particulier autre (autre sol non humide)




LOT	ID_SONDAGE	ID_HABITAT	DATE	OPÉRATEURS
2	ESC_SP_0324	ESC_HABNZH_0257	20240313	Pierre BOUSCARY ; Clément BONNO
METEO	COMMUNE	DEPARTEMENT	COORDONNEES GPS (EPSG : 4326)	
-	ESCAUDES	GIRONDE	44.29281021581825, -0.22021836903698772	

UCS (RRP)	62 - LANDE HUMIDE
-----------	-------------------

HORIZON	PROFONDEUR (cm)	TEXTURE	COULEUR	TRAITS	COMMENTAIRE
HZ1	0-30	AS	Noir		
HZ2					
HZ3					
HZ4					
HZ5					
HZ6					

CAUSE DE L'ARRÊT	RÉSULTAT	CLASSE GEPPA	NAPPE (cm)	CAS PARTICULIER
Trop fluant ou bouillant	Non conclusif	cas particulier	0	PODZOSOL

PODZOSOL HUMIQUE

PHOTOS	
CONTEXTE	APRÈS SONDAGE
	
PROFIL DU SONDAGE	
	
<p><b>TEXTURES :</b></p> <ul style="list-style-type: none"> <li>A : Argileuse / L : Limoneuse / S : Sableux</li> <li>AL : Argilo-limoneuse / AS : Argilo-sableux</li> <li>LA : Limono-argileuse / LS : Limono-sableux</li> <li>SA : Sablo-argileux / SL : Sablo-limoneux</li> <li>SAL : Sablo-argilo-limoneux / ALS : Argilo-limono-sableux</li> <li>LSA : Limono-sablo-argileux / LAS : Limono-argilo-sableux</li> </ul>	<p><b>Classes GEPPA :</b> IVd</p> <p>Va / Vb / Vc / Vd</p> <p>Vlc / Vld</p> <p>Ha / Hb</p> <p>cas particulier autre (autre sol non humide)</p>




LOT	ID_SONDAGE	ID_HABITAT	DATE	OPÉRATEURS
2	ESC_SP_0325	ESC_HABNZH_0261	20240313	Pierre BOUSCARY ; Clément BONNO
METEO	COMMUNE	DEPARTEMENT	COORDONNEES GPS (EPSG : 4326)	
-	ESCAUDES	GIRONDE	44.29385875765113, -0.22047209864343714	

UCS (RRP)	62 - LANDE HUMIDE
-----------	-------------------

HORIZON	PROFONDEUR (cm)	TEXTURE	COULEUR	TRAITS	COMMENTAIRE
HZ1	0-35	S	Noir		
HZ2					
HZ3					
HZ4					
HZ5					
HZ6					

CAUSE DE L'ARRÊT	RÉSULTAT	CLASSE GEPPA	NAPPE (cm)	CAS PARTICULIER
Trop fluant ou bouillant	Non conclusif	cas particulier	0	PODZOSOL

PODZOSOL HUMIQUE

PHOTOS	
CONTEXTE	APRÈS SONDAGE
	
PROFIL DU SONDAGE	
	
<p><b>TEXTURES :</b></p> <ul style="list-style-type: none"> <li>A : Argileuse / L : Limoneuse / S : Sableux</li> <li>AL : Argilo-limoneuse / AS : Argilo-sableux</li> <li>LA : Limono-argileuse / LS : Limono-sableux</li> <li>SA : Sablo-argileux / SL : Sablo-limoneux</li> <li>SAL : Sablo-argilo-limoneux / ALS : Argilo-limono-sableux</li> <li>LSA : Limono-sablo-argileux / LAS : Limono-argilo-sableux</li> </ul>	<p><b>Classes GEPPA :</b> IVd</p> <p>Va / Vb / Vc / Vd</p> <p>Vlc / Vld</p> <p>Ha / Hb</p> <p>cas particulier autre (autre sol non humide)</p>




LOT	ID_SONDAGE	ID_HABITAT	DATE	OPÉRATEURS
2	ESC_SP_0326	ESC_HABNZH_0123	20240313	Pierre BOUSCARY ; Clément BONNO
METEO	COMMUNE	DEPARTEMENT	COORDONNEES GPS (EPSG : 4326)	
-	ESCAUDES	GIRONDE	44.29516189830118, -0.2240327609562623	

UCS (RRP)	62 - LANDE HUMIDE
-----------	-------------------

HORIZON	PROFONDEUR (cm)	TEXTURE	COULEUR	TRAITS	COMMENTAIRE
HZ1	0-20	S	Noir		
HZ2	20-45	S	Gris-noir		
HZ3					
HZ4					
HZ5					
HZ6					

CAUSE DE L'ARRÊT	RÉSULTAT	CLASSE GEPPA	NAPPE (cm)	CAS PARTICULIER
Trop fluant ou boulant	Non conclusif	cas particulier	10	PODZOSOL

PODZOSOL HUMIQUE

PHOTOS	
CONTEXTE	APRÈS SONDAGE
	
PROFIL DU SONDAGE	
	
<p><b>TEXTURES :</b></p> <p>A : Argileuse / L : Limoneuse / S : Sableux                      AL : Argilo-limoneuse / AS : Argilo-sableux                      LA : Limono-argileuse / LS : Limono-sableux                      SA : Sablo-argileux / SL : Sablo-limoneux                      SAL : Sablo-argilo-limoneux / ALS : Argilo-limono-sableux                      LSA : Limono-sablo-argileux / LAS : Limono-argilo-sableux</p>	<p><b>Classes GEPPA :</b> IVd                      Va / Vb / Vc / Vd                      Vlc / Vld                      Ha / Hb</p> <p>cas particulier                      autre (autre sol non humide)</p>




LOT	ID_SONDAGE	ID_HABITAT	DATE	OPÉRATEURS
2	ESC_SP_0327	ESC_HABNZH_0123	20240313	Pierre BOUSCARY ; Clément BONNO
METEO	COMMUNE	DEPARTEMENT	COORDONNEES GPS (EPSG : 4326)	
-	ESCAUDES	GIRONDE	44.29539640679502, -0.22405732584128402	

UCS (RRP)	62 - LANDE HUMIDE
-----------	-------------------

HORIZON	PROFONDEUR (cm)	TEXTURE	COULEUR	TRAITS	COMMENTAIRE
HZ1	0-40	S	Noir		
HZ2	40-55	S	Gris-marron		
HZ3					
HZ4					
HZ5					
HZ6					

CAUSE DE L'ARRÊT	RÉSULTAT	CLASSE GEPPA	NAPPE (cm)	CAS PARTICULIER
Trop fluant ou boulant	Non conclusif	cas particulier	20	PODZOSOL

PODZOSOL HUMIQUE

PHOTOS	
CONTEXTE	APRÈS SONDAGE
	
PROFIL DU SONDAGE	
	
<p><b>TEXTURES :</b></p> <p>A : Argileuse / L : Limoneuse / S : Sableux                      AL : Argilo-limoneuse / AS : Argilo-sableux                      LA : Limono-argileuse / LS : Limono-sableux                      SA : Sablo-argileux / SL : Sablo-limoneux                      SAL : Sablo-argilo-limoneux / ALS : Argilo-limono-sableux                      LSA : Limono-sablo-argileux / LAS : Limono-argilo-sableux</p>	<p><b>Classes GEPPA :</b> IVd                      Va / Vb / Vc / Vd                      Vlc / Vld                      Ha / Hb</p> <p>cas particulier                      autre (autre sol non humide)</p>



LOT	ID_SONDAGE	ID_HABITAT	DATE	OPÉRATEURS
2	ESC_SP_0328	ESC_HABNZH_0123	20240313	Pierre BOUSCARY ; Clément BONNO
METEO	COMMUNE	DEPARTEMENT	COORDONNEES GPS (EPSG : 4326)	
-	ESCAUDES	GIRONDE	44.295416611613376, -0.22324716257141286	

UCS (RRP)	62 - LANDE HUMIDE
-----------	-------------------

HORIZON	PROFONDEUR (cm)	TEXTURE	COULEUR	TRAITS	COMMENTAIRE
HZ1	0-45	S	Noir		
HZ2	45-50	S	Gris-marron		
HZ3					
HZ4					
HZ5					
HZ6					

CAUSE DE L'ARRÊT	RÉSULTAT	CLASSE GEPPA	NAPPE (cm)	CAS PARTICULIER
Trop fluant ou bouillant	Non conclusif	cas particulier	5	PODZOSOL

PODZOSOL HUMIQUE

PHOTOS	
CONTEXTE	APRÈS SONDAGE
	

PROFIL DU SONDAGE	
	

<p><b>TEXTURES :</b></p> <p>A : Argileuse / L : Limoneuse / S : Sableux</p> <p>AL : Argilo-limoneuse / AS : Argilo-sableux</p> <p>LA : Limono-argileuse / LS : Limono-sableux</p> <p>SA : Sablo-argileux / SL : Sablo-limoneux</p> <p>SAL : Sablo-argilo-limoneux / ALS : Argilo-limono-sableux</p> <p>LSA : Limono-sablo-argileux / LAS : Limono-argilo-sableux</p>	<p><b>Classes GEPPA :</b> IVd</p> <p>Va / Vb / Vc / Vd</p> <p>Vlc / Vld</p> <p>Ha / Hb</p>	<p>cas particulier</p> <p>autre (autre sol non humide)</p>
--	--	--


LOT	ID_SONDAGE	ID_HABITAT	DATE	OPÉRATEURS
2	ESC_SP_0329	ESC_HABNZH_0123	20240313	Pierre BOUSCARY ; Clément BONNO
METEO	COMMUNE	DEPARTEMENT	COORDONNEES GPS (EPSG : 4326)	
-	ESCAUDES	GIRONDE	44.29590156669956, -0.22302460581425718	

UCS (RRP)	62 - LANDE HUMIDE
-----------	-------------------

HORIZON	PROFONDEUR (cm)	TEXTURE	COULEUR	TRAITS	COMMENTAIRE
HZ1	0-50	S	Noir		
HZ2					
HZ3					
HZ4					
HZ5					
HZ6					

CAUSE DE L'ARRÊT	RÉSULTAT	CLASSE GEPPA	NAPPE (cm)	CAS PARTICULIER
Trop fluant ou bouillant	Non conclusif	cas particulier	5	PODZOSOL

PODZOSOL HUMIQUE

PHOTOS	
CONTEXTE	APRÈS SONDAGE
	

PROFIL DU SONDAGE	
	

<p><b>TEXTURES :</b></p> <p>A : Argileuse / L : Limoneuse / S : Sableux</p> <p>AL : Argilo-limoneuse / AS : Argilo-sableux</p> <p>LA : Limono-argileuse / LS : Limono-sableux</p> <p>SA : Sablo-argileux / SL : Sablo-limoneux</p> <p>SAL : Sablo-argilo-limoneux / ALS : Argilo-limono-sableux</p> <p>LSA : Limono-sablo-argileux / LAS : Limono-argilo-sableux</p>	<p><b>Classes GEPPA :</b> IVd</p> <p>Va / Vb / Vc / Vd</p> <p>Vlc / Vld</p> <p>Ha / Hb</p>	<p>cas particulier</p> <p>autre (autre sol non humide)</p>
--	--	--

LOT	ID_SONDAGE	ID_HABITAT	DATE	OPÉRATEURS
2	ESC_SP_0330	ESC_HABNZH_0123	20240313	Pierre BOUSCARY ; Clément BONNO
METEO	COMMUNE	DEPARTEMENT	COORDONNEES GPS (EPSG : 4326)	
-	ESCAUDES	GIRONDE	44.29579210675148, -0.22243650379658345	



UCS (RRP)	62 - LANDE HUMIDE
-----------	-------------------

HORIZON	PROFONDEUR (cm)	TEXTURE	COULEUR	TRAITS	COMMENTAIRE
HZ1	0-40	S	Noir		
HZ2	40-50	S	Gris-marron		
HZ3					
HZ4					
HZ5					
HZ6					

CAUSE DE L'ARRÊT	RÉSULTAT	CLASSE GEPPA	NAPPE (cm)	CAS PARTICULIER
Trop fluant ou boulang	Non conclusif	cas particulier	0	PODZOSOL

PODZOSOL HUMIQUE

PHOTOS



<p><b>TEXTURES :</b></p> <p>A : Argileuse / L : Limoneuse / S : Sableux</p> <p>AL : Argilo-limoneuse / AS : Argilo-sableux</p> <p>LA : Limono-argileuse / LS : Limono-sableux</p> <p>SA : Sablo-argileux / SL : Sablo-limoneux</p> <p>SAL : Sablo-argilo-limoneux / ALS : Argilo-limono-sableux</p> <p>LSA : Limono-sablo-argileux / LAS : Limono-argilo-sableux</p>	<p><b>Classes GEPPA :</b> IVd</p> <p>Va / Vb / Vc / Vd</p> <p>Vlc / Vld</p> <p>Ha / Hb</p>	<p>cas particulier</p> <p>autre (autre sol non humide)</p>
--	--	--

LOT	ID_SONDAGE	ID_HABITAT	DATE	OPÉRATEURS
2	ESC_SP_0331	ESC_HABNZH_0123	20240313	Pierre BOUSCARY ; Clément BONNO
METEO	COMMUNE	DEPARTEMENT	COORDONNEES GPS (EPSG : 4326)	
-	ESCAUDES	GIRONDE	44.29595250083867, -0.2218903640016551	


UCS (RRP)	62 - LANDE HUMIDE
-----------	-------------------

HORIZON	PROFONDEUR (cm)	TEXTURE	COULEUR	TRAITS	COMMENTAIRE
HZ1	0-50	S	Noir		
HZ2					
HZ3					
HZ4					
HZ5					
HZ6					

CAUSE DE L'ARRÊT	RÉSULTAT	CLASSE GEPPA	NAPPE (cm)	CAS PARTICULIER
Trop fluant ou boulang	Non conclusif	cas particulier	0	PODZOSOL

PODZOSOL HUMIQUE

PHOTOS



<p><b>TEXTURES :</b></p> <p>A : Argileuse / L : Limoneuse / S : Sableux</p> <p>AL : Argilo-limoneuse / AS : Argilo-sableux</p> <p>LA : Limono-argileuse / LS : Limono-sableux</p> <p>SA : Sablo-argileux / SL : Sablo-limoneux</p> <p>SAL : Sablo-argilo-limoneux / ALS : Argilo-limono-sableux</p> <p>LSA : Limono-sablo-argileux / LAS : Limono-argilo-sableux</p>	<p><b>Classes GEPPA :</b> IVd</p> <p>Va / Vb / Vc / Vd</p> <p>Vlc / Vld</p> <p>Ha / Hb</p>	<p>cas particulier</p> <p>autre (autre sol non humide)</p>
--	--	--




LOT	ID_SONDAGE	ID_HABITAT	DATE	OPÉRATEURS
2	ESC_SP_0332	ESC_HABNZH_0123	20240313	Pierre BOUSCARY ; Clément BONNO
METEO	COMMUNE	DEPARTEMENT	COORDONNEES GPS (EPSG : 4326)	
-	ESCAUDES	GIRONDE	44.29658531593442, -0.22270495419857061	

UCS (RRP)	62 - LANDE HUMIDE
-----------	-------------------

HORIZON	PROFONDEUR (cm)	TEXTURE	COULEUR	TRAITS	COMMENTAIRE
HZ1	0-40	S	Noir		
HZ2	40-55	S	Gris-marron		
HZ3					
HZ4					
HZ5					
HZ6					

CAUSE DE L'ARRÊT	RÉSULTAT	CLASSE GEPPA	NAPPE (cm)	CAS PARTICULIER
Trop fluant ou boulang	Non conclusif	cas particulier	5	PODZOSOL

PODZOSOL HUMIQUE

PHOTOS	
CONTEXTE	APRÈS SONDAGE
	
PROFIL DU SONDAGE	
	
<p><b>TEXTURES :</b></p> <ul style="list-style-type: none"> <li>A : Argileuse / L : Limoneuse / S : Sableux</li> <li>AL : Argilo-limoneuse / AS : Argilo-sableux</li> <li>LA : Limono-argileuse / LS : Limono-sableux</li> <li>SA : Sablo-argileux / SL : Sablo-limoneux</li> <li>SAL : Sablo-argilo-limoneux / ALS : Argilo-limono-sableux</li> <li>LSA : Limono-sablo-argileux / LAS : Limono-argilo-sableux</li> </ul>	<p><b>Classes GEPPA :</b> IVd</p> <p>Va / Vb / Vc / Vd</p> <p>Vlc / Vld</p> <p>Ha / Hb</p> <p>cas particulier autre (autre sol non humide)</p>




LOT	ID_SONDAGE	ID_HABITAT	DATE	OPÉRATEURS
2	ESC_SP_0333	ESC_HABNZH_0123	20240313	Pierre BOUSCARY ; Clément BONNO
METEO	COMMUNE	DEPARTEMENT	COORDONNEES GPS (EPSG : 4326)	
-	ESCAUDES	GIRONDE	44.29625996074989, -0.22389835390089863	

UCS (RRP)	62 - LANDE HUMIDE
-----------	-------------------

HORIZON	PROFONDEUR (cm)	TEXTURE	COULEUR	TRAITS	COMMENTAIRE
HZ1	0-40	S	Noir		
HZ2					
HZ3					
HZ4					
HZ5					
HZ6					

CAUSE DE L'ARRÊT	RÉSULTAT	CLASSE GEPPA	NAPPE (cm)	CAS PARTICULIER
Trop fluant ou boulang	Non conclusif	cas particulier	0	PODZOSOL

PODZOSOL HUMIQUE

PHOTOS	
CONTEXTE	APRÈS SONDAGE
	
PROFIL DU SONDAGE	
	
<p><b>TEXTURES :</b></p> <ul style="list-style-type: none"> <li>A : Argileuse / L : Limoneuse / S : Sableux</li> <li>AL : Argilo-limoneuse / AS : Argilo-sableux</li> <li>LA : Limono-argileuse / LS : Limono-sableux</li> <li>SA : Sablo-argileux / SL : Sablo-limoneux</li> <li>SAL : Sablo-argilo-limoneux / ALS : Argilo-limono-sableux</li> <li>LSA : Limono-sablo-argileux / LAS : Limono-argilo-sableux</li> </ul>	<p><b>Classes GEPPA :</b> IVd</p> <p>Va / Vb / Vc / Vd</p> <p>Vlc / Vld</p> <p>Ha / Hb</p> <p>cas particulier autre (autre sol non humide)</p>