

LOT	ID_SONDAGE	ID_HABITAT	DATE	OPÉRATEURS
3	FAR_SP_0905	FAR_HABNZH_0218	20240408	Yanis CHOUAT ; Lucas RACINE
METEO	COMMUNE	DEPARTEMENT	COORDONNEES GPS (EPSG : 4326)	
SOLEIL	FARGUES-SUR-OURBISE	47	44,2160044496495 ; 0,166794950359048	

UCS (RRP)	59
-----------	----

HORIZON	PROFONDEUR (cm)	TEXTURE	COULEUR	TRAITS	COMMENTAIRE
HZ1	0-20	S	Gris-noir	Absence de trait	
HZ2	20-70	S	Gris cendrex	Absence de trait	
HZ3	70-80	S	Brun-noir	Absence de trait	alios meuble
HZ4					
HZ5					
HZ6					

CAUSE DE L'ARRÊT	RÉSULTAT	CLASSE GEPPA	NAPPE (cm)	CAS PARTICULIER
Profondeur suffisante atteinte	Non humide	autre	-	-

PHOTOS

CONTEXTE		APRÈS SONDAGE	
PROFIL DU SONDAGE			
TEXTURES : A : Argileuse / L : Limoneuse / S : Sableux AL : Argilo-limoneuse / AS : Argilo-sableux LA : Limono-argileuse / LS : Limono-sableux SA : Sablo-argileux / SL : Sablo-limoneux SAL : Sablo-argilo-limoneux / ALS : Argilo-limono-sableux LSA : Limono-sablo-argileux / LAS : Limono-argilo-sableux		Classes GEPPA : IVd Va / Vb / Vc / Vd Vlc / Vld Ha / Hb cas particulier autre (autre sol non humide)	

LOT	ID_SONDAGE	ID_HABITAT	DATE	OPÉRATEURS
3	FAR_SP_0906	FAR_HABNZH_0218	20240408	Yanis CHOUAT ; Lucas RACINE
METEO	COMMUNE	DEPARTEMENT	COORDONNEES GPS (EPSG : 4326)	
SOLEIL	FARGUES-SUR-OURBISE	47	44,2162489817718 ; 0,167235351817358	

UCS (RRP)	59
-----------	----

HORIZON	PROFONDEUR (cm)	TEXTURE	COULEUR	TRAITS	COMMENTAIRE
HZ1	0-20	S	Gris-noir	Absence de trait	
HZ2	20-100	S	Brun	Absence de trait	
HZ3					
HZ4					
HZ5					
HZ6					

CAUSE DE L'ARRÊT	RÉSULTAT	CLASSE GEPPA	NAPPE (cm)	CAS PARTICULIER
Profondeur suffisante atteinte	Non humide	autre	-	-

PHOTOS


CONTEXTE		APRÈS SONDAGE	
PROFIL DU SONDAGE			
TEXTURES : A : Argileuse / L : Limoneuse / S : Sableux AL : Argilo-limoneuse / AS : Argilo-sableux LA : Limono-argileuse / LS : Limono-sableux SA : Sablo-argileux / SL : Sablo-limoneux SAL : Sablo-argilo-limoneux / ALS : Argilo-limono-sableux LSA : Limono-sablo-argileux / LAS : Limono-argilo-sableux		Classes GEPPA : IVd Va / Vb / Vc / Vd Vlc / Vld Ha / Hb cas particulier autre (autre sol non humide)	

LOT	ID_SONDAGE	ID_HABITAT	DATE	OPÉRATEURS
3	FAR_SP_0907	FAR_HABNZH_0218	20240408	Yanis CHOUAT ; Lucas RACINE
METEO	COMMUNE	DEPARTEMENT	COORDONNEES GPS (EPSG : 4326)	
NUAGEUX	FARGUES-SUR-OURBISE	47	44,2153926683383 ; 0,167481962783172	

UCS (RRP)	59
-----------	----

HORIZON	PROFONDEUR (cm)	TEXTURE	COULEUR	TRAITS	COMMENTAIRE
HZ1	0-20	S	Gris cendreur	Absence de trait	
HZ2	20-100	S	Brun-rouille	Absence de trait	
HZ3					
HZ4					
HZ5					
HZ6					

CAUSE DE L'ARRÊT	RÉSULTAT	CLASSE GEPPA	NAPPE (cm)	CAS PARTICULIER
Profondeur suffisante atteinte	Non humide	autre	-	-



TEXTURES : A : Argileuse / L : Limoneuse / S : Sableux AL : Argilo-limoneuse / AS : Argilo-sableux LA : Limono-argileuse / LS : Limono-sableux SA : Sablo-argileux / SL : Sablo-limoneux SAL : Sablo-argilo-limoneux / ALS : Argilo-limono-sableux LSA : Limono-sablo-argileux / LAS : Limono-argilo-sableux	Classes GEPPA : IVd Va / Vb / Vc / Vd Vlc / Vld Ha / Hb	cas particulier autre (autre sol non humide)
---	---	---

LOT	ID_SONDAGE	ID_HABITAT	DATE	OPÉRATEURS
3	FAR_SP_0908	FAR_HABNZH_0218	20240408	Yanis CHOUAT ; Lucas RACINE
METEO	COMMUNE	DEPARTEMENT	COORDONNEES GPS (EPSG : 4326)	
SOLEIL	FARGUES-SUR-OURBISE	47	44.21589662;0.16791455	

UCS (RRP)	59
-----------	----

HORIZON	PROFONDEUR (cm)	TEXTURE	COULEUR	TRAITS	COMMENTAIRE
HZ1	0-20	S	Gris	Absence de trait	
HZ2	20-90	S	Ocre	Absence de trait	Sables Fauves
HZ3					
HZ4					
HZ5					
HZ6					

CAUSE DE L'ARRÊT	RÉSULTAT	CLASSE GEPPA	NAPPE (cm)	CAS PARTICULIER
Horizon BP induré atteint	Non humide	autre	-	-



TEXTURES : A : Argileuse / L : Limoneuse / S : Sableux AL : Argilo-limoneuse / AS : Argilo-sableux LA : Limono-argileuse / LS : Limono-sableux SA : Sablo-argileux / SL : Sablo-limoneux SAL : Sablo-argilo-limoneux / ALS : Argilo-limono-sableux LSA : Limono-sablo-argileux / LAS : Limono-argilo-sableux	Classes GEPPA : IVd Va / Vb / Vc / Vd Vlc / Vld Ha / Hb	cas particulier autre (autre sol non humide)
---	---	---

LOT	ID_SONDAGE	ID_HABITAT	DATE	OPÉRATEURS
3	FAR_SP_0909	FAR_HABNZH_0218	20240408	Yanis CHOUAT ; Lucas RACINE
METEO	COMMUNE	DEPARTEMENT	COORDONNEES GPS (EPSG : 4326)	
SOLEIL	FARGUES-SUR-OURBISE	47	44,2155687389944 ; 0,168681513810343	

UCS (RRP)	59
-----------	----

HORIZON	PROFONDEUR (cm)	TEXTURE	COULEUR	TRAITS	COMMENTAIRE
HZ1	0-20	S	Gris-noir	Absence de trait	
HZ2	20-50	S	Gris cendré	Absence de trait	
HZ3	50-90	S	Brun-noir	Absence de trait	alios meubles
HZ4					
HZ5					
HZ6					

CAUSE DE L'ARRÊT	RÉSULTAT	CLASSE GEPPA	NAPPE (cm)	CAS PARTICULIER
Profondeur suffisante atteinte	Non humide	autre	-	-

PHOTOS

CONTEXTE	APRÈS SONDAGE

PROFIL DU SONDAGE

<p>TEXTURES :</p> <p>A : Argileuse / L : Limoneuse / S : Sableux</p> <p>AL : Argilo-limoneuse / AS : Argilo-sableux</p> <p>LA : Limono-argileuse / LS : Limono-sableux</p> <p>SA : Sablo-argileux / SL : Sablo-limoneux</p> <p>SAL : Sablo-argilo-limoneux / ALS : Argilo-limono-sableux</p> <p>LSA : Limono-sablo-argileux / LAS : Limono-argilo-sableux</p>	<p>Classes GEPPA : IVd</p> <p>Va / Vb / Vc / Vd</p> <p>Vic / Vid</p> <p>Ha / Hb</p> <p>cas particulier</p> <p>autre (autre sol non humide)</p>
---	--

LOT	ID_SONDAGE	ID_HABITAT	DATE	OPÉRATEURS
3	FAR_SP_0910	FAR_HABNZH_0218	20240408	Yanis CHOUAT ; Lucas RACINE
METEO	COMMUNE	DEPARTEMENT	COORDONNEES GPS (EPSG : 4326)	
SOLEIL	FARGUES-SUR-OURBISE	47	44,2159531377027 ; 0,168959957092582	

UCS (RRP)	59
-----------	----

HORIZON	PROFONDEUR (cm)	TEXTURE	COULEUR	TRAITS	COMMENTAIRE
HZ1	0-20	S	Gris-noir	Absence de trait	
HZ2	20-50	S	Gris cendré	Absence de trait	
HZ3	50-90	S	Brun-noir	Absence de trait	alios meuble
HZ4					
HZ5					
HZ6					

CAUSE DE L'ARRÊT	RÉSULTAT	CLASSE GEPPA	NAPPE (cm)	CAS PARTICULIER
Profondeur suffisante atteinte	Non humide	autre	-	-

PHOTOS

CONTEXTE	APRÈS SONDAGE

PROFIL DU SONDAGE

<p>TEXTURES :</p> <p>A : Argileuse / L : Limoneuse / S : Sableux</p> <p>AL : Argilo-limoneuse / AS : Argilo-sableux</p> <p>LA : Limono-argileuse / LS : Limono-sableux</p> <p>SA : Sablo-argileux / SL : Sablo-limoneux</p> <p>SAL : Sablo-argilo-limoneux / ALS : Argilo-limono-sableux</p> <p>LSA : Limono-sablo-argileux / LAS : Limono-argilo-sableux</p>	<p>Classes GEPPA : IVd</p> <p>Va / Vb / Vc / Vd</p> <p>Vic / Vid</p> <p>Ha / Hb</p> <p>cas particulier</p> <p>autre (autre sol non humide)</p>
---	--

LOT	ID_SONDAGE	ID_HABITAT	DATE	OPÉRATEURS
3	FAR_SP_0911	FAR_HABNZH_0218	20240408	Yanis CHOUAT ; Lucas RACINE
METEO	COMMUNE	DEPARTEMENT	COORDONNEES GPS (EPSG : 4326)	
SOLEIL	FARGUES-SUR-OURBISE	47	44,2162635940096 ; 0,168170237663971	

UCS (RRP)	59
-----------	----

HORIZON	PROFONDEUR (cm)	TEXTURE	COULEUR	TRAITS	COMMENTAIRE
HZ1	0-110	S	Brun	Absence de trait	
HZ2					
HZ3					
HZ4					
HZ5					
HZ6					

CAUSE DE L'ARRÊT	RÉSULTAT	CLASSE GEPPA	NAPPE (cm)	CAS PARTICULIER
Profondeur suffisante atteinte	Non humide	autre	-	-





PHOTOS			
CONTEXTE	APRÈS SONDAGE		
			
PROFIL DU SONDAGE			
			
TEXTURES :	A : Argileuse / L : Limoneuse / S : Sableux AL : Argilo-limoneuse / AS : Argilo-sableux LA : Limono-argileuse / LS : Limono-sableux SA : Sablo-argileux / SL : Sablo-limoneux SAL : Sablo-argilo-limoneux / ALS : Argilo-limono-sableux LSA : Limono-sablo-argileux / LAS : Limono-argilo-sableux	Classes GEPPA : IVd Va / Vb / Vc / Vd Vic / Vld Ha / Hb	cas particulier autre (autre sol non humide)

LOT	ID_SONDAGE	ID_HABITAT	DATE	OPÉRATEURS
3	FAR_SP_0912	FAR_HABNZH_0218	20240408	Mounirou THIONE ; Enzo MOTARD
METEO	COMMUNE	DEPARTEMENT	COORDONNEES GPS (EPSG : 4326)	
SOLEIL	FARGUES-SUR-OURBISE	47	44,2164778688909 ; 0,167382243905686	

UCS (RRP)	59
-----------	----

HORIZON	PROFONDEUR (cm)	TEXTURE	COULEUR	TRAITS	COMMENTAIRE
HZ1	0-15	AS	Gris	Absence de trait	
HZ2	15-50	AS	Brun	Absence de trait	
HZ3	50-110	A	Brun-jaune	Traits rédoxiques	
HZ4					
HZ5					
HZ6					

CAUSE DE L'ARRÊT	RÉSULTAT	CLASSE GEPPA	NAPPE (cm)	CAS PARTICULIER
Profondeur suffisante atteinte	Non humide	autre	40	-

PHOTOS			
CONTEXTE	APRÈS SONDAGE		
			
PROFIL DU SONDAGE			
			
TEXTURES :	A : Argileuse / L : Limoneuse / S : Sableux AL : Argilo-limoneuse / AS : Argilo-sableux LA : Limono-argileuse / LS : Limono-sableux SA : Sablo-argileux / SL : Sablo-limoneux SAL : Sablo-argilo-limoneux / ALS : Argilo-limono-sableux LSA : Limono-sablo-argileux / LAS : Limono-argilo-sableux	Classes GEPPA : IVd Va / Vb / Vc / Vd Vic / Vld Ha / Hb	cas particulier autre (autre sol non humide)

LOT	ID_SONDAGE	ID_HABITAT	DATE	OPÉRATEURS
3	FAR_SP_0913	FAR_HABNZH_0420	20240408	Mounirou THIOUNE ; Enzo MOTARD
METEO	COMMUNE	DEPARTEMENT	COORDONNEES GPS (EPSG : 4326)	
SOLEIL	FARGUES-SUR-OURBISE	47	44,2166561900301 ; 0,167237664941634	

UCS (RRP)	59
-----------	----

HORIZON	PROFONDEUR (cm)	TEXTURE	COULEUR	TRAITS	COMMENTAIRE
HZ1	0-20	S	Gris beige	Absence de trait	
HZ2	20-80	S	Gris	Absence de trait	
HZ3	80-90	S	Brun-noir	Absence de trait	
HZ4					
HZ5					
HZ6					

CAUSE DE L'ARRÊT	RÉSULTAT	CLASSE GEPPA	NAPPE (cm)	CAS PARTICULIER
Profondeur suffisante atteinte	Non humide	autre	-	-

PHOTOS

CONTEXTE	APRÈS SONDAGE	
		
PROFIL DU SONDAGE		
		
<p>TEXTURES :</p> <p>A : Argileuse / L : Limoneuse / S : Sableux</p> <p>AL : Argilo-limoneuse / AS : Argilo-sableux</p> <p>LA : Limono-argileuse / LS : Limono-sableux</p> <p>SA : Sablo-argileux / SL : Sablo-limoneux</p> <p>SAL : Sablo-argilo-limoneux / ALS : Argilo-limono-sableux</p> <p>LSA : Limono-sablo-argileux / LAS : Limono-argilo-sableux</p>	<p>Classes GEPPA : IVd</p> <p>Va / Vb / Vc / Vd</p> <p>Vic / Vid</p> <p>Ha / Hb</p>	<p>cas particulier</p> <p>autre (autre sol non humide)</p>

LOT	ID_SONDAGE	ID_HABITAT	DATE	OPÉRATEURS
3	FAR_SP_0914	FAR_HABNZH_0420	20240408	Mounirou THIOUNE ; Enzo MOTARD
METEO	COMMUNE	DEPARTEMENT	COORDONNEES GPS (EPSG : 4326)	
SOLEIL	FARGUES-SUR-OURBISE	47	44,2165878456995 ; 0,166643659487988	

UCS (RRP)	59
-----------	----

HORIZON	PROFONDEUR (cm)	TEXTURE	COULEUR	TRAITS	COMMENTAIRE
HZ1	0-20	S	Gris-noir	Absence de trait	
HZ2	20-50	S	Gris-marron	Absence de trait	
HZ3	50-60	S	Brun-noir	Absence de trait	Bp induré
HZ4					
HZ5					
HZ6					

CAUSE DE L'ARRÊT	RÉSULTAT	CLASSE GEPPA	NAPPE (cm)	CAS PARTICULIER
Horizon BP induré atteint	Non humide	autre	-	-

PODZOSOL DURIQUE

PHOTOS

CONTEXTE	APRÈS SONDAGE	
		
PROFIL DU SONDAGE		
		
<p>TEXTURES :</p> <p>A : Argileuse / L : Limoneuse / S : Sableux</p> <p>AL : Argilo-limoneuse / AS : Argilo-sableux</p> <p>LA : Limono-argileuse / LS : Limono-sableux</p> <p>SA : Sablo-argileux / SL : Sablo-limoneux</p> <p>SAL : Sablo-argilo-limoneux / ALS : Argilo-limono-sableux</p> <p>LSA : Limono-sablo-argileux / LAS : Limono-argilo-sableux</p>	<p>Classes GEPPA : IVd</p> <p>Va / Vb / Vc / Vd</p> <p>Vic / Vid</p> <p>Ha / Hb</p>	<p>cas particulier</p> <p>autre (autre sol non humide)</p>





LOT	ID_SONDAGE	ID_HABITAT	DATE	OPÉRATEURS
3	FAR_SP_0915	FAR_HABNZH_0420	20240408	Mounirou THIOUNE ; Enzo MOTARD
METEO	COMMUNE	DEPARTEMENT	COORDONNEES GPS (EPSG : 4326)	
SOLEIL	FARGUES-SUR-OURBISE	47	44,2167937523004 ; 0,166006590414264	

UCS (RRP)	59
-----------	----

HORIZON	PROFONDEUR (cm)	TEXTURE	COULEUR	TRAITS	COMMENTAIRE
HZ1	0-15	S	Gris-noir	Absence de trait	
HZ2	15-50	S	Brun-jaune	Absence de trait	
HZ3	50-60	S	Brun	Absence de trait	Bp induré
HZ4					
HZ5					
HZ6					

CAUSE DE L'ARRÊT	RÉSULTAT	CLASSE GEPPA	NAPPE (cm)	CAS PARTICULIER
Horizon BP induré atteint	Non humide	autre	-	-

PODZOSOL DURIQUE

PHOTOS	
CONTEXTE	APRÈS SONDAGE
	
PROFIL DU SONDAGE	
	
<p>TEXTURES :</p> <ul style="list-style-type: none"> A : Argileuse / L : Limoneuse / S : Sableux AL : Argilo-limoneuse / AS : Argilo-sableux LA : Limono-argileuse / LS : Limono-sableux SA : Sablo-argileux / SL : Sablo-limoneux SAL : Sablo-argilo-limoneux / ALS : Argilo-limono-sableux LSA : Limono-sablo-argileux / LAS : Limono-argilo-sableux 	<p>Classes GEPPA : IVd</p> <p>Va / Vb / Vc / Vd</p> <p>Vlc / Vld</p> <p>Ha / Hb</p> <p>cas particulier autre (autre sol non humide)</p>





LOT	ID_SONDAGE	ID_HABITAT	DATE	OPÉRATEURS
3	FAR_SP_0916	FAR_HABNZH_0420	20240408	Mounirou THIOUNE ; Enzo MOTARD
METEO	COMMUNE	DEPARTEMENT	COORDONNEES GPS (EPSG : 4326)	
SOLEIL	FARGUES-SUR-OURBISE	47	44,2168190608766 ; 0,165229787378655	

UCS (RRP)	59
-----------	----

HORIZON	PROFONDEUR (cm)	TEXTURE	COULEUR	TRAITS	COMMENTAIRE
HZ1	0-10	S	Gris clair	Absence de trait	
HZ2	10-50	S	Brun-jaune	Absence de trait	
HZ3	50-60	S	Brun	Absence de trait	Bp induré
HZ4					
HZ5					
HZ6					

CAUSE DE L'ARRÊT	RÉSULTAT	CLASSE GEPPA	NAPPE (cm)	CAS PARTICULIER
Horizon BP induré atteint	Non humide	autre	-	-

PODZOSOL DURIQUE

PHOTOS	
CONTEXTE	APRÈS SONDAGE
	
PROFIL DU SONDAGE	
	
<p>TEXTURES :</p> <ul style="list-style-type: none"> A : Argileuse / L : Limoneuse / S : Sableux AL : Argilo-limoneuse / AS : Argilo-sableux LA : Limono-argileuse / LS : Limono-sableux SA : Sablo-argileux / SL : Sablo-limoneux SAL : Sablo-argilo-limoneux / ALS : Argilo-limono-sableux LSA : Limono-sablo-argileux / LAS : Limono-argilo-sableux 	<p>Classes GEPPA : IVd</p> <p>Va / Vb / Vc / Vd</p> <p>Vlc / Vld</p> <p>Ha / Hb</p> <p>cas particulier autre (autre sol non humide)</p>

LOT	ID_SONDAGE	ID_HABITAT	DATE	OPÉRATEURS
3	FAR_SP_0917	FAR_HABNZH_0213	20240408	Mounirou THIOUNE ; Enzo MOTARD
METEO	COMMUNE	DEPARTEMENT	COORDONNEES GPS (EPSG : 4326)	
SOLEIL	FARGUES-SUR-OURBISE	47	44,2172346136755 ; 0,166444248057177	

UCS (RRP)	59
-----------	----

HORIZON	PROFONDEUR (cm)	TEXTURE	COULEUR	TRAITS	COMMENTAIRE
HZ1	0-20	S	Gris-noir	Absence de trait	
HZ2	20-60	S	Gris beige	Absence de trait	
HZ3	60-70	S	Ocre	Absence de trait	
HZ4					
HZ5					
HZ6					

CAUSE DE L'ARRÊT	RÉSULTAT	CLASSE GEPPA	NAPPE (cm)	CAS PARTICULIER
Profondeur suffisante atteinte	Non humide	autre	-	-

PODZOSOL MEUBLE

PHOTOS	
CONTEXTE	APRÈS SONDAGE
PROFIL DU SONDAGE	
<p>TEXTURES : A : Argileuse / L : Limoneuse / S : Sableux AL : Argilo-limoneuse / AS : Argilo-sableux LA : Limono-argileuse / LS : Limono-sableux SA : Sablo-argileux / SL : Sablo-limoneux SAL : Sablo-argilo-limoneux / ALS : Argilo-limono-sableux LSA : Limono-sablo-argileux / LAS : Limono-argilo-sableux</p>	<p>Classes GEPPA : IVd Va / Vb / Vc / Vd Vlc / Vld Ha / Hb cas particulier autre (autre sol non humide)</p>

LOT	ID_SONDAGE	ID_HABITAT	DATE	OPÉRATEURS
3	FAR_SP_0918	FAR_HABNZH_0212	20240408	Mounirou THIOUNE ; Enzo MOTARD
METEO	COMMUNE	DEPARTEMENT	COORDONNEES GPS (EPSG : 4326)	
SOLEIL	FARGUES-SUR-OURBISE	47	44,2173826823337 ; 0,166803052265061	

UCS (RRP)	59
-----------	----

HORIZON	PROFONDEUR (cm)	TEXTURE	COULEUR	TRAITS	COMMENTAIRE
HZ1	0-20	S	Gris-noir	Absence de trait	
HZ2	20-100	S	Gris-marron	Absence de trait	
HZ3					
HZ4					
HZ5					
HZ6					

CAUSE DE L'ARRÊT	RÉSULTAT	CLASSE GEPPA	NAPPE (cm)	CAS PARTICULIER
Profondeur suffisante atteinte	Non humide	autre	-	-

PHOTOS	
CONTEXTE	APRÈS SONDAGE
PROFIL DU SONDAGE	
<p>TEXTURES : A : Argileuse / L : Limoneuse / S : Sableux AL : Argilo-limoneuse / AS : Argilo-sableux LA : Limono-argileuse / LS : Limono-sableux SA : Sablo-argileux / SL : Sablo-limoneux SAL : Sablo-argilo-limoneux / ALS : Argilo-limono-sableux LSA : Limono-sablo-argileux / LAS : Limono-argilo-sableux</p>	<p>Classes GEPPA : IVd Va / Vb / Vc / Vd Vlc / Vld Ha / Hb cas particulier autre (autre sol non humide)</p>





LOT	ID_SONDAGE	ID_HABITAT	DATE	OPÉRATEURS
3	FAR_SP_0919	FAR_HABNZH_0212	20240408	Mounirou THIOUNE ; Enzo MOTARD
METEO	COMMUNE	DEPARTEMENT	COORDONNEES GPS (EPSG : 4326)	
SOLEIL	FARGUES-SUR-OURBISE	47	44,2173913337233 ; 0,167389547944743	

UCS (RRP)	59
-----------	----

HORIZON	PROFONDEUR (cm)	TEXTURE	COULEUR	TRAITS	COMMENTAIRE
HZ1	0-40	S	Gris-noir	Absence de trait	
HZ2	40-50	0	Blanc	Absence de trait	Calcaire
HZ3					
HZ4					
HZ5					
HZ6					

CAUSE DE L'ARRÊT	RÉSULTAT	CLASSE GEPPA	NAPPE (cm)	CAS PARTICULIER
Trop graveleux ou caillouteux	Non humide	autre	-	-

CALCOSOL

PHOTOS	
CONTEXTE	APRÈS SONDAGE
	
PROFIL DU SONDAGE	
	
<p>TEXTURES :</p> <p>A : Argileuse / L : Limoneuse / S : Sableux AL : Argilo-limoneuse / AS : Argilo-sableux LA : Limono-argileuse / LS : Limono-sableux SA : Sablo-argileux / SL : Sablo-limoneux SAL : Sablo-argilo-limoneux / ALS : Argilo-limono-sableux LSA : Limono-sablo-argileux / LAS : Limono-argilo-sableux</p>	<p>Classes GEPPA : IVd</p> <p>Va / Vb / Vc / Vd Vlc / Vld Ha / Hb</p> <p>cas particulier autre (autre sol non humide)</p>

LOT	ID_SONDAGE	ID_HABITAT	DATE	OPÉRATEURS
3	FAR_SP_0920	FAR_HABNZH_0212	20240408	Mounirou THIOUNE ; Enzo MOTARD
METEO	COMMUNE	DEPARTEMENT	COORDONNEES GPS (EPSG : 4326)	
SOLEIL	FARGUES-SUR-OURBISE	47	44,2175515361449 ; 0,167819126916774	

UCS (RRP)	59
-----------	----

HORIZON	PROFONDEUR (cm)	TEXTURE	COULEUR	TRAITS	COMMENTAIRE
HZ1	0-10	A	Gris-noir	Absence de trait	
HZ2	10-30		Blanc	Absence de trait	Calcaire
HZ3					
HZ4					
HZ5					
HZ6					

CAUSE DE L'ARRÊT	RÉSULTAT	CLASSE GEPPA	NAPPE (cm)	CAS PARTICULIER
Horizon M, R ou D atteint	Non humide	autre	-	-

RENDOSOL





PHOTOS	
CONTEXTE	APRÈS SONDAGE
	
PROFIL DU SONDAGE	
	
<p>TEXTURES :</p> <p>A : Argileuse / L : Limoneuse / S : Sableux AL : Argilo-limoneuse / AS : Argilo-sableux LA : Limono-argileuse / LS : Limono-sableux SA : Sablo-argileux / SL : Sablo-limoneux SAL : Sablo-argilo-limoneux / ALS : Argilo-limono-sableux LSA : Limono-sablo-argileux / LAS : Limono-argilo-sableux</p>	<p>Classes GEPPA : IVd</p> <p>Va / Vb / Vc / Vd Vlc / Vld Ha / Hb</p> <p>cas particulier autre (autre sol non humide)</p>

LOT	ID_SONDAGE	ID_HABITAT	DATE	OPÉRATEURS
3	FAR_SP_0922	FAR_HABNZH_0212	20240408	Hugo BETETA ; Aline ROSENOW
METEO	COMMUNE	DEPARTEMENT	COORDONNEES GPS (EPSG : 4326)	
SOLEIL	FARGUES-SUR-OURBISE	47	44,2181692842743 ; 0,16843724831006	

UCS (RRP)	59
-----------	----

HORIZON	PROFONDEUR (cm)	TEXTURE	COULEUR	TRAITS	COMMENTAIRE
HZ1	0-50	A	Brun-noir	Absence de trait	
HZ2	50-90	A	Ocre	Absence de trait	
HZ3					
HZ4					
HZ5					
HZ6					

CAUSE DE L'ARRÊT	RÉSULTAT	CLASSE GEPPA	NAPPE (cm)	CAS PARTICULIER
Trop compact	Non humide	autre	-	-

PHOTOS	
CONTEXTE	APRÈS SONDAGE
	
PROFIL DU SONDAGE	
	
TEXTURES : A : Argileuse / L : Limoneuse / S : Sableux AL : Argilo-limoneuse / AS : Argilo-sableux LA : Limono-argileuse / LS : Limono-sableux SA : Sablo-argileux / SL : Sablo-limoneux SAL : Sablo-argilo-limoneux / ALS : Argilo-limono-sableux LSA : Limono-sablo-argileux / LAS : Limono-argilo-sableux	Classes GEPPA : IVd Va / Vb / Vc / Vd Vlc / Vld Ha / Hb cas particulier autre (autre sol non humide)

LOT	ID_SONDAGE	ID_HABITAT	DATE	OPÉRATEURS
3	FAR_SP_0923	FAR_HABNZH_0212	20240408	Hugo BETETA ; Aline ROSENOW
METEO	COMMUNE	DEPARTEMENT	COORDONNEES GPS (EPSG : 4326)	
SOLEIL	FARGUES-SUR-OURBISE	47	44,2176759008433 ; 0,168471616801974	

UCS (RRP)	59
-----------	----

HORIZON	PROFONDEUR (cm)	TEXTURE	COULEUR	TRAITS	COMMENTAIRE
HZ1	0-30	S	Noir	Absence de trait	Trop graveleux
HZ2					
HZ3					
HZ4					
HZ5					
HZ6					

CAUSE DE L'ARRÊT	RÉSULTAT	CLASSE GEPPA	NAPPE (cm)	CAS PARTICULIER
Trop graveleux ou caillouteux	Non conclusif	Non déterminée	-	-

Rattachement au sondage non humide FAR_SP_0922

PHOTOS	
CONTEXTE	APRÈS SONDAGE
	
PROFIL DU SONDAGE	
	
TEXTURES : A : Argileuse / L : Limoneuse / S : Sableux AL : Argilo-limoneuse / AS : Argilo-sableux LA : Limono-argileuse / LS : Limono-sableux SA : Sablo-argileux / SL : Sablo-limoneux SAL : Sablo-argilo-limoneux / ALS : Argilo-limono-sableux LSA : Limono-sablo-argileux / LAS : Limono-argilo-sableux	Classes GEPPA : IVd Va / Vb / Vc / Vd Vlc / Vld Ha / Hb cas particulier autre (autre sol non humide)

LOT	ID_SONDAGE	ID_HABITAT	DATE	OPÉRATEURS
3	FAR_SP_0924	FAR_HABNZH_0212	20240408	Hugo BETETA ; Aline ROSENOW
METEO	COMMUNE	DEPARTEMENT	COORDONNEES GPS (EPSG : 4326)	
SOLEIL	FARGUES-SUR-OURBISE	47	44,216597465758 ; 0,169315731119356	

UCS (RRP)	59
-----------	----

HORIZON	PROFONDEUR (cm)	TEXTURE	COULEUR	TRAITS	COMMENTAIRE
HZ1	0-15	S	Gris cendreux	Absence de trait	
HZ2	15-90	S	Brun	Absence de trait	
HZ3	90-100	S	Beige	Absence de trait	
HZ4					
HZ5					
HZ6					

CAUSE DE L'ARRÊT	RÉSULTAT	CLASSE GEPPA	NAPPE (cm)	CAS PARTICULIER
Profondeur suffisante atteinte	Non humide	autre	-	-





PHOTOS	
CONTEXTE	APRÈS SONDAGE
	
PROFIL DU SONDAGE	
	
<p>TEXTURES :</p> <ul style="list-style-type: none"> A : Argileuse / L : Limoneuse / S : Sableux AL : Argilo-limoneuse / AS : Argilo-sableux LA : Limono-argileuse / LS : Limono-sableux SA : Sablo-argileux / SL : Sablo-limoneux SAL : Sablo-argilo-limoneux / ALS : Argilo-limono-sableux LSA : Limono-sablo-argileux / LAS : Limono-argilo-sableux 	<p>Classes GEPPA : IVd</p> <p>Va / Vb / Vc / Vd</p> <p>Vlc / Vld</p> <p>Ha / Hb</p> <p>cas particulier</p> <p>autre (autre sol non humide)</p>

LOT	ID_SONDAGE	ID_HABITAT	DATE	OPÉRATEURS
3	FAR_SP_0925	FAR_HABNZH_0212	20240408	Hugo BETETA ; Aline ROSENOW
METEO	COMMUNE	DEPARTEMENT	COORDONNEES GPS (EPSG : 4326)	
SOLEIL	FARGUES-SUR-OURBISE	47	44,2162016141907 ; 0,16977593537261	

UCS (RRP)	59
-----------	----

HORIZON	PROFONDEUR (cm)	TEXTURE	COULEUR	TRAITS	COMMENTAIRE
HZ1	0-20	S	Gris cendreux	Absence de trait	
HZ2	20-90	S	Brun	Absence de trait	
HZ3	90-110	S	Beige	Absence de trait	
HZ4					
HZ5					
HZ6					

CAUSE DE L'ARRÊT	RÉSULTAT	CLASSE GEPPA	NAPPE (cm)	CAS PARTICULIER
Profondeur suffisante atteinte	Non humide	autre	-	-

PHOTOS	
CONTEXTE	APRÈS SONDAGE
	
PROFIL DU SONDAGE	
	
<p>TEXTURES :</p> <ul style="list-style-type: none"> A : Argileuse / L : Limoneuse / S : Sableux AL : Argilo-limoneuse / AS : Argilo-sableux LA : Limono-argileuse / LS : Limono-sableux SA : Sablo-argileux / SL : Sablo-limoneux SAL : Sablo-argilo-limoneux / ALS : Argilo-limono-sableux LSA : Limono-sablo-argileux / LAS : Limono-argilo-sableux 	<p>Classes GEPPA : IVd</p> <p>Va / Vb / Vc / Vd</p> <p>Vlc / Vld</p> <p>Ha / Hb</p> <p>cas particulier</p> <p>autre (autre sol non humide)</p>

LOT	ID_SONDAGE	ID_HABITAT	DATE	OPÉRATEURS
3	FAR_SP_0926	FAR_HABNZH_0212	20240408	Yanis CHOUAT ; Lucas RACINE
METEO	COMMUNE	DEPARTEMENT	COORDONNEES GPS (EPSG : 4326)	
SOLEIL	FARGUES-SUR-OURBISE	47	44,2156713721;0,1693356729	

UCS (RRP)	59
-----------	----

HORIZON	PROFONDEUR (cm)	TEXTURE	COULEUR	TRAITS	COMMENTAIRE
HZ1	0-20	S	Gris cendrex	Absence de trait	
HZ2	20-60	S	Gris beige	Absence de trait	
HZ3	50-80	S	Brun-noir	Absence de trait	alios meubles
HZ4					
HZ5					
HZ6					

CAUSE DE L'ARRÊT	RÉSULTAT	CLASSE GEPPA	NAPPE (cm)	CAS PARTICULIER
Profondeur suffisante atteinte	Non humide	autre	-	-





PHOTOS	
CONTEXTE	APRÈS SONDAGE
	
PROFIL DU SONDAGE	
	
TEXTURES : A : Argileuse / L : Limoneuse / S : Sableux AL : Argilo-limoneuse / AS : Argilo-sableux LA : Limono-argileuse / LS : Limono-sableux SA : Sablo-argileux / SL : Sablo-limoneux SAL : Sablo-argilo-limoneux / ALS : Argilo-limono-sableux LSA : Limono-sablo-argileux / LAS : Limono-argilo-sableux	Classes GEPPA : IVd Va / Vb / Vc / Vd Vlc / Vld Ha / Hb cas particulier autre (autre sol non humide)

LOT	ID_SONDAGE	ID_HABITAT	DATE	OPÉRATEURS
3	FAR_SP_0927	FAR_HABNZH_0212	20240408	Hugo BETETA ; Aline ROSENOW
METEO	COMMUNE	DEPARTEMENT	COORDONNEES GPS (EPSG : 4326)	
SOLEIL	FARGUES-SUR-OURBISE	47	44,2160339981189 ; 0,17111309712199	

UCS (RRP)	59
-----------	----

HORIZON	PROFONDEUR (cm)	TEXTURE	COULEUR	TRAITS	COMMENTAIRE
HZ1	0-20	S	Gris cendrex	Absence de trait	
HZ2	20-120	S	Beige	Absence de trait	
HZ3					
HZ4					
HZ5					
HZ6					

CAUSE DE L'ARRÊT	RÉSULTAT	CLASSE GEPPA	NAPPE (cm)	CAS PARTICULIER
Profondeur suffisante atteinte	Non humide	autre	-	-

PHOTOS	
CONTEXTE	APRÈS SONDAGE
	
PROFIL DU SONDAGE	
	
TEXTURES : A : Argileuse / L : Limoneuse / S : Sableux AL : Argilo-limoneuse / AS : Argilo-sableux LA : Limono-argileuse / LS : Limono-sableux SA : Sablo-argileux / SL : Sablo-limoneux SAL : Sablo-argilo-limoneux / ALS : Argilo-limono-sableux LSA : Limono-sablo-argileux / LAS : Limono-argilo-sableux	Classes GEPPA : IVd Va / Vb / Vc / Vd Vlc / Vld Ha / Hb cas particulier autre (autre sol non humide)

LOT	ID_SONDAGE	ID_HABITAT	DATE	OPÉRATEURS
3	FAR_SP_0928	FAR_HABNZH_0212	20240408	Hugo BETETA ; Aline ROSENOW
METEO	COMMUNE	DEPARTEMENT	COORDONNEES GPS (EPSG : 4326)	
SOLEIL	FARGUES-SUR-OURBISE	47	44,2172974564537 ; 0,17017005210338	

UCS (RRP)	59
-----------	----

HORIZON	PROFONDEUR (cm)	TEXTURE	COULEUR	TRAITS	COMMENTAIRE
HZ1	0-20	S	Gris cendreur	Absence de trait	
HZ2	20-80	S	Brun	Absence de trait	
HZ3	80-90	S	Beige	Absence de trait	
HZ4					
HZ5					
HZ6					

CAUSE DE L'ARRÊT	RÉSULTAT	CLASSE GEPPA	NAPPE (cm)	CAS PARTICULIER
Profondeur suffisante atteinte	Non humide	autre	-	-

PHOTOS	
CONTEXTE	APRÈS SONDAGE
PROFIL DU SONDAGE	
TEXTURES : A : Argileuse / L : Limoneuse / S : Sableux AL : Argilo-limoneuse / AS : Argilo-sableux LA : Limono-argileuse / LS : Limono-sableux SA : Sablo-argileux / SL : Sablo-limoneux SAL : Sablo-argilo-limoneux / ALS : Argilo-limono-sableux LSA : Limono-sablo-argileux / LAS : Limono-argilo-sableux	Classes GEPPA : IVd Va / Vb / Vc / Vd Vlc / Vld Ha / Hb cas particulier autre (autre sol non humide)

LOT	ID_SONDAGE	ID_HABITAT	DATE	OPÉRATEURS
3	FAR_SP_0929	FAR_HABNZH_0212	20240408	Hugo BETETA ; Aline ROSENOW
METEO	COMMUNE	DEPARTEMENT	COORDONNEES GPS (EPSG : 4326)	
SOLEIL	FARGUES-SUR-OURBISE	47	44,2175156165835 ; 0,170786582620397	

UCS (RRP)	59
-----------	----

HORIZON	PROFONDEUR (cm)	TEXTURE	COULEUR	TRAITS	COMMENTAIRE
HZ1	0-20	S	Gris cendreur	Absence de trait	
HZ2	20-50	S	Brun	Absence de trait	Bp meuble
HZ3	50-60	S	Beige	Absence de trait	
HZ4					
HZ5					
HZ6					

CAUSE DE L'ARRÊT	RÉSULTAT	CLASSE GEPPA	NAPPE (cm)	CAS PARTICULIER
Profondeur suffisante atteinte	Non humide	autre	-	-









PHOTOS	
CONTEXTE	APRÈS SONDAGE
PROFIL DU SONDAGE	
TEXTURES : A : Argileuse / L : Limoneuse / S : Sableux AL : Argilo-limoneuse / AS : Argilo-sableux LA : Limono-argileuse / LS : Limono-sableux SA : Sablo-argileux / SL : Sablo-limoneux SAL : Sablo-argilo-limoneux / ALS : Argilo-limono-sableux LSA : Limono-sablo-argileux / LAS : Limono-argilo-sableux	Classes GEPPA : IVd Va / Vb / Vc / Vd Vlc / Vld Ha / Hb cas particulier autre (autre sol non humide)

LOT	ID_SONDAGE	ID_HABITAT	DATE	OPÉRATEURS
3	FAR_SP_0930	FAR_HABNZH_0212	20240408	Hugo BETETA ; Aline ROSENOW
METEO	COMMUNE	DEPARTEMENT	COORDONNEES GPS (EPSG : 4326)	
SOLEIL	FARGUES-SUR-OURBISE	47	44,2172072211306 ; 0,170657989524232	

UCS (RRP)	59
-----------	----

HORIZON	PROFONDEUR (cm)	TEXTURE	COULEUR	TRAITS	COMMENTAIRE
HZ1	0-20	S	Gris cendreur	Absence de trait	
HZ2	20-80	S	Ocre	Absence de trait	
HZ3	80-100	S	Beige	Absence de trait	
HZ4					
HZ5					
HZ6					

CAUSE DE L'ARRÊT	RÉSULTAT	CLASSE GEPPA	NAPPE (cm)	CAS PARTICULIER
Profondeur suffisante atteinte	Non humide	autre	-	-









PHOTOS			
CONTEXTE		APRÈS SONDAGE	
			
PROFIL DU SONDAGE			
			
TEXTURES : A : Argileuse / L : Limoneuse / S : Sableux AL : Argilo-limoneuse / AS : Argilo-sableux LA : Limono-argileuse / LS : Limono-sableux SA : Sablo-argileux / SL : Sablo-limoneux SAL : Sablo-argilo-limoneux / ALS : Argilo-limono-sableux LSA : Limono-sablo-argileux / LAS : Limono-argilo-sableux		Classes GEPPA : IVd Va / Vb / Vc / Vd Vlc / Vld Ha / Hb cas particulier autre (autre sol non humide)	

LOT	ID_SONDAGE	ID_HABITAT	DATE	OPÉRATEURS
3	FAR_SP_0931	FAR_HABNZH_0212	20240408	Hugo BETETA ; Aline ROSENOW
METEO	COMMUNE	DEPARTEMENT	COORDONNEES GPS (EPSG : 4326)	
SOLEIL	FARGUES-SUR-OURBISE	47	44,2175365850115 ; 0,169193961132274	

UCS (RRP)	59
-----------	----

HORIZON	PROFONDEUR (cm)	TEXTURE	COULEUR	TRAITS	COMMENTAIRE
HZ1	0-30	S	Noir	Absence de trait	
HZ2	30-40	LA	Blanc	Absence de trait	calcaire
HZ3					
HZ4					
HZ5					
HZ6					

CAUSE DE L'ARRÊT	RÉSULTAT	CLASSE GEPPA	NAPPE (cm)	CAS PARTICULIER
Horizon C atteint	Non humide	autre	-	-





PHOTOS			
CONTEXTE		APRÈS SONDAGE	
			
PROFIL DU SONDAGE			
			
TEXTURES : A : Argileuse / L : Limoneuse / S : Sableux AL : Argilo-limoneuse / AS : Argilo-sableux LA : Limono-argileuse / LS : Limono-sableux SA : Sablo-argileux / SL : Sablo-limoneux SAL : Sablo-argilo-limoneux / ALS : Argilo-limono-sableux LSA : Limono-sablo-argileux / LAS : Limono-argilo-sableux		Classes GEPPA : IVd Va / Vb / Vc / Vd Vlc / Vld Ha / Hb cas particulier autre (autre sol non humide)	

LOT	ID_SONDAGE	ID_HABITAT	DATE	OPÉRATEURS
3	FAR_SP_0932	FAR_HABNZH_0212	20240408	Hugo BETETA ; Aline ROSENOW
METEO	COMMUNE	DEPARTEMENT	COORDONNEES GPS (EPSG : 4326)	
SOLEIL	FARGUES-SUR-OURBISE	47	44,2180545284419 ; 0,16944699645854	

UCS (RRP)	59
-----------	----

HORIZON	PROFONDEUR (cm)	TEXTURE	COULEUR	TRAITS	COMMENTAIRE
HZ1	0-50	S	Gris-noir	Absence de trait	
HZ2	50-90	AS	Beige	Absence de trait	
HZ3					
HZ4					
HZ5					
HZ6					

CAUSE DE L'ARRÊT	RÉSULTAT	CLASSE GEPPA	NAPPE (cm)	CAS PARTICULIER
Trop compact	Non humide	autre	-	-





PHOTOS	
CONTEXTE	APRÈS SONDAGE
	
PROFIL DU SONDAGE	
	
TEXTURES : A : Argileuse / L : Limoneuse / S : Sableux AL : Argilo-limoneuse / AS : Argilo-sableux LA : Limono-argileuse / LS : Limono-sableux SA : Sablo-argileux / SL : Sablo-limoneux SAL : Sablo-argilo-limoneux / ALS : Argilo-limono-sableux LSA : Limono-sablo-argileux / LAS : Limono-argilo-sableux	Classes GEPPA : IVd Va / Vb / Vc / Vd Vlc / Vld Ha / Hb cas particulier autre (autre sol non humide)

LOT	ID_SONDAGE	ID_HABITAT	DATE	OPÉRATEURS
3	FAR_SP_0933	FAR_HABNZH_0212	20240408	Hugo BETETA ; Aline ROSENOW
METEO	COMMUNE	DEPARTEMENT	COORDONNEES GPS (EPSG : 4326)	
SOLEIL	FARGUES-SUR-OURBISE	47	44,2187443427214 ; 0,169389804142297	

UCS (RRP)	59
-----------	----

HORIZON	PROFONDEUR (cm)	TEXTURE	COULEUR	TRAITS	COMMENTAIRE
HZ1	0-20	S	Gris cendreux	Absence de trait	
HZ2	20-100	S	Brun	Absence de trait	
HZ3	100-110	S	Beige	Absence de trait	
HZ4					
HZ5					
HZ6					

CAUSE DE L'ARRÊT	RÉSULTAT	CLASSE GEPPA	NAPPE (cm)	CAS PARTICULIER
Profondeur suffisante atteinte	Non humide	autre	-	-

PHOTOS	
CONTEXTE	APRÈS SONDAGE
	
PROFIL DU SONDAGE	
	
TEXTURES : A : Argileuse / L : Limoneuse / S : Sableux AL : Argilo-limoneuse / AS : Argilo-sableux LA : Limono-argileuse / LS : Limono-sableux SA : Sablo-argileux / SL : Sablo-limoneux SAL : Sablo-argilo-limoneux / ALS : Argilo-limono-sableux LSA : Limono-sablo-argileux / LAS : Limono-argilo-sableux	Classes GEPPA : IVd Va / Vb / Vc / Vd Vlc / Vld Ha / Hb cas particulier autre (autre sol non humide)

LOT	ID_SONDAGE	ID_HABITAT	DATE	OPÉRATEURS
3	FAR_SP_0934	FAR_HABNZH_0212	20240408	Hugo BETETA ; Aline ROSENOW
METEO	COMMUNE	DEPARTEMENT	COORDONNEES GPS (EPSG : 4326)	
SOLEIL	FARGUES-SUR-OURBISE	47	44,218770058641 ; 0,170676784686554	

UCS (RRP)	59
-----------	----

HORIZON	PROFONDEUR (cm)	TEXTURE	COULEUR	TRAITS	COMMENTAIRE
HZ1	0-20	S	Gris cendreux	Absence de trait	
HZ2	20-60	S	Brun	Absence de trait	
HZ3	60-90	S	Beige	Absence de trait	
HZ4					
HZ5					
HZ6					

CAUSE DE L'ARRÊT	RÉSULTAT	CLASSE GEPPA	NAPPE (cm)	CAS PARTICULIER
Profondeur suffisante atteinte	Non humide	autre	-	-

PHOTOS	
CONTEXTE	APRÈS SONDAGE
PROFIL DU SONDAGE	
TEXTURES : A : Argileuse / L : Limoneuse / S : Sableux AL : Argilo-limoneuse / AS : Argilo-sableux LA : Limono-argileuse / LS : Limono-sableux SA : Sablo-argileux / SL : Sablo-limoneux SAL : Sablo-argilo-limoneux / ALS : Argilo-limono-sableux LSA : Limono-sablo-argileux / LAS : Limono-argilo-sableux	Classes GEPPA : IVd Va / Vb / Vc / Vd Vlc / Vld Ha / Hb cas particulier autre (autre sol non humide)

LOT	ID_SONDAGE	ID_HABITAT	DATE	OPÉRATEURS
3	FAR_SP_0935	FAR_HABNZH_0212	20240408	Hugo BETETA ; Aline ROSENOW
METEO	COMMUNE	DEPARTEMENT	COORDONNEES GPS (EPSG : 4326)	
SOLEIL	FARGUES-SUR-OURBISE	47	44,2184178901081 ; 0,170462785208347	

UCS (RRP)	59
-----------	----

HORIZON	PROFONDEUR (cm)	TEXTURE	COULEUR	TRAITS	COMMENTAIRE
HZ1	0-20	S	Gris cendreux	Absence de trait	
HZ2	20-100	S	Brun	Absence de trait	
HZ3	100-120	S	Beige	Absence de trait	
HZ4					
HZ5					
HZ6					

CAUSE DE L'ARRÊT	RÉSULTAT	CLASSE GEPPA	NAPPE (cm)	CAS PARTICULIER
Profondeur suffisante atteinte	Non humide	autre	-	-

PHOTOS	
CONTEXTE	APRÈS SONDAGE
PROFIL DU SONDAGE	
TEXTURES : A : Argileuse / L : Limoneuse / S : Sableux AL : Argilo-limoneuse / AS : Argilo-sableux LA : Limono-argileuse / LS : Limono-sableux SA : Sablo-argileux / SL : Sablo-limoneux SAL : Sablo-argilo-limoneux / ALS : Argilo-limono-sableux LSA : Limono-sablo-argileux / LAS : Limono-argilo-sableux	Classes GEPPA : IVd Va / Vb / Vc / Vd Vlc / Vld Ha / Hb cas particulier autre (autre sol non humide)

LOT	ID_SONDAGE	ID_HABITAT	DATE	OPÉRATEURS
3	FAR_SP_0936	FAR_HABNZH_0212	20240408	Hugo BETETA ; Aline ROSENOW
METEO	COMMUNE	DEPARTEMENT	COORDONNEES GPS (EPSG : 4326)	
SOLEIL	FARGUES-SUR-OURBISE	47	44,2163168665879 ; 0,171714036838887	

UCS (RRP)	59
-----------	----

HORIZON	PROFONDEUR (cm)	TEXTURE	COULEUR	TRAITS	COMMENTAIRE
HZ1	0-20	S	Gris cendreaux	Absence de trait	
HZ2	20-90	S	Beige	Absence de trait	
HZ3					
HZ4					
HZ5					
HZ6					

CAUSE DE L'ARRÊT	RÉSULTAT	CLASSE GEPPA	NAPPE (cm)	CAS PARTICULIER
Profondeur suffisante atteinte	Non humide	autre	-	-

PHOTOS	
CONTEXTE	APRÈS SONDAGE
PROFIL DU SONDAGE	
TEXTURES : A : Argileuse / L : Limoneuse / S : Sableux AL : Argilo-limoneuse / AS : Argilo-sableux LA : Limono-argileuse / LS : Limono-sableux SA : Sablo-argileux / SL : Sablo-limoneux SAL : Sablo-argilo-limoneux / ALS : Argilo-limono-sableux LSA : Limono-sablo-argileux / LAS : Limono-argilo-sableux	Classes GEPPA : IVd Va / Vb / Vc / Vd Vlc / Vld Ha / Hb cas particulier autre (autre sol non humide)

LOT	ID_SONDAGE	ID_HABITAT	DATE	OPÉRATEURS
3	FAR_SP_0937	FAR_HABNZH_0582	20240408	Hugo BETETA ; Aline ROSENOW
METEO	COMMUNE	DEPARTEMENT	COORDONNEES GPS (EPSG : 4326)	
SOLEIL	FARGUES-SUR-OURBISE	47	44,2158883446577 ; 0,172511192040785	

UCS (RRP)	59
-----------	----

HORIZON	PROFONDEUR (cm)	TEXTURE	COULEUR	TRAITS	COMMENTAIRE
HZ1	0-30	S	Gris cendreaux	Absence de trait	
HZ2	30-70	S	Brun	Absence de trait	
HZ3	70-80	S	Brun-noir	Absence de trait	
HZ4					
HZ5					
HZ6					

CAUSE DE L'ARRÊT	RÉSULTAT	CLASSE GEPPA	NAPPE (cm)	CAS PARTICULIER
Profondeur suffisante atteinte	Non humide	autre	-	-

PHOTOS	
CONTEXTE	APRÈS SONDAGE
PROFIL DU SONDAGE	
TEXTURES : A : Argileuse / L : Limoneuse / S : Sableux AL : Argilo-limoneuse / AS : Argilo-sableux LA : Limono-argileuse / LS : Limono-sableux SA : Sablo-argileux / SL : Sablo-limoneux SAL : Sablo-argilo-limoneux / ALS : Argilo-limono-sableux LSA : Limono-sablo-argileux / LAS : Limono-argilo-sableux	Classes GEPPA : IVd Va / Vb / Vc / Vd Vlc / Vld Ha / Hb cas particulier autre (autre sol non humide)

LOT	ID_SONDAGE	ID_HABITAT	DATE	OPÉRATEURS
3	FAR_SP_0938	FAR_HABNZH_0219	20240408	Hugo BETETA ; Aline ROSENOW
METEO	COMMUNE	DEPARTEMENT	COORDONNEES GPS (EPSG : 4326)	
SOLEIL	FARGUES-SUR-OURBISE	47	44,2170258986476 ; 0,171756819124607	

UCS (RRP)	59
-----------	----

HORIZON	PROFONDEUR (cm)	TEXTURE	COULEUR	TRAITS	COMMENTAIRE
HZ1	0-30	S	Gris cendreux	Absence de trait	
HZ2	30-80	S	Brun	Absence de trait	bp meuble
HZ3	80-120	S	Noir	Absence de trait	bp induré
HZ4					
HZ5					
HZ6					

CAUSE DE L'ARRÊT	RÉSULTAT	CLASSE GEPPA	NAPPE (cm)	CAS PARTICULIER
Profondeur suffisante atteinte	Non humide	autre	-	-

PHOTOS	
CONTEXTE	APRÈS SONDAGE
PROFIL DU SONDAGE	
TEXTURES : A : Argileuse / L : Limoneuse / S : Sableux AL : Argilo-limoneuse / AS : Argilo-sableux LA : Limono-argileuse / LS : Limono-sableux SA : Sablo-argileux / SL : Sablo-limoneux SAL : Sablo-argilo-limoneux / ALS : Argilo-limono-sableux LSA : Limono-sablo-argileux / LAS : Limono-argilo-sableux	Classes GEPPA : IVd Va / Vb / Vc / Vd Vlc / Vld Ha / Hb cas particulier autre (autre sol non humide)

LOT	ID_SONDAGE	ID_HABITAT	DATE	OPÉRATEURS
3	FAR_SP_0939	FAR_HABNZH_0219	20240408	Hugo BETETA ; Aline ROSENOW
METEO	COMMUNE	DEPARTEMENT	COORDONNEES GPS (EPSG : 4326)	
SOLEIL	FARGUES-SUR-OURBISE	47	44,2177670019675 ; 0,17173128615023	

UCS (RRP)	59
-----------	----

HORIZON	PROFONDEUR (cm)	TEXTURE	COULEUR	TRAITS	COMMENTAIRE
HZ1	0-20	S	Gris cendreux	Absence de trait	
HZ2	20-70	S	Brun	Absence de trait	bp meuble
HZ3	70-100	S	Brun-noir	Absence de trait	bp induré
HZ4					
HZ5					
HZ6					

CAUSE DE L'ARRÊT	RÉSULTAT	CLASSE GEPPA	NAPPE (cm)	CAS PARTICULIER
Profondeur suffisante atteinte	Non humide	autre	-	-

PHOTOS	
CONTEXTE	APRÈS SONDAGE
PROFIL DU SONDAGE	
TEXTURES : A : Argileuse / L : Limoneuse / S : Sableux AL : Argilo-limoneuse / AS : Argilo-sableux LA : Limono-argileuse / LS : Limono-sableux SA : Sablo-argileux / SL : Sablo-limoneux SAL : Sablo-argilo-limoneux / ALS : Argilo-limono-sableux LSA : Limono-sablo-argileux / LAS : Limono-argilo-sableux	Classes GEPPA : IVd Va / Vb / Vc / Vd Vlc / Vld Ha / Hb cas particulier autre (autre sol non humide)

LOT	ID_SONDAGE	ID_HABITAT	DATE	OPÉRATEURS
3	FAR_SP_0940	FAR_HABNZH_0219	20240408	Hugo BETETA ; Aline ROSENOW
METEO	COMMUNE	DEPARTEMENT	COORDONNEES GPS (EPSG : 4326)	
SOLEIL	FARGUES-SUR-OURBISE	47	44,2184676136897 ; 0,171894503044429	

UCS (RRP)	59
-----------	----

HORIZON	PROFONDEUR (cm)	TEXTURE	COULEUR	TRAITS	COMMENTAIRE
HZ1	0-20	S	Gris cendreur	Absence de trait	
HZ2	20-70	S	Brun-noir	Absence de trait	bp meuble
HZ3	70-75	S	Beige	Absence de trait	bp induré
HZ4					
HZ5					
HZ6					

CAUSE DE L'ARRÊT	RÉSULTAT	CLASSE GEPPA	NAPPE (cm)	CAS PARTICULIER
Horizon BP induré atteint	Non humide	autre	-	-

PODZOSOL DURIQUE

PHOTOS

CONTEXTE	APRÈS SONDAGE
PROFIL DU SONDAGE	
<p>TEXTURES :</p> <ul style="list-style-type: none"> A : Argileuse / L : Limoneuse / S : Sableux AL : Argilo-limoneuse / AS : Argilo-sableux LA : Limono-argileuse / LS : Limono-sableux SA : Sablo-argileux / SL : Sablo-limoneux SAL : Sablo-argilo-limoneux / ALS : Argilo-limono-sableux LSA : Limono-sablo-argileux / LAS : Limono-argilo-sableux 	<p>Classes GEPPA : IVd</p> <p>Va / Vb / Vc / Vd</p> <p>Vic / Vid</p> <p>Ha / Hb</p> <p>cas particulier</p> <p>autre (autre sol non humide)</p>

LOT	ID_SONDAGE	ID_HABITAT	DATE	OPÉRATEURS
3	FAR_SP_0941	FAR_HABNZH_0640	20240408	Hugo BETETA ; Aline ROSENOW
METEO	COMMUNE	DEPARTEMENT	COORDONNEES GPS (EPSG : 4326)	
SOLEIL	FARGUES-SUR-OURBISE	47	44,218591226129 ; 0,172580600016054	

UCS (RRP)	59
-----------	----

HORIZON	PROFONDEUR (cm)	TEXTURE	COULEUR	TRAITS	COMMENTAIRE
HZ1	0-30	S	Gris cendreur	Absence de trait	
HZ2	30-90	S	Brun-noir	Absence de trait	bp meuble
HZ3	90-95	S	Brun-noir	Absence de trait	bp induré
HZ4					
HZ5					
HZ6					

CAUSE DE L'ARRÊT	RÉSULTAT	CLASSE GEPPA	NAPPE (cm)	CAS PARTICULIER
Profondeur suffisante atteinte	Non humide	autre	-	-

PHOTOS

CONTEXTE	APRÈS SONDAGE
PROFIL DU SONDAGE	
<p>TEXTURES :</p> <ul style="list-style-type: none"> A : Argileuse / L : Limoneuse / S : Sableux AL : Argilo-limoneuse / AS : Argilo-sableux LA : Limono-argileuse / LS : Limono-sableux SA : Sablo-argileux / SL : Sablo-limoneux SAL : Sablo-argilo-limoneux / ALS : Argilo-limono-sableux LSA : Limono-sablo-argileux / LAS : Limono-argilo-sableux 	<p>Classes GEPPA : IVd</p> <p>Va / Vb / Vc / Vd</p> <p>Vic / Vid</p> <p>Ha / Hb</p> <p>cas particulier</p> <p>autre (autre sol non humide)</p>



LOT	ID_SONDAGE	ID_HABITAT	DATE	OPÉRATEURS
3	FAR_SP_0942	FAR_HABNZH_0640	20240408	Hugo BETETA ; Aline ROSENOW
METEO	COMMUNE	DEPARTEMENT	COORDONNEES GPS (EPSG : 4326)	
SOLEIL	FARGUES-SUR-OURBISE	47	44,2178402332587 ; 0,172870777169539	

UCS (RRP)	59
-----------	----

HORIZON	PROFONDEUR (cm)	TEXTURE	COULEUR	TRAITS	COMMENTAIRE
HZ1	0-10	S	Gris cendreux	Absence de trait	
HZ2	10-40	S	Brun-noir	Absence de trait	BP meuble
HZ3	40-50	S	Beige	Absence de trait	
HZ4					
HZ5					
HZ6					

CAUSE DE L'ARRÊT	RÉSULTAT	CLASSE GEPPA	NAPPE (cm)	CAS PARTICULIER
Profondeur suffisante atteinte	Non humide	autre	-	-

PODZOSOL OCRIQUE

PHOTOS	
CONTEXTE	APRÈS SONDAGE
	
PROFIL DU SONDAGE	
	
TEXTURES : A : Argileuse / L : Limoneuse / S : Sableux AL : Argilo-limoneuse / AS : Argilo-sableux LA : Limono-argileuse / LS : Limono-sableux SA : Sablo-argileux / SL : Sablo-limoneux SAL : Sablo-argilo-limoneux / ALS : Argilo-limono-sableux LSA : Limono-sablo-argileux / LAS : Limono-argilo-sableux	Classes GEPPA : IVd Va / Vb / Vc / Vd Vlc / Vld Ha / Hb cas particulier autre (autre sol non humide)


LOT	ID_SONDAGE	ID_HABITAT	DATE	OPÉRATEURS
3	FAR_SP_0943	FAR_HABNZH_0640	20240408	Hugo BETETA ; Aline ROSENOW
METEO	COMMUNE	DEPARTEMENT	COORDONNEES GPS (EPSG : 4326)	
SOLEIL	FARGUES-SUR-OURBISE	47	44,2170519788272 ; 0,172787680933003	

UCS (RRP)	59
-----------	----

HORIZON	PROFONDEUR (cm)	TEXTURE	COULEUR	TRAITS	COMMENTAIRE
HZ1	0-15	S	Gris cendreux	Absence de trait	
HZ2	15-30	S	Brun	Absence de trait	BP meuble
HZ3	30-40	S	Beige	Absence de trait	
HZ4					
HZ5					
HZ6					

CAUSE DE L'ARRÊT	RÉSULTAT	CLASSE GEPPA	NAPPE (cm)	CAS PARTICULIER
Profondeur suffisante atteinte	Non humide	autre	-	-

PODZOSOL OCRIQUE

PHOTOS	
CONTEXTE	APRÈS SONDAGE
	
PROFIL DU SONDAGE	
	
TEXTURES : A : Argileuse / L : Limoneuse / S : Sableux AL : Argilo-limoneuse / AS : Argilo-sableux LA : Limono-argileuse / LS : Limono-sableux SA : Sablo-argileux / SL : Sablo-limoneux SAL : Sablo-argilo-limoneux / ALS : Argilo-limono-sableux LSA : Limono-sablo-argileux / LAS : Limono-argilo-sableux	Classes GEPPA : IVd Va / Vb / Vc / Vd Vlc / Vld Ha / Hb cas particulier autre (autre sol non humide)

LOT	ID_SONDAGE	ID_HABITAT	DATE	OPÉRATEURS
3	FAR_SP_0944	FAR_HABNZH_0640	20240408	Hugo BETETA ; Aline ROSENOW
METEO	COMMUNE	DEPARTEMENT	COORDONNEES GPS (EPSG : 4326)	
SOLEIL	FARGUES-SUR-OURBISE	47	44,2163983302206 ; 0,172671930314832	

UCS (RRP)	59
-----------	----

HORIZON	PROFONDEUR (cm)	TEXTURE	COULEUR	TRAITS	COMMENTAIRE
HZ1	0-30	S	Gris cendreaux	Absence de trait	
HZ2	30-50	S	Brun	Absence de trait	
HZ3	50-100	S	Noir	Absence de trait	
HZ4	100-120	S	Beige	Absence de trait	
HZ5					
HZ6					

CAUSE DE L'ARRÊT	RÉSULTAT	CLASSE GEPPA	NAPPE (cm)	CAS PARTICULIER
Profondeur suffisante atteinte	Non humide	autre	-	-

PHOTOS	
CONTEXTE	APRÈS SONDAGE
PROFIL DU SONDAGE	
<p>TEXTURES :</p> <p>A : Argileuse / L : Limoneuse / S : Sableux AL : Argilo-limoneuse / AS : Argilo-sableux LA : Limono-argileuse / LS : Limono-sableux SA : Sablo-argileux / SL : Sablo-limoneux SAL : Sablo-argilo-limoneux / ALS : Argilo-limono-sableux LSA : Limono-sablo-argileux / LAS : Limono-argilo-sableux</p>	<p>Classes GEPPA : IVd Va / Vb / Vc / Vd Vlc / Vld Ha / Hb</p> <p>cas particulier autre (autre sol non humide)</p>

LOT	ID_SONDAGE	ID_HABITAT	DATE	OPÉRATEURS
3	FAR_SP_0945	FAR_HABNZH_0640	20240408	Hugo BETETA ; Aline ROSENOW
METEO	COMMUNE	DEPARTEMENT	COORDONNEES GPS (EPSG : 4326)	
SOLEIL	FARGUES-SUR-OURBISE	47	44,2179822194925 ; 0,174300282818516	

UCS (RRP)	59
-----------	----

HORIZON	PROFONDEUR (cm)	TEXTURE	COULEUR	TRAITS	COMMENTAIRE
HZ1	0-20	S	Gris cendreaux	Absence de trait	
HZ2	20-110	S	Brun-noir	Absence de trait	
HZ3	110-120	S	Beige	Absence de trait	
HZ4					
HZ5					
HZ6					

CAUSE DE L'ARRÊT	RÉSULTAT	CLASSE GEPPA	NAPPE (cm)	CAS PARTICULIER
Profondeur suffisante atteinte	Non humide	autre	-	-

PHOTOS	
CONTEXTE	APRÈS SONDAGE
PROFIL DU SONDAGE	
<p>TEXTURES :</p> <p>A : Argileuse / L : Limoneuse / S : Sableux AL : Argilo-limoneuse / AS : Argilo-sableux LA : Limono-argileuse / LS : Limono-sableux SA : Sablo-argileux / SL : Sablo-limoneux SAL : Sablo-argilo-limoneux / ALS : Argilo-limono-sableux LSA : Limono-sablo-argileux / LAS : Limono-argilo-sableux</p>	<p>Classes GEPPA : IVd Va / Vb / Vc / Vd Vlc / Vld Ha / Hb</p> <p>cas particulier autre (autre sol non humide)</p>

LOT	ID_SONDAGE	ID_HABITAT	DATE	OPÉRATEURS
3	FAR_SP_0946	FAR_HABNZH_0640	20240408	Hugo BETETA ; Aline ROSENOW
METEO	COMMUNE	DEPARTEMENT	COORDONNEES GPS (EPSG : 4326)	
SOLEIL	FARGUES-SUR-OURBISE	47	44,218591226129 ; 0,172580600016054	



UCS (RRP)	59
-----------	----

HORIZON	PROFONDEUR (cm)	TEXTURE	COULEUR	TRAITS	COMMENTAIRE
HZ1	0-10	S	Gris cendrex	Absence de trait	
HZ2	10-50	S	Beige	Traits rédoxiques	
HZ3	50-100	A	Ocre	Traits rédoxiques	
HZ4					
HZ5					
HZ6					

CAUSE DE L'ARRÊT	RÉSULTAT	CLASSE GEPPA	NAPPE (cm)	CAS PARTICULIER
Profondeur suffisante atteinte	Humide	Vb	-	-

REDOXISOL

PHOTOS



TEXTURES : A : Argileuse / L : Limoneuse / S : Sableux AL : Argilo-limoneuse / AS : Argilo-sableux LA : Limono-argileuse / LS : Limono-sableux SA : Sablo-argileux / SL : Sablo-limoneux SAL : Sablo-argilo-limoneux / ALS : Argilo-limono-sableux LSA : Limono-sablo-argileux / LAS : Limono-argilo-sableux	Classes GEPPA : IvD	
	Va / Vb / Vc / Vd Vlc / Vld Ha / Hb	cas particulier autre (autre sol non humide)



LOT	ID_SONDAGE	ID_HABITAT	DATE	OPÉRATEURS
3	FAR_SP_0947	FAR_HABNZH_0640	20240409	Paul BAJOLLE ; Benoît GARAT
METEO	COMMUNE	DEPARTEMENT	COORDONNEES GPS (EPSG : 4326)	
NUAGES	FARGUES-SUR-OURBISE	47	44,2174803330705 ; 0,176555433298539	

UCS (RRP)	59
-----------	----

HORIZON	PROFONDEUR (cm)	TEXTURE	COULEUR	TRAITS	COMMENTAIRE
HZ1	0-10	S	Gris cendrex	Absence de trait	lessivé
HZ2	10-50	S	Beige	Absence de trait	légèrement podzolisé
HZ3	80-120	S	Beige	Absence de trait	roche mere
HZ4					
HZ5					
HZ6					

CAUSE DE L'ARRÊT	RÉSULTAT	CLASSE GEPPA	NAPPE (cm)	CAS PARTICULIER
Profondeur suffisante atteinte	Non humide	autre	-	-

PHOTOS



TEXTURES : A : Argileuse / L : Limoneuse / S : Sableux AL : Argilo-limoneuse / AS : Argilo-sableux LA : Limono-argileuse / LS : Limono-sableux SA : Sablo-argileux / SL : Sablo-limoneux SAL : Sablo-argilo-limoneux / ALS : Argilo-limono-sableux LSA : Limono-sablo-argileux / LAS : Limono-argilo-sableux	Classes GEPPA : IvD	
	Va / Vb / Vc / Vd Vlc / Vld Ha / Hb	cas particulier autre (autre sol non humide)

LOT	ID_SONDAGE	ID_HABITAT	DATE	OPÉRATEURS
3	FAR_SP_0948	FAR_HABNZH_0586	20240409	Paul BAJOLLE ; Benoît GARAT
METEO	COMMUNE	DEPARTEMENT	COORDONNEES GPS (EPSG : 4326)	
NUAGES	FARGUES-SUR-OURBISE	47	44,2171589590714 ; 0,178016838804006	

UCS (RRP)	59
-----------	----

HORIZON	PROFONDEUR (cm)	TEXTURE	COULEUR	TRAITS	COMMENTAIRE
HZ1	0-15	S	Gris clair	Absence de trait	
HZ2	15-60	S	Beige	Absence de trait	
HZ3	60-120	S	Beige	Absence de trait	
HZ4					
HZ5					
HZ6					

CAUSE DE L'ARRÊT	RÉSULTAT	CLASSE GEPPA	NAPPE (cm)	CAS PARTICULIER
Profondeur suffisante atteinte	Non humide	autre	-	-

PHOTOS	
CONTEXTE	APRÈS SONDAGE
PROFIL DU SONDAGE	
TEXTURES : A : Argileuse / L : Limoneuse / S : Sableux AL : Argilo-limoneuse / AS : Argilo-sableux LA : Limono-argileuse / LS : Limono-sableux SA : Sablo-argileux / SL : Sablo-limoneux SAL : Sablo-argilo-limoneux / ALS : Argilo-limono-sableux LSA : Limono-sablo-argileux / LAS : Limono-argilo-sableux	Classes GEPPA : IVd Va / Vb / Vc / Vd Vlc / Vld Ha / Hb cas particulier autre (autre sol non humide)

LOT	ID_SONDAGE	ID_HABITAT	DATE	OPÉRATEURS
3	FAR_SP_0949	FAR_HABNZH_0586	20240409	Paul BAJOLLE ; Benoît GARAT
METEO	COMMUNE	DEPARTEMENT	COORDONNEES GPS (EPSG : 4326)	
NUAGES	FARGUES-SUR-OURBISE	47	44,2161539361738 ; 0,177359674377222	

UCS (RRP)	59
-----------	----

HORIZON	PROFONDEUR (cm)	TEXTURE	COULEUR	TRAITS	COMMENTAIRE
HZ1	0-40	S	Gris cendreaux	Absence de trait	
HZ2	40-90	S	Brun-rouille	Absence de trait	
HZ3	90-120	S	Beige	Absence de trait	
HZ4					
HZ5					
HZ6					

CAUSE DE L'ARRÊT	RÉSULTAT	CLASSE GEPPA	NAPPE (cm)	CAS PARTICULIER
Profondeur suffisante atteinte	Non humide	autre	-	-

PHOTOS	
CONTEXTE	APRÈS SONDAGE
PROFIL DU SONDAGE	
TEXTURES : A : Argileuse / L : Limoneuse / S : Sableux AL : Argilo-limoneuse / AS : Argilo-sableux LA : Limono-argileuse / LS : Limono-sableux SA : Sablo-argileux / SL : Sablo-limoneux SAL : Sablo-argilo-limoneux / ALS : Argilo-limono-sableux LSA : Limono-sablo-argileux / LAS : Limono-argilo-sableux	Classes GEPPA : IVd Va / Vb / Vc / Vd Vlc / Vld Ha / Hb cas particulier autre (autre sol non humide)

LOT	ID_SONDAGE	ID_HABITAT	DATE	OPÉRATEURS
3	FAR_SP_0950	FAR_HABNZH_0586	20240409	Paul BAJOLLE ; Benoît GARAT
METEO	COMMUNE	DEPARTEMENT	COORDONNEES GPS (EPSG : 4326)	
NUAGES	FARGUES-SUR-OURBISE	47	44,216351373838 ; 0,175619903728017	

UCS (RRP)	59
-----------	----

HORIZON	PROFONDEUR (cm)	TEXTURE	COULEUR	TRAITS	COMMENTAIRE
HZ1	0-50	S	Gris-noir	Absence de trait	matiere organique
HZ2	50-90	S	Gris clair	Absence de trait	lessivé
HZ3	90-120	S	Brun-rouille	Absence de trait	podzolisation
HZ4					
HZ5					
HZ6					

CAUSE DE L'ARRÊT	RÉSULTAT	CLASSE GEPPA	NAPPE (cm)	CAS PARTICULIER
Profondeur suffisante atteinte	Non humide	autre	-	-

PHOTOS			
CONTEXTE		APRÈS SONDAGE	
PROFIL DU SONDAGE			
TEXTURES : A : Argileuse / L : Limoneuse / S : Sableux AL : Argilo-limoneuse / AS : Argilo-sableux LA : Limono-argileuse / LS : Limono-sableux SA : Sablo-argileux / SL : Sablo-limoneux SAL : Sablo-argilo-limoneux / ALS : Argilo-limono-sableux LSA : Limono-sablo-argileux / LAS : Limono-argilo-sableux		Classes GEPPA : IVd Va / Vb / Vc / Vd Vlc / Vld Ha / Hb cas particulier autre (autre sol non humide)	

LOT	ID_SONDAGE	ID_HABITAT	DATE	OPÉRATEURS
3	FAR_SP_0951	FAR_HABNZH_0586	20240408	Hugo BETETA ; Aline ROSENOW
METEO	COMMUNE	DEPARTEMENT	COORDONNEES GPS (EPSG : 4326)	
SOLEIL	FARGUES-SUR-OURBISE	47	44,2163189516486 ; 0,174354502919102	

UCS (RRP)	59
-----------	----

HORIZON	PROFONDEUR (cm)	TEXTURE	COULEUR	TRAITS	COMMENTAIRE
HZ1	0-50	S	Gris cendreux	Absence de trait	
HZ2	50-100	S	Brun	Absence de trait	
HZ3	100-120	S	Beige	Absence de trait	
HZ4					
HZ5					
HZ6					

CAUSE DE L'ARRÊT	RÉSULTAT	CLASSE GEPPA	NAPPE (cm)	CAS PARTICULIER
Profondeur suffisante atteinte	Non humide	autre	-	-





PHOTOS			
CONTEXTE		APRÈS SONDAGE	
PROFIL DU SONDAGE			
TEXTURES : A : Argileuse / L : Limoneuse / S : Sableux AL : Argilo-limoneuse / AS : Argilo-sableux LA : Limono-argileuse / LS : Limono-sableux SA : Sablo-argileux / SL : Sablo-limoneux SAL : Sablo-argilo-limoneux / ALS : Argilo-limono-sableux LSA : Limono-sablo-argileux / LAS : Limono-argilo-sableux		Classes GEPPA : IVd Va / Vb / Vc / Vd Vlc / Vld Ha / Hb cas particulier autre (autre sol non humide)	

LOT	ID_SONDAGE	ID_HABITAT	DATE	OPÉRATEURS
3	FAR_SP_0952	FAR_HABNZH_0586	20240408	Hugo BETETA ; Aline ROSENOW
METEO	COMMUNE	DEPARTEMENT	COORDONNEES GPS (EPSG : 4326)	
SOLEIL	FARGUES-SUR-OURBISE	47	44,2160289620146 ; 0,173161342506367	

UCS (RRP)	59
-----------	----

HORIZON	PROFONDEUR (cm)	TEXTURE	COULEUR	TRAITS	COMMENTAIRE
HZ1	0-30	S	Gris cendreur	Absence de trait	
HZ2	30-90	S	Brun	Absence de trait	
HZ3	90-110	S	Beige	Absence de trait	
HZ4					
HZ5					
HZ6					

CAUSE DE L'ARRÊT	RÉSULTAT	CLASSE GEPPA	NAPPE (cm)	CAS PARTICULIER
Profondeur suffisante atteinte	Non humide	autre	-	-





PHOTOS	
CONTEXTE	APRÈS SONDAGE
	
PROFIL DU SONDAGE	
	
TEXTURES : A : Argileuse / L : Limoneuse / S : Sableux AL : Argilo-limoneuse / AS : Argilo-sableux LA : Limono-argileuse / LS : Limono-sableux SA : Sablo-argileux / SL : Sablo-limoneux SAL : Sablo-argilo-limoneux / ALS : Argilo-limono-sableux LSA : Limono-sablo-argileux / LAS : Limono-argilo-sableux	Classes GEPPA : IVd Va / Vb / Vc / Vd Vlc / Vld Ha / Hb cas particulier autre (autre sol non humide)

LOT	ID_SONDAGE	ID_HABITAT	DATE	OPÉRATEURS
3	FAR_SP_0953	FAR_HABNZH_0586	20240408	Hugo BETETA ; Aline ROSENOW
METEO	COMMUNE	DEPARTEMENT	COORDONNEES GPS (EPSG : 4326)	
SOLEIL	FARGUES-SUR-OURBISE	47	44,2168481380874 ; 0,173969938661968	

UCS (RRP)	59
-----------	----

HORIZON	PROFONDEUR (cm)	TEXTURE	COULEUR	TRAITS	COMMENTAIRE
HZ1	0-30	S	Gris cendreur	Absence de trait	
HZ2	30-60	S	Brun	Absence de trait	
HZ3	60-65	S	Noir	Absence de trait	BP induré
HZ4					
HZ5					
HZ6					

CAUSE DE L'ARRÊT	RÉSULTAT	CLASSE GEPPA	NAPPE (cm)	CAS PARTICULIER
Horizon BP induré atteint	Non humide	autre	-	-

PHOTOS	
CONTEXTE	APRÈS SONDAGE
	
PROFIL DU SONDAGE	
	
TEXTURES : A : Argileuse / L : Limoneuse / S : Sableux AL : Argilo-limoneuse / AS : Argilo-sableux LA : Limono-argileuse / LS : Limono-sableux SA : Sablo-argileux / SL : Sablo-limoneux SAL : Sablo-argilo-limoneux / ALS : Argilo-limono-sableux LSA : Limono-sablo-argileux / LAS : Limono-argilo-sableux	Classes GEPPA : IVd Va / Vb / Vc / Vd Vlc / Vld Ha / Hb cas particulier autre (autre sol non humide)

LOT	ID_SONDAGE	ID_HABITAT	DATE	OPÉRATEURS
3	FAR_SP_0954	FAR_HABNZH_0640	20240408	Hugo BETETA ; Aline ROSENOW
METEO	COMMUNE	DEPARTEMENT	COORDONNEES GPS (EPSG : 4326)	
SOLEIL	FARGUES-SUR-OURBISE	47	44,2174115093041 ; 0,174244581033223	

UCS (RRP)	59
-----------	----

HORIZON	PROFONDEUR (cm)	TEXTURE	COULEUR	TRAITS	COMMENTAIRE
HZ1	0-20	S	Gris cendrex	Absence de trait	
HZ2	20-50	S	Brun	Absence de trait	
HZ3	50-55	S	Brun-noir	Absence de trait	Alios induré
HZ4					
HZ5					
HZ6					

CAUSE DE L'ARRÊT	RÉSULTAT	CLASSE GEPPA	NAPPE (cm)	CAS PARTICULIER
Horizon BP induré atteint	Non humide	autre	-	-

PODZOSOL DURIQUE

PHOTOS

CONTEXTE	APRÈS SONDAGE
PROFIL DU SONDAGE	
<p>TEXTURES : A : Argileuse / L : Limoneuse / S : Sableux AL : Argilo-limoneuse / AS : Argilo-sableux LA : Limono-argileuse / LS : Limono-sableux SA : Sablo-argileux / SL : Sablo-limoneux SAL : Sablo-argilo-limoneux / ALS : Argilo-limono-sableux LSA : Limono-sablo-argileux / LAS : Limono-argilo-sableux</p>	<p>Classes GEPPA : Ivd Va / Vb / Vc / Vd Vlc / Vld Ha / Hb cas particulier autre (autre sol non humide)</p>

LOT	ID_SONDAGE	ID_HABITAT	DATE	OPÉRATEURS
3	FAR_SP_0955	FAR_HABNZH_0640	20240409	Paul BAJOLLE ; Benoît GARAT
METEO	COMMUNE	DEPARTEMENT	COORDONNEES GPS (EPSG : 4326)	
NUAGES	FARGUES-SUR-OURBISE	47	44,2169483805371 ; 0,17602261325599	

UCS (RRP)	59
-----------	----

HORIZON	PROFONDEUR (cm)	TEXTURE	COULEUR	TRAITS	COMMENTAIRE
HZ1	0-10	S	Gris cendrex	Absence de trait	lessivé
HZ2	10-80	S	Beige	Absence de trait	légèrement podzolisé
HZ3	80-100	S	Beige	Absence de trait	roche mere
HZ4	100-120	SL	Beige	Absence de trait	
HZ5					
HZ6					

CAUSE DE L'ARRÊT	RÉSULTAT	CLASSE GEPPA	NAPPE (cm)	CAS PARTICULIER
Profondeur suffisante atteinte	Non humide	autre	-	-

PHOTOS

CONTEXTE	APRÈS SONDAGE
PROFIL DU SONDAGE	
<p>TEXTURES : A : Argileuse / L : Limoneuse / S : Sableux AL : Argilo-limoneuse / AS : Argilo-sableux LA : Limono-argileuse / LS : Limono-sableux SA : Sablo-argileux / SL : Sablo-limoneux SAL : Sablo-argilo-limoneux / ALS : Argilo-limono-sableux LSA : Limono-sablo-argileux / LAS : Limono-argilo-sableux</p>	<p>Classes GEPPA : Ivd Va / Vb / Vc / Vd Vlc / Vld Ha / Hb cas particulier autre (autre sol non humide)</p>

LOT	ID_SONDAGE	ID_HABITAT	DATE	OPÉRATEURS
3	FAR_SP_0956	FAR_HABNZH_0640	20240408	Hugo BETETA ; Aline ROSENOW
METEO	COMMUNE	DEPARTEMENT	COORDONNEES GPS (EPSG : 4326)	
SOLEIL	FARGUES-SUR-OURBISE	47	44,2178244341834 ; 0,17538860901884	

UCS (RRP)	59
-----------	----

HORIZON	PROFONDEUR (cm)	TEXTURE	COULEUR	TRAITS	COMMENTAIRE
HZ1	0-15	S	Gris cendreaux	Absence de trait	
HZ2	15-90	S	Ocre	Absence de trait	
HZ3	90-120	S	Beige	Absence de trait	
HZ4					
HZ5					
HZ6					

CAUSE DE L'ARRÊT	RÉSULTAT	CLASSE GEPPA	NAPPE (cm)	CAS PARTICULIER
Profondeur suffisante atteinte	Non humide	autre	-	-

PHOTOS	
CONTEXTE	APRÈS SONDAGE
PROFIL DU SONDAGE	
TEXTURES : A : Argileuse / L : Limoneuse / S : Sableux AL : Argilo-limoneuse / AS : Argilo-sableux LA : Limono-argileuse / LS : Limono-sableux SA : Sablo-argileux / SL : Sablo-limoneux SAL : Sablo-argilo-limoneux / ALS : Argilo-limono-sableux LSA : Limono-sablo-argileux / LAS : Limono-argilo-sableux	Classes GEPPA : IVd Va / Vb / Vc / Vd Vlc / Vld Ha / Hb cas particulier autre (autre sol non humide)

LOT	ID_SONDAGE	ID_HABITAT	DATE	OPÉRATEURS
3	FAR_SP_0957	FAR_HABNZH_0583	20240409	Paul BAJOLLE ; Benoît GARAT
METEO	COMMUNE	DEPARTEMENT	COORDONNEES GPS (EPSG : 4326)	
NUAGES	FARGUES-SUR-OURBISE	47	44,2188034172224 ; 0,175944437753472	

UCS (RRP)	59
-----------	----

HORIZON	PROFONDEUR (cm)	TEXTURE	COULEUR	TRAITS	COMMENTAIRE
HZ1	0-10	S	Gris cendreaux	Absence de trait	lessivé
HZ2	10-80	S	Gris cendreaux	Absence de trait	légèrement podzolisé
HZ3	80-120	S	Beige	Absence de trait	roche mère
HZ4					
HZ5					
HZ6					

CAUSE DE L'ARRÊT	RÉSULTAT	CLASSE GEPPA	NAPPE (cm)	CAS PARTICULIER
Profondeur suffisante atteinte	Non humide	autre	-	-

PHOTOS	
CONTEXTE	APRÈS SONDAGE
PROFIL DU SONDAGE	
TEXTURES : A : Argileuse / L : Limoneuse / S : Sableux AL : Argilo-limoneuse / AS : Argilo-sableux LA : Limono-argileuse / LS : Limono-sableux SA : Sablo-argileux / SL : Sablo-limoneux SAL : Sablo-argilo-limoneux / ALS : Argilo-limono-sableux LSA : Limono-sablo-argileux / LAS : Limono-argilo-sableux	Classes GEPPA : IVd Va / Vb / Vc / Vd Vlc / Vld Ha / Hb cas particulier autre (autre sol non humide)

LOT	ID_SONDAGE	ID_HABITAT	DATE	OPÉRATEURS
3	FAR_SP_0958	FAR_HABNZH_0584	20240409	Paul BAJOLLE ; Benoît GARAT
METEO	COMMUNE	DEPARTEMENT	COORDONNEES GPS (EPSG : 4326)	
NUAGES	FARGUES-SUR-OURBISE	47	44,2184295308239 ; 0,176923794969215	

UCS (RRP)	59
-----------	----

HORIZON	PROFONDEUR (cm)	TEXTURE	COULEUR	TRAITS	COMMENTAIRE
HZ1	0-10	S	Gris-noir	Absence de trait	lessivé
HZ2	10-15	S	Gris cendreaux	Absence de trait	lessivé
HZ3	15-120	S	Beige	Absence de trait	légèrement podzolisé
HZ4					
HZ5					
HZ6					

CAUSE DE L'ARRÊT	RÉSULTAT	CLASSE GEPPA	NAPPE (cm)	CAS PARTICULIER
Profondeur suffisante atteinte	Non humide	autre	-	-




<p>TEXTURES : A : Argileuse / L : Limoneuse / S : Sableux AL : Argilo-limoneuse / AS : Argilo-sableux LA : Limono-argileuse / LS : Limono-sableux SA : Sablo-argileux / SL : Sablo-limoneux SAL : Sablo-argilo-limoneux / ALS : Argilo-limono-sableux LSA : Limono-sablo-argileux / LAS : Limono-argilo-sableux</p>	<p>Classes GEPPA : IVd Va / Vb / Vc / Vd Vlc / Vld Ha / Hb</p>	<p>cas particulier autre (autre sol non humide)</p>
--	--	--

LOT	ID_SONDAGE	ID_HABITAT	DATE	OPÉRATEURS
3	FAR_SP_959	FAR_HABNZH_0585	20240409	Paul BAJOLLE ; Benoît GARAT
METEO	COMMUNE	DEPARTEMENT	COORDONNEES GPS (EPSG : 4326)	
NUAGES	FARGUES-SUR-OURBISE	47	44,2181264709146 ; 0,178130797362671	

UCS (RRP)	59
-----------	----

HORIZON	PROFONDEUR (cm)	TEXTURE	COULEUR	TRAITS	COMMENTAIRE
HZ1	0-30	S	Gris cendreaux	Absence de trait	
HZ2	30-70	S	Brun-rouille	Absence de trait	sable podzolisé
HZ3	70-120	S	Beige	Absence de trait	
HZ4					
HZ5					
HZ6					

CAUSE DE L'ARRÊT	RÉSULTAT	CLASSE GEPPA	NAPPE (cm)	CAS PARTICULIER
Profondeur suffisante atteinte	Non humide	autre	-	-



<p>TEXTURES : A : Argileuse / L : Limoneuse / S : Sableux AL : Argilo-limoneuse / AS : Argilo-sableux LA : Limono-argileuse / LS : Limono-sableux SA : Sablo-argileux / SL : Sablo-limoneux SAL : Sablo-argilo-limoneux / ALS : Argilo-limono-sableux LSA : Limono-sablo-argileux / LAS : Limono-argilo-sableux</p>	<p>Classes GEPPA : IVd Va / Vb / Vc / Vd Vlc / Vld Ha / Hb</p>	<p>cas particulier autre (autre sol non humide)</p>
--	--	--

LOT	ID_SONDAGE	ID_HABITAT	DATE	OPÉRATEURS
3	FAR_SP_960	FAR_HABNZH_0585	20240409	Paul BAJOLLE ; Benoît GARAT
METEO	COMMUNE	DEPARTEMENT	COORDONNEES GPS (EPSG : 4326)	
NUAGES	FARGUES-SUR-OURBISE	47	44,2175851220528 ; 0,178288436299245	

UCS (RRP)	59
-----------	----

HORIZON	PROFONDEUR (cm)	TEXTURE	COULEUR	TRAITS	COMMENTAIRE
HZ1	0-60	S	Gris-noir	Absence de trait	
HZ2	60-110	S	Ocre	Absence de trait	
HZ3	110-120	S	Beige	Absence de trait	
HZ4					
HZ5					
HZ6					

CAUSE DE L'ARRÊT	RÉSULTAT	CLASSE GEPPA	NAPPE (cm)	CAS PARTICULIER
Profondeur suffisante atteinte	Non humide	autre	-	-





PHOTOS	
CONTEXTE	APRÈS SONDAGE
	
PROFIL DU SONDAGE	
	
<p>TEXTURES :</p> <p>A : Argileuse / L : Limoneuse / S : Sableux</p> <p>AL : Argilo-limoneuse / AS : Argilo-sableux</p> <p>LA : Limono-argileuse / LS : Limono-sableux</p> <p>SA : Sablo-argileux / SL : Sablo-limoneux</p> <p>SAL : Sablo-argilo-limoneux / ALS : Argilo-limono-sableux</p> <p>LSA : Limono-sablo-argileux / LAS : Limono-argilo-sableux</p>	<p>Classes GEPPA : IVd</p> <p>Va / Vb / Vc / Vd</p> <p>Vic / Vid</p> <p>Ha / Hb</p> <p>cas particulier autre (autre sol non humide)</p>

LOT	ID_SONDAGE	ID_HABITAT	DATE	OPÉRATEURS
3	FAR_SP_961	FAR_HABNZH_0585	20240409	Paul BAJOLLE ; Benoît GARAT
METEO	COMMUNE	DEPARTEMENT	COORDONNEES GPS (EPSG : 4326)	
NUAGES	FARGUES-SUR-OURBISE	47	44,2187761261955 ; 0,177739473237438	

UCS (RRP)	59
-----------	----

HORIZON	PROFONDEUR (cm)	TEXTURE	COULEUR	TRAITS	COMMENTAIRE
HZ1	0-30	S	Gris cendieux	Absence de trait	
HZ2	30-85	S	Brun-rouille	Absence de trait	sable podzolisé
HZ3	85-120	S	Beige	Absence de trait	
HZ4					
HZ5					
HZ6					

CAUSE DE L'ARRÊT	RÉSULTAT	CLASSE GEPPA	NAPPE (cm)	CAS PARTICULIER
Profondeur suffisante atteinte	Non humide	autre	-	-

PHOTOS	
CONTEXTE	APRÈS SONDAGE
	
PROFIL DU SONDAGE	
	
<p>TEXTURES :</p> <p>A : Argileuse / L : Limoneuse / S : Sableux</p> <p>AL : Argilo-limoneuse / AS : Argilo-sableux</p> <p>LA : Limono-argileuse / LS : Limono-sableux</p> <p>SA : Sablo-argileux / SL : Sablo-limoneux</p> <p>SAL : Sablo-argilo-limoneux / ALS : Argilo-limono-sableux</p> <p>LSA : Limono-sablo-argileux / LAS : Limono-argilo-sableux</p>	<p>Classes GEPPA : IVd</p> <p>Va / Vb / Vc / Vd</p> <p>Vic / Vid</p> <p>Ha / Hb</p> <p>cas particulier autre (autre sol non humide)</p>

LOT	ID_SONDAGE	ID_HABITAT	DATE	OPÉRATEURS
3	FAR_SP_0962	FAR_HABNZH_0587	20240409	Paul BAJOLLE ; Benoît GARAT
METEO	COMMUNE	DEPARTEMENT	COORDONNEES GPS (EPSG : 4326)	
NUAGES	FARGUES-SUR-OURBISE	47	44,2172622248004 ; 0,178557219991252	

UCS (RRP)	59
-----------	----

HORIZON	PROFONDEUR (cm)	TEXTURE	COULEUR	TRAITS	COMMENTAIRE
HZ1	0-20	S	Gris cendré	Absence de trait	
HZ2	20-50	S	Gris-marron	Absence de trait	
HZ3	50-70	S	Brun-rouille	Absence de trait	
HZ4	70-120	S	Beige	Absence de trait	
HZ5					
HZ6					

CAUSE DE L'ARRÊT	RÉSULTAT	CLASSE GEPPA	NAPPE (cm)	CAS PARTICULIER
Profondeur suffisante atteinte	Non humide	autre	-	-

PHOTOS

CONTEXTE	APRÈS SONDAGE
PROFIL DU SONDAGE	

TEXTURES :
A : Argileuse / L : Limoneuse / S : Sableux
AL : Argilo-limoneuse / AS : Argilo-sableux
LA : Limono-argileuse / LS : Limono-sableux
SA : Sablo-argileux / SL : Sablo-limoneux
SAL : Sablo-argilo-limoneux / ALS : Argilo-limono-sableux
LSA : Limono-sablo-argileux / LAS : Limono-argilo-sableux

Classes GEPPA : IVd
Va / Vb / Vc / Vd
Vlc / Vld
Ha / Hb

cas particulier
autre (autre sol non humide)

LOT	ID_SONDAGE	ID_HABITAT	DATE	OPÉRATEURS
3	FAR_SP_0963	FAR_HABNZH_0587	20240409	Paul BAJOLLE ; Benoît GARAT
METEO	COMMUNE	DEPARTEMENT	COORDONNEES GPS (EPSG : 4326)	
NUAGES	FARGUES-SUR-OURBISE	47	44,2166418443664 ; 0,179001258963361	

UCS (RRP)	59
-----------	----

HORIZON	PROFONDEUR (cm)	TEXTURE	COULEUR	TRAITS	COMMENTAIRE
HZ1	0-10	S	Gris	Absence de trait	
HZ2	10-30	S	Jaune	Absence de trait	
HZ3	30-110	S	Beige	Absence de trait	
HZ4	110-120	S	Brun-jaune	Absence de trait	
HZ5					
HZ6					

CAUSE DE L'ARRÊT	RÉSULTAT	CLASSE GEPPA	NAPPE (cm)	CAS PARTICULIER
Profondeur suffisante atteinte	Non humide	autre	-	-

PHOTOS

CONTEXTE	APRÈS SONDAGE
PROFIL DU SONDAGE	

TEXTURES :
A : Argileuse / L : Limoneuse / S : Sableux
AL : Argilo-limoneuse / AS : Argilo-sableux
LA : Limono-argileuse / LS : Limono-sableux
SA : Sablo-argileux / SL : Sablo-limoneux
SAL : Sablo-argilo-limoneux / ALS : Argilo-limono-sableux
LSA : Limono-sablo-argileux / LAS : Limono-argilo-sableux

Classes GEPPA : IVd
Va / Vb / Vc / Vd
Vlc / Vld
Ha / Hb


cas particulier
autre (autre sol non humide)

LOT	ID_SONDAGE	ID_HABITAT	DATE	OPÉRATEURS
3	FAR_SP_0964	FAR_HABNZH_0587	20240409	Paul BAJOLLE ; Benoît GARAT
METEO	COMMUNE	DEPARTEMENT	COORDONNEES GPS (EPSG : 4326)	
NUAGES	FARGUES-SUR-OURBISE	47	44,2163475615894 ; 0,179495461949202	

UCS (RRP)	59
-----------	----

HORIZON	PROFONDEUR (cm)	TEXTURE	COULEUR	TRAITS	COMMENTAIRE
HZ1	0-20	S	Gris clair	Absence de trait	
HZ2	20-50	S	Gris-noir	Absence de trait	
HZ3	50-70	S	Brun-rouille	Absence de trait	bp meuble
HZ4	70-90	S	Beige	Absence de trait	
HZ5	90-120	S	Beige	Absence de trait	beige clair
HZ6					

CAUSE DE L'ARRÊT	RÉSULTAT	CLASSE GEPPA	NAPPE (cm)	CAS PARTICULIER
Profondeur suffisante atteinte	Non humide	autre	-	-



<p>TEXTURES :</p> <p>A : Argileuse / L : Limoneuse / S : Sableux AL : Argilo-limoneuse / AS : Argilo-sableux LA : Limono-argileuse / LS : Limono-sableux SA : Sablo-argileux / SL : Sablo-limoneux SAL : Sablo-argilo-limoneux / ALS : Argilo-limono-sableux LSA : Limono-sablo-argileux / LAS : Limono-argilo-sableux</p>	<p>Classes GEPPA : IVd Va / Vb / Vc / Vd Vlc / Vld Ha / Hb</p>	<p>cas particulier autre (autre sol non humide)</p>
--	--	--

LOT	ID_SONDAGE	ID_HABITAT	DATE	OPÉRATEURS
3	FAR_SP_0965	FAR_HABNZH_0587	20240409	Paul BAJOLLE ; Benoît GARAT
METEO	COMMUNE	DEPARTEMENT	COORDONNEES GPS (EPSG : 4326)	
NUAGES	FARGUES-SUR-OURBISE	47	44,2163029964474 ; 0,177963248617073	

UCS (RRP)	59
-----------	----

HORIZON	PROFONDEUR (cm)	TEXTURE	COULEUR	TRAITS	COMMENTAIRE
HZ1	0-05	S	Gris clair	Absence de trait	
HZ2	05-70	S	Brun-jaune	Absence de trait	qq traces de podzolosition
HZ3	70-120	S	Beige	Absence de trait	
HZ4					
HZ5					
HZ6					

CAUSE DE L'ARRÊT	RÉSULTAT	CLASSE GEPPA	NAPPE (cm)	CAS PARTICULIER
Profondeur suffisante atteinte	Non humide	autre	-	-



<p>TEXTURES :</p> <p>A : Argileuse / L : Limoneuse / S : Sableux AL : Argilo-limoneuse / AS : Argilo-sableux LA : Limono-argileuse / LS : Limono-sableux SA : Sablo-argileux / SL : Sablo-limoneux SAL : Sablo-argilo-limoneux / ALS : Argilo-limono-sableux LSA : Limono-sablo-argileux / LAS : Limono-argilo-sableux</p>	<p>Classes GEPPA : IVd Va / Vb / Vc / Vd Vlc / Vld Ha / Hb</p>	<p>cas particulier autre (autre sol non humide)</p>
--	--	--

LOT	ID_SONDAGE	ID_HABITAT	DATE	OPÉRATEURS
3	FAR_SP_0966	FAR_HABNZH_0587	20240409	Paul BAJOLLE ; Benoît GARAT
METEO	COMMUNE	DEPARTEMENT	COORDONNEES GPS (EPSG : 4326)	
NUAGES	FARGUES-SUR-OURBISE	47	44,2158882903571 ; 0,178350530616062	

UCS (RRP)	59
-----------	----

HORIZON	PROFONDEUR (cm)	TEXTURE	COULEUR	TRAITS	COMMENTAIRE
HZ1	0-10	S	Gris clair	Absence de trait	
HZ2	10-60	S	Brun-jaune	Absence de trait	qq traces de podzolosition
HZ3	60-120	S	Beige	Absence de trait	
HZ4					
HZ5					
HZ6					

CAUSE DE L'ARRÊT	RÉSULTAT	CLASSE GEPPA	NAPPE (cm)	CAS PARTICULIER
Profondeur suffisante atteinte	Non humide	autre	-	-

PHOTOS			
CONTEXTE		APRÈS SONDAGE	
PROFIL DU SONDAGE			
TEXTURES : A : Argileuse / L : Limoneuse / S : Sableux AL : Argilo-limoneuse / AS : Argilo-sableux LA : Limono-argileuse / LS : Limono-sableux SA : Sablo-argileux / SL : Sablo-limoneux SAL : Sablo-argilo-limoneux / ALS : Argilo-limono-sableux LSA : Limono-sablo-argileux / LAS : Limono-argilo-sableux	Classes GEPPA : IVd Va / Vb / Vc / Vd Vlc / Vld Ha / Hb		
cas particulier autre (autre sol non humide)			

LOT	ID_SONDAGE	ID_HABITAT	DATE	OPÉRATEURS
3	FAR_SP_0967	FAR_HABNZH_0587	20240409	Paul BAJOLLE ; Benoît GARAT
METEO	COMMUNE	DEPARTEMENT	COORDONNEES GPS (EPSG : 4326)	
NUAGES	FARGUES-SUR-OURBISE	47	44,2157786507024 ; 0,180030860450972	

UCS (RRP)	59
-----------	----

HORIZON	PROFONDEUR (cm)	TEXTURE	COULEUR	TRAITS	COMMENTAIRE
HZ1	0-40	S	Gris-noir	Absence de trait	
HZ2	40-50	S	Gris-noir	Absence de trait	
HZ3	50-70	S	Brun-rouille	Absence de trait	Alios meuble
HZ4	70-100	S	Brun	Absence de trait	
HZ5	100-120	S	Beige	Traits rédoxiques	
HZ6					

CAUSE DE L'ARRÊT	RÉSULTAT	CLASSE GEPPA	NAPPE (cm)	CAS PARTICULIER
Profondeur suffisante atteinte	Non conclusif	cas particulier	-	PODZOSOL

PHOTOS			
CONTEXTE		APRÈS SONDAGE	
PROFIL DU SONDAGE			
TEXTURES : A : Argileuse / L : Limoneuse / S : Sableux AL : Argilo-limoneuse / AS : Argilo-sableux LA : Limono-argileuse / LS : Limono-sableux SA : Sablo-argileux / SL : Sablo-limoneux SAL : Sablo-argilo-limoneux / ALS : Argilo-limono-sableux LSA : Limono-sablo-argileux / LAS : Limono-argilo-sableux	Classes GEPPA : IVd Va / Vb / Vc / Vd Vlc / Vld Ha / Hb		
cas particulier PODZOSOL DURIQUE autre (autre sol non humide)			

LOT	ID_SONDAGE	ID_HABITAT	DATE	OPÉRATEURS
3	FAR_SP_0968	FAR_HABNZH_0587	09042024	Paul BAJOLLE ; Benoît GARAT
METEO	COMMUNE	DEPARTEMENT	COORDONNEES GPS (EPSG : 4326)	
NUAGES	FARGUES-SUR-OURBISE	47	44,2162459090433 ; 0,180180396545259	

UCS (RRP)	59
-----------	----

HORIZON	PROFONDEUR (cm)	TEXTURE	COULEUR	TRAITS	COMMENTAIRE
HZ1	0-40	S	Gris clair	Absence de trait	
HZ2	40-90	S	Beige	Absence de trait	beige/marron
HZ3	90-120	S	Beige	Absence de trait	beige foncé

CAUSE DE L'ARRÊT	RÉSULTAT	CLASSE GEPPA	NAPPE (cm)	CAS PARTICULIER
Profondeur suffisante atteinte	Non humide	autre	-	-

PHOTOS	
CONTEXTE	APRÈS SONDAGE
PROFIL DU SONDAGE	
TEXTURES : A : Argileuse / L : Limoneuse / S : Sableux AL : Argilo-limoneuse / AS : Argilo-sableux LA : Limono-argileuse / LS : Limono-sableux SA : Sablo-argileux / SL : Sablo-limoneux SAL : Sablo-argilo-limoneux / ALS : Argilo-limono-sableux LSA : Limono-sablo-argileux / LAS : Limono-argilo-sableux	Classes GEPPA : IVd Va / Vb / Vc / Vd Vlc / Vld Ha / Hb cas particulier autre (autre sol non humide)

LOT	ID_SONDAGE	ID_HABITAT	DATE	OPÉRATEURS
3	FAR_SP_0969	FAR_HABNZH_0587	20240409	Paul BAJOLLE ; Benoît GARAT
METEO	COMMUNE	DEPARTEMENT	COORDONNEES GPS (EPSG : 4326)	
NUAGES	FARGUES-SUR-OURBISE	47	44,2163880641448 ; 0,180898554472009	

UCS (RRP)	59
-----------	----

HORIZON	PROFONDEUR (cm)	TEXTURE	COULEUR	TRAITS	COMMENTAIRE
HZ1	0-20	S	Gris-noir	Absence de trait	
HZ2	20-50	S	Jaune	Absence de trait	
HZ3	50-70	S	Brun	Absence de trait	podzolisé
HZ4	70-120	S	Beige	Absence de trait	
HZ5					
HZ6					

CAUSE DE L'ARRÊT	RÉSULTAT	CLASSE GEPPA	NAPPE (cm)	CAS PARTICULIER
Profondeur suffisante atteinte	Non humide	autre	-	-

PHOTOS	
CONTEXTE	APRÈS SONDAGE
PROFIL DU SONDAGE	
TEXTURES : A : Argileuse / L : Limoneuse / S : Sableux AL : Argilo-limoneuse / AS : Argilo-sableux LA : Limono-argileuse / LS : Limono-sableux SA : Sablo-argileux / SL : Sablo-limoneux SAL : Sablo-argilo-limoneux / ALS : Argilo-limono-sableux LSA : Limono-sablo-argileux / LAS : Limono-argilo-sableux	Classes GEPPA : IVd Va / Vb / Vc / Vd Vlc / Vld Ha / Hb cas particulier autre (autre sol non humide)


LOT	ID_SONDAGE	ID_HABITAT	DATE	OPÉRATEURS
3	FAR_SP_972	FAR_HABNZH_0588	20240409	Paul BAJOLLE ; Benoît GARAT
METEO	COMMUNE	DEPARTEMENT	COORDONNEES GPS (EPSG : 4326)	
NUAGES	FARGUES-SUR-OURBISE	47	44,2186420395584 ; 0,178545873847523	

UCS (RRP)	59
-----------	----

HORIZON	PROFONDEUR (cm)	TEXTURE	COULEUR	TRAITS	COMMENTAIRE
HZ1	0-30	S	Gris cendreux	Absence de trait	
HZ2	30-80	S	Brun-rouille	Absence de trait	sable podzolisé
HZ3	80-120	S	Beige	Absence de trait	
HZ4					
HZ5					
HZ6					

CAUSE DE L'ARRÊT	RÉSULTAT	CLASSE GEPPA	NAPPE (cm)	CAS PARTICULIER
Profondeur suffisante atteinte	Non humide	autre	-	-

PHOTOS



TEXTURES :	A : Argileuse / L : Limoneuse / S : Sableux AL : Argilo-limoneuse / AS : Argilo-sableux LA : Limono-argileuse / LS : Limono-sableux SA : Sablo-argileux / SL : Sablo-limoneux SAL : Sablo-argilo-limoneux / ALS : Argilo-limono-sableux LSA : Limono-sablo-argileux / LAS : Limono-argilo-sableux	Classes GEPPA : IVd Va / Vb / Vc / Vd Vlc / Vld Ha / Hb	cas particulier autre (autre sol non humide)
-------------------	--	---	---


LOT	ID_SONDAGE	ID_HABITAT	DATE	OPÉRATEURS
3	FAR_SP_973	FAR_HABNZH_0588	20240409	Paul BAJOLLE ; Benoît GARAT
METEO	COMMUNE	DEPARTEMENT	COORDONNEES GPS (EPSG : 4326)	
NUAGES	FARGUES-SUR-OURBISE	47	44,2174742099473 ; 0,178645296615559	

UCS (RRP)	59
-----------	----

HORIZON	PROFONDEUR (cm)	TEXTURE	COULEUR	TRAITS	COMMENTAIRE
HZ1	0-70	S	Gris-noir	Absence de trait	
HZ2	70-110	S	Ocre	Absence de trait	bp meuble
HZ3	110-120	S	Beige	Absence de trait	
HZ4					
HZ5					
HZ6					

CAUSE DE L'ARRÊT	RÉSULTAT	CLASSE GEPPA	NAPPE (cm)	CAS PARTICULIER
Profondeur suffisante atteinte	Non humide	autre	-	-

PHOTOS



TEXTURES :	A : Argileuse / L : Limoneuse / S : Sableux AL : Argilo-limoneuse / AS : Argilo-sableux LA : Limono-argileuse / LS : Limono-sableux SA : Sablo-argileux / SL : Sablo-limoneux SAL : Sablo-argilo-limoneux / ALS : Argilo-limono-sableux LSA : Limono-sablo-argileux / LAS : Limono-argilo-sableux	Classes GEPPA : IVd Va / Vb / Vc / Vd Vlc / Vld Ha / Hb	cas particulier autre (autre sol non humide)
-------------------	--	---	---


LOT	ID_SONDAGE	ID_HABITAT	DATE	OPÉRATEURS
3	FAR_SP_0976	FAR_HABNZH_0588	20240409	Paul BAJOLLE ; Benoît GARAT
METEO	COMMUNE	DEPARTEMENT	COORDONNEES GPS (EPSG : 4326)	
NUAGES	FARGUES-SUR-OURBISE	47	44,2170298417004 ; 0,180156616370082	

UCS (RRP)	59
-----------	----

HORIZON	PROFONDEUR (cm)	TEXTURE	COULEUR	TRAITS	COMMENTAIRE
HZ1	0-05	S	Gris clair	Absence de trait	
HZ2	05-120	S	Beige	Absence de trait	
HZ3					
HZ4					
HZ5					
HZ6					

CAUSE DE L'ARRÊT	RÉSULTAT	CLASSE GEPPA	NAPPE (cm)	CAS PARTICULIER
Profondeur suffisante atteinte	Non humide	autre	-	-

PHOTOS



<p>TEXTURES :</p> <p>A : Argileuse / L : Limoneuse / S : Sableux</p> <p>AL : Argilo-limoneuse / AS : Argilo-sableux</p> <p>LA : Limono-argileuse / LS : Limono-sableux</p> <p>SA : Sablo-argileux / SL : Sablo-limoneux</p> <p>SAL : Sablo-argilo-limoneux / ALS : Argilo-limono-sableux</p> <p>LSA : Limono-sablo-argileux / LAS : Limono-argilo-sableux</p>	<p>Classes GEPPA : IVd</p> <p>Va / Vb / Vc / Vd</p> <p>Vic / Vld</p> <p>Ha / Hb</p>	<p>cas particulier</p> <p>autre (autre sol non humide)</p>
---	---	--

LOT	ID_SONDAGE	ID_HABITAT	DATE	OPÉRATEURS
3	FAR_SP_0977	FAR_HABNZH_0588	20240409	Paul BAJOLLE ; Benoît GARAT
METEO	COMMUNE	DEPARTEMENT	COORDONNEES GPS (EPSG : 4326)	
NUAGES	FARGUES-SUR-OURBISE	47	44,218630051181 ; 0,180663325784906	

UCS (RRP)	59
-----------	----

HORIZON	PROFONDEUR (cm)	TEXTURE	COULEUR	TRAITS	COMMENTAIRE
HZ1	0-40	S	Gris cendreur	Absence de trait	
HZ2	40-80	S	Brun-rouille	Absence de trait	bp meuble
HZ3	80-120	S	Beige	Absence de trait	
HZ4					
HZ5					
HZ6					

CAUSE DE L'ARRÊT	RÉSULTAT	CLASSE GEPPA	NAPPE (cm)	CAS PARTICULIER
Profondeur suffisante atteinte	Non humide	autre	-	-

PHOTOS







<p>TEXTURES :</p> <p>A : Argileuse / L : Limoneuse / S : Sableux</p> <p>AL : Argilo-limoneuse / AS : Argilo-sableux</p> <p>LA : Limono-argileuse / LS : Limono-sableux</p> <p>SA : Sablo-argileux / SL : Sablo-limoneux</p> <p>SAL : Sablo-argilo-limoneux / ALS : Argilo-limono-sableux</p> <p>LSA : Limono-sablo-argileux / LAS : Limono-argilo-sableux</p>	<p>Classes GEPPA : IVd</p> <p>Va / Vb / Vc / Vd</p> <p>Vic / Vld</p> <p>Ha / Hb</p>	<p>cas particulier</p> <p>autre (autre sol non humide)</p>
---	---	--

LOT	ID_SONDAGE	ID_HABITAT	DATE	OPÉRATEURS
3	FAR_SP_0980	FAR_HABNZH_0590	20240409	Yanis CHOUAT ; Lucas RACINE
METEO	COMMUNE	DEPARTEMENT	COORDONNEES GPS (EPSG : 4326)	
SOLEIL	FARGUES-SUR-OURBISE	47	44,2160874362796 ; 0,181997609159517	

UCS (RRP)	59
-----------	----

HORIZON	PROFONDEUR (cm)	TEXTURE	COULEUR	TRAITS	COMMENTAIRE
HZ1	0-05	S	Gris-noir	Absence de trait	
HZ2	05-30	S	Gris cendrex	Absence de trait	
HZ3	30-80	S	Brun-noir	Absence de trait	alios meuble
HZ4					
HZ5					
HZ6					

CAUSE DE L'ARRÊT	RÉSULTAT	CLASSE GEPPA	NAPPE (cm)	CAS PARTICULIER
Profondeur suffisante atteinte	Non humide	autre	-	-




PHOTOS	
CONTEXTE	APRÈS SONDAGE
	
PROFIL DU SONDAGE	
	
TEXTURES : A : Argileuse / L : Limoneuse / S : Sableux AL : Argilo-limoneuse / AS : Argilo-sableux LA : Limono-argileuse / LS : Limono-sableux SA : Sablo-argileux / SL : Sablo-limoneux SAL : Sablo-argilo-limoneux / ALS : Argilo-limono-sableux LSA : Limono-sablo-argileux / LAS : Limono-argilo-sableux	Classes GEPPA : IVd Va / Vb / Vc / Vd Vlc / Vld Ha / Hb cas particulier autre (autre sol non humide)

LOT	ID_SONDAGE	ID_HABITAT	DATE	OPÉRATEURS
3	FAR_SP_0981	FAR_HABNZH_0588	20240409	Yanis CHOUAT ; Lucas RACINE
METEO	COMMUNE	DEPARTEMENT	COORDONNEES GPS (EPSG : 4326)	
SOLEIL	FARGUES-SUR-OURBISE	47	44,2162847737797 ; 0,182729369149731	

UCS (RRP)	59
-----------	----

HORIZON	PROFONDEUR (cm)	TEXTURE	COULEUR	TRAITS	COMMENTAIRE
HZ1	0-40	S	Gris-noir	Absence de trait	
HZ2	40-60	S	Gris cendrex	Absence de trait	
HZ3	60-80	S	Brun-noir	Absence de trait	alios induré
HZ4					
HZ5					
HZ6					

CAUSE DE L'ARRÊT	RÉSULTAT	CLASSE GEPPA	NAPPE (cm)	CAS PARTICULIER
Horizon BP induré atteint	Non humide	autre	-	-





PHOTOS	
CONTEXTE	APRÈS SONDAGE
	
PROFIL DU SONDAGE	
	
TEXTURES : A : Argileuse / L : Limoneuse / S : Sableux AL : Argilo-limoneuse / AS : Argilo-sableux LA : Limono-argileuse / LS : Limono-sableux SA : Sablo-argileux / SL : Sablo-limoneux SAL : Sablo-argilo-limoneux / ALS : Argilo-limono-sableux LSA : Limono-sablo-argileux / LAS : Limono-argilo-sableux	Classes GEPPA : IVd Va / Vb / Vc / Vd Vlc / Vld Ha / Hb cas particulier autre (autre sol non humide)

LOT	ID_SONDAGE	ID_HABITAT	DATE	OPÉRATEURS
3	FAR_SP_1014	FAR_HABNZH_0599	20240409	Yanis CHOUAT ; Lucas RACINE
METEO	COMMUNE	DEPARTEMENT	COORDONNEES GPS (EPSG : 4326)	
SOLEIL	FARGUES-SUR-OURBISE	47	44,2196408927608 ; 0,183956890143475	

UCS (RRP)	59
-----------	----

HORIZON	PROFONDEUR (cm)	TEXTURE	COULEUR	TRAITS	COMMENTAIRE
HZ1	0-05	S	Gris-noir	Absence de trait	
HZ2	05-40	S	Gris clair	Absence de trait	
HZ3	40-70	S	Brun-noir	Absence de trait	alios meuble
HZ4	70-100	S	Beige	Absence de trait	
HZ5					
HZ6					

CAUSE DE L'ARRÊT	RÉSULTAT	CLASSE GEPPA	NAPPE (cm)	CAS PARTICULIER
Profondeur suffisante atteinte	Non humide	autre	-	-





PHOTOS	
CONTEXTE	APRÈS SONDAGE
	
PROFIL DU SONDAGE	
	
TEXTURES : A : Argileuse / L : Limoneuse / S : Sableux AL : Argilo-limoneuse / AS : Argilo-sableux LA : Limono-argileuse / LS : Limono-sableux SA : Sablo-argileux / SL : Sablo-limoneux SAL : Sablo-argilo-limoneux / ALS : Argilo-limono-sableux LSA : Limono-sablo-argileux / LAS : Limono-argilo-sableux	Classes GEPPA : IVd Va / Vb / Vc / Vd Vlc / Vld Ha / Hb cas particulier autre (autre sol non humide)

LOT	ID_SONDAGE	ID_HABITAT	DATE	OPÉRATEURS
3	FAR_SP_1015	FAR_HABNZH_0599	20240409	Yanis CHOUAT ; Lucas RACINE
METEO	COMMUNE	DEPARTEMENT	COORDONNEES GPS (EPSG : 4326)	
SOLEIL	FARGUES-SUR-OURBISE	47	44,2188922611817 ; 0,184081747407644	

UCS (RRP)	59
-----------	----

HORIZON	PROFONDEUR (cm)	TEXTURE	COULEUR	TRAITS	COMMENTAIRE
HZ1	0-10	S	Gris-noir	Absence de trait	
HZ2	10-120	S	Ocre	Absence de trait	
HZ3					
HZ4					
HZ5					
HZ6					

CAUSE DE L'ARRÊT	RÉSULTAT	CLASSE GEPPA	NAPPE (cm)	CAS PARTICULIER
Profondeur suffisante atteinte	Non humide	autre	-	-

PHOTOS	
CONTEXTE	APRÈS SONDAGE
	
PROFIL DU SONDAGE	
	
TEXTURES : A : Argileuse / L : Limoneuse / S : Sableux AL : Argilo-limoneuse / AS : Argilo-sableux LA : Limono-argileuse / LS : Limono-sableux SA : Sablo-argileux / SL : Sablo-limoneux SAL : Sablo-argilo-limoneux / ALS : Argilo-limono-sableux LSA : Limono-sablo-argileux / LAS : Limono-argilo-sableux	Classes GEPPA : IVd Va / Vb / Vc / Vd Vlc / Vld Ha / Hb cas particulier autre (autre sol non humide)

LOT	ID_SONDAGE	ID_HABITAT	DATE	OPÉRATEURS
3	FAR_SP_1018	FAR_HABNZH_0599	20240409	Motard Enzo - Mounirou
METEO	COMMUNE	DEPARTEMENT	COORDONNEES GPS (EPSG : 4326)	
ENSOLEILLÉ	FARGUES-SUR-OURBISE	47	44,2187034753267 ; 0,185337476549466	

UCS (RRP)	59
-----------	----

HORIZON	PROFONDEUR (cm)	TEXTURE	COULEUR	TRAITS	COMMENTAIRE
HZ1	0-40	S	Gris	Absence de trait	
HZ2	40-50	S	Brun	Absence de trait	bp meuble
HZ3					
HZ4					
HZ5					
HZ6					

CAUSE DE L'ARRÊT	RÉSULTAT	CLASSE GEPPA	NAPPE (cm)	CAS PARTICULIER
Profondeur suffisante atteinte	Non conclusif	cas particulier	-	PODZOSOL

PODZOSOL HUMIQUE

PHOTOS	
CONTEXTE	APRÈS SONDAGE
PROFIL DU SONDAGE	
TEXTURES : A : Argileuse / L : Limoneuse / S : Sableux AL : Argilo-limoneuse / AS : Argilo-sableux LA : Limono-argileuse / LS : Limono-sableux SA : Sable-argileux / SL : Sable-limoneux SAL : Sable-argilo-limoneux / ALS : Argilo-limono-sableux LSA : Limono-sable-argileux / LAS : Limono-argilo-sableux	Classes GEPPA : Ivd Va / Vb / Vc / Vd Vic / Vid Ha / Hb cas particulier autre (autre sol non humide)

LOT	ID_SONDAGE	ID_HABITAT	DATE	OPÉRATEURS
3	FAR_SP_1019	FAR_HABNZH_0599	20240409	Motard Enzo - Mounirou
METEO	COMMUNE	DEPARTEMENT	COORDONNEES GPS (EPSG : 4326)	
ENSOLEILLÉ	FARGUES-SUR-OURBISE	47	44,2185051154389 ; 0,186021435142228	

UCS (RRP)	59
-----------	----

HORIZON	PROFONDEUR (cm)	TEXTURE	COULEUR	TRAITS	COMMENTAIRE
HZ1	0-70	S	Gris-noir	Absence de trait	bp induré
HZ2					
HZ3					
HZ4					
HZ5					
HZ6					

CAUSE DE L'ARRÊT	RÉSULTAT	CLASSE GEPPA	NAPPE (cm)	CAS PARTICULIER
Horizon BP induré atteint	Non conclusif	cas particulier	-	PODZOSOL

PODZOSOL HUMODURIQUE

PHOTOS	
CONTEXTE	APRÈS SONDAGE
PROFIL DU SONDAGE	
TEXTURES : A : Argileuse / L : Limoneuse / S : Sableux AL : Argilo-limoneuse / AS : Argilo-sableux LA : Limono-argileuse / LS : Limono-sableux SA : Sable-argileux / SL : Sable-limoneux SAL : Sable-argilo-limoneux / ALS : Argilo-limono-sableux LSA : Limono-sable-argileux / LAS : Limono-argilo-sableux	Classes GEPPA : Ivd Va / Vb / Vc / Vd Vic / Vid Ha / Hb cas particulier autre (autre sol non humide)

LOT	ID_SONDAGE	ID_HABITAT	DATE	OPÉRATEURS
3	FAR_SP_1026	FAR_HABNZH_0609	20240408	Motard Enzo ; Mounirou Thoïoune
METEO	COMMUNE	DEPARTEMENT	COORDONNEES GPS (EPSG : 4326)	
ENSOLEILLÉ	FARGUES-SUR-OURBISE	47	44,2192257233447 ; 0,188859255492299	

UCS (RRP)	59
-----------	----

HORIZON	PROFONDEUR	TEXTURE	COULEUR	TRAITS	COMMENTAIRE
HZ1	0-20	S	Gris-noir	Absence de trait	
HZ2	20-70	S	Gris cendres	Traits réductiques	
HZ3					
HZ4					
HZ5					
HZ6					

CAUSE DE L'ARRÊT	RÉSULTAT	CLASSE GEPPA	NAPPE (cm)	CAS PARTICULIER
Profondeur suffisante atteinte	Humide	Vld	-	-

PHOTOS	
CONTEXTE	APRÈS SONDAGE
PROFIL DU SONDAGE	
TEXTURES : A : Argileuse / L : Limoneuse / S : Sableux AL : Argilo-limoneuse / AS : Argilo-sableux LA : Limono-argileuse / LS : Limono-sableux SA : Sablo-argileux / SL : Sablo-limoneux SAL : Sablo-argilo-limoneux / ALS : Argilo-limono-sableux LSA : Limono-sablo-argileux / LAS : Limono-argilo-sableux	Classes GEPPA : IVd Va / Vb / Vc / Vd Vlc / Vld Ha / Hb cas particulier autre (autre sol non humide)

LOT	ID_SONDAGE	ID_HABITAT	DATE	OPÉRATEURS
3	FAR_SP_1027	FAR_HABNZH_0609	20240408	Enzo MOTARD ; Mounirou THIOUNE
METEO	COMMUNE	DEPARTEMENT	COORDONNEES GPS (EPSG : 4326)	
ENSOLEILLÉ	FARGUES-SUR-OURBISE	47	44,2187246257086 ; 0,188475723804614	

UCS (RRP)	59
-----------	----

HORIZON	PROFONDEUR	TEXTURE	COULEUR	TRAITS	COMMENTAIRE
HZ1	0-30	S	Noir	Absence de trait	
HZ2	30-80	S	Gris	Traits rédoxiques	
HZ3					
HZ4					
HZ5					
HZ6					

CAUSE DE L'ARRÊT	RÉSULTAT	CLASSE GEPPA	NAPPE (cm)	CAS PARTICULIER
Nappe atteinte	Non conclusif	non déterminée	70	-

Rattachement au sondage cas particulier FAR_SP_1024

PHOTOS	
CONTEXTE	APRÈS SONDAGE
PROFIL DU SONDAGE	
TEXTURES : A : Argileuse / L : Limoneuse / S : Sableux AL : Argilo-limoneuse / AS : Argilo-sableux LA : Limono-argileuse / LS : Limono-sableux SA : Sablo-argileux / SL : Sablo-limoneux SAL : Sablo-argilo-limoneux / ALS : Argilo-limono-sableux LSA : Limono-sablo-argileux / LAS : Limono-argilo-sableux	Classes GEPPA : IVd Va / Vb / Vc / Vd Vlc / Vld Ha / Hb cas particulier autre (autre sol non humide)





LOT	ID_SONDAGE	ID_HABITAT	DATE	OPÉRATEURS
3	FAR_SP_1034	FAR_HABNZH_0596	20240409	Motard Enzo ; Mounirou Thioune
METEO	COMMUNE	DEPARTEMENT	COORDONNEES GPS (EPSG : 4326)	
ENSOLEILLÉ	FARGUES-SUR-OURBISE	47	44,2183452586401 ; 0,185936997478171	

UCS (RRP)	59
-----------	----

HORIZON	PROFONDEUR	TEXTURE	COULEUR	TRAITS	COMMENTAIRE
HZ1	0-20	S	Gris-noir	Absence de trait	
HZ2	20-70	S	Gris cendreaux	Absence de trait	horizon e
HZ3	70-80	S	Brun-noir	Absence de trait	bp meuble
HZ4					
HZ5					
HZ6					

CAUSE DE L'ARRÊT	RÉSULTAT	CLASSE GEPPA	NAPPE (cm)	CAS PARTICULIER
Profondeur suffisante atteinte	Non humide	autre	-	-

PODZOSOL MEUBLE

PHOTOS	
CONTEXTE	APRÈS SONDAGE
	
PROFIL DU SONDAGE	
	
<p>TEXTURES :</p> <p>A : Argileuse / L : Limoneuse / S : Sableux</p> <p>AL : Argilo-limoneuse / AS : Argilo-sableux</p> <p>LA : Limono-argileuse / LS : Limono-sableux</p> <p>SA : Sablo-argileux / SL : Sablo-limoneux</p> <p>SAL : Sablo-argilo-limoneux / ALS : Argilo-limono-sableux</p> <p>LSA : Limono-sablo-argileux / LAS : Limono-argilo-sableux</p>	<p>Classes GEPPA : IVd</p> <p>Va / Vb / Vc / Vd</p> <p>Vic / Vid</p> <p>Ha / Hb</p> <p>cas particulier</p> <p>autre (autre sol non humide)</p>





LOT	ID_SONDAGE	ID_HABITAT	DATE	OPÉRATEURS
3	FAR_SP_1035	FAR_HABNZH_0596	20240409	Motard Enzo - Mounirou
METEO	COMMUNE	DEPARTEMENT	COORDONNEES GPS (EPSG : 4326)	
ENSOLEILLÉ	FARGUES-SUR-OURBISE	47	44,2181841208748 ; 0,186832213814757	

UCS (RRP)	59
-----------	----

HORIZON	PROFONDEUR	TEXTURE	COULEUR	TRAITS	COMMENTAIRE
HZ1	0-30	S	gris noir	Absence de trait	
HZ2	30-60	S	gris	Absence de trait	horizon e
HZ3	60-70	S	brun noir	Absence de trait	bp meuble
HZ4					
HZ5					
HZ6					

CAUSE DE L'ARRÊT	RÉSULTAT	CLASSE GEPPA	NAPPE (cm)	CAS PARTICULIER
Profondeur suffisante atteinte	Non humide	autre	-	-

PODZOSOL MEUBLE

PHOTOS	
CONTEXTE	APRÈS SONDAGE
	
PROFIL DU SONDAGE	
	
<p>TEXTURES :</p> <p>A : Argileuse / L : Limoneuse / S : Sableux</p> <p>AL : Argilo-limoneuse / AS : Argilo-sableux</p> <p>LA : Limono-argileuse / LS : Limono-sableux</p> <p>SA : Sablo-argileux / SL : Sablo-limoneux</p> <p>SAL : Sablo-argilo-limoneux / ALS : Argilo-limono-sableux</p> <p>LSA : Limono-sablo-argileux / LAS : Limono-argilo-sableux</p>	<p>Classes GEPPA : IVd</p> <p>Va / Vb / Vc / Vd</p> <p>Vic / Vid</p> <p>Ha / Hb</p> <p>cas particulier</p> <p>autre (autre sol non humide)</p>





LOT	ID_SONDAGE	ID_HABITAT	DATE	OPÉRATEURS
3	FAR_SP_1036	FAR_HABNZH_0596	20240409	Enzo Motard ; Mounirou Thioune
METEO	COMMUNE	DEPARTEMENT	COORDONNEES GPS (EPSG : 4326)	
ENSOLEILLÉ	FARGUES-SUR-OURBISE	47	44,2177967245712 ; 0,186619282566345	

UCS (RRP)	59
-----------	----

HORIZON	PROFONDEUR	TEXTURE	COULEUR	TRAITS	COMMENTAIRE
HZ1	0-30	S	gris noir	Absence de trait	
HZ2	30-60	S	Gris cendreaux	Absence de trait	
HZ3	60-65	S	Brun-noir	Absence de trait	bp induré
HZ4					
HZ5					
HZ6					

CAUSE DE L'ARRÊT	RÉSULTAT	CLASSE GEPPA	NAPPE (cm)	CAS PARTICULIER
Horizon BP induré atteint	Non humide	autre	-	-

PODZOSOL DURIQUE

PHOTOS	
CONTEXTE	APRÈS SONDAGE
	
PROFIL DU SONDAGE	
	
<p>TEXTURES :</p> <p>A : Argileuse / L : Limoneuse / S : Sableux</p> <p>AL : Argilo-limoneuse / AS : Argilo-sableux</p> <p>LA : Limono-argileuse / LS : Limono-sableux</p> <p>SA : Sablo-argileux / SL : Sablo-limoneux</p> <p>SAL : Sablo-argilo-limoneux / ALS : Argilo-limono-sableux</p> <p>LSA : Limono-sablo-argileux / LAS : Limono-argilo-sableux</p>	<p>Classes GEPPA : IVd</p> <p>Va / Vb / Vc / Vd</p> <p>Vic / Vid</p> <p>Ha / Hb</p> <p>cas particulier</p> <p>autre (autre sol non humide)</p>





LOT	ID_SONDAGE	ID_HABITAT	DATE	OPÉRATEURS
3	FAR_SP_1037	FAR_HABNZH_0596	20240409	Yanischouat, Lucas racine
METEO	COMMUNE	DEPARTEMENT	COORDONNEES GPS (EPSG : 4326)	
SOLEIL	FARGUES-SUR-OURBISE	47	44,2173205995092 ; 0,185876085141815	

UCS (RRP)	59
-----------	----

HORIZON	PROFONDEUR (cm)	TEXTURE	COULEUR	TRAITS	COMMENTAIRE
HZ1	0-30	S	Gris-noir	Absence de trait	
HZ2	30-70	S	Brun-noir	Absence de trait	BP meuble
HZ3	70-90	S	Beige	Absence de trait	
HZ4					
HZ5					
HZ6					

CAUSE DE L'ARRÊT	RÉSULTAT	CLASSE GEPPA	NAPPE (cm)	CAS PARTICULIER
Profondeur suffisante atteinte	Non conclusif	cas particulier	70	PODZOSOL

PODZOSOL HUMIQUE

PHOTOS	
CONTEXTE	APRÈS SONDAGE
	
PROFIL DU SONDAGE	
	
<p>TEXTURES :</p> <p>A : Argileuse / L : Limoneuse / S : Sableux</p> <p>AL : Argilo-limoneuse / AS : Argilo-sableux</p> <p>LA : Limono-argileuse / LS : Limono-sableux</p> <p>SA : Sablo-argileux / SL : Sablo-limoneux</p> <p>SAL : Sablo-argilo-limoneux / ALS : Argilo-limono-sableux</p> <p>LSA : Limono-sablo-argileux / LAS : Limono-argilo-sableux</p>	<p>Classes GEPPA : IVd</p> <p>Va / Vb / Vc / Vd</p> <p>Vic / Vid</p> <p>Ha / Hb</p> <p>cas particulier</p> <p>autre (autre sol non humide)</p>

LOT	ID_SONDAGE	ID_HABITAT	DATE	OPÉRATEURS
3	FAR_SP_1038	FAR_HABNZH_0596	20240409	Yanis CHOUAT ; Lucas RACINE
METEO	COMMUNE	DEPARTEMENT	COORDONNEES GPS (EPSG : 4326)	
SOLEIL	FARGUES-SUR-OURBISE	47	44,2168683096884 ; 0,186705218078154	

UCS (RRP)	59
-----------	----

HORIZON	PROFONDEUR (cm)	TEXTURE	COULEUR	TRAITS	COMMENTAIRE
HZ1	0-50	S	Gris-noir	Absence de trait	
HZ2	50-70	S	Gris cendré	Absence de trait	
HZ3	70-90	S	Brun-noir	Absence de trait	alios meuble
HZ4					
HZ5					
HZ6					

CAUSE DE L'ARRÊT	RÉSULTAT	CLASSE GEPPA	NAPPE (cm)	CAS PARTICULIER
Profondeur suffisante atteinte	Non humide	autre	-	-

PHOTOS	
CONTEXTE	APRÈS SONDAGE
PROFIL DU SONDAGE	
TEXTURES : A : Argileuse / L : Limoneuse / S : Sableux AL : Argilo-limoneuse / AS : Argilo-sableux LA : Limono-argileuse / LS : Limono-sableux SA : Sablo-argileux / SL : Sablo-limoneux SAL : Sablo-argilo-limoneux / ALS : Argilo-limono-sableux LSA : Limono-sablo-argileux / LAS : Limono-argilo-sableux	Classes GEPPA : IVd Va / Vb / Vc / Vd Vlc / Vld Ha / Hb cas particulier autre (autre sol non humide)

LOT	ID_SONDAGE	ID_HABITAT	DATE	OPÉRATEURS
3	FAR_SP_1039	FAR_HABNZH_0596	20240409	Motard Enzo - Mounirou
METEO	COMMUNE	DEPARTEMENT	COORDONNEES GPS (EPSG : 4326)	
ENSOLEILLÉ	FARGUES-SUR-OURBISE	47	44,2173227530025 ; 0,187193344823051	

UCS (RRP)	59
-----------	----

HORIZON	PROFONDEUR	TEXTURE	COULEUR	TRAITS	COMMENTAIRE
HZ1	0-40	S	Noir	Absence de trait	
HZ2	40-45	S	Brun-noir	Absence de trait	BP induré
HZ3					
HZ4					
HZ5					
HZ6					

CAUSE DE L'ARRÊT	RÉSULTAT	CLASSE GEPPA	NAPPE (cm)	CAS PARTICULIER
Horizon BP induré atteint	Non conclusif	cas particulier	-	PODZOSOL

PHOTOS	
CONTEXTE	APRÈS SONDAGE
PROFIL DU SONDAGE	
TEXTURES : A : Argileuse / L : Limoneuse / S : Sableux AL : Argilo-limoneuse / AS : Argilo-sableux LA : Limono-argileuse / LS : Limono-sableux SA : Sablo-argileux / SL : Sablo-limoneux SAL : Sablo-argilo-limoneux / ALS : Argilo-limono-sableux LSA : Limono-sablo-argileux / LAS : Limono-argilo-sableux	Classes GEPPA : IVd Va / Vb / Vc / Vd Vlc / Vld Ha / Hb cas particulier autre (autre sol non humide)



LOT	ID_SONDAGE	ID_HABITAT	DATE	OPÉRATEURS
3	FAR_SP_1040	FAR_HABNZH_0596	20240409	Motard Enzo - Mounirou
METEO	COMMUNE	DEPARTEMENT	COORDONNEES GPS (EPSG : 4326)	
ENSOLEILLÉ	FARGUES-SUR-OURBISE	47	44,2176792894441 ; 0,187671011470077	

UCS (RRP)	59
-----------	----

HORIZON	PROFONDEUR	TEXTURE	COULEUR	TRAITS	COMMENTAIRE
HZ1	0-40	S	Noir	Absence de trait	
HZ2	40-45	S	Brun-noir	Absence de trait	BP induré
HZ3					
HZ4					
HZ5					
HZ6					

CAUSE DE L'ARRÊT	RÉSULTAT	CLASSE GEPPA	NAPPE (cm)	CAS PARTICULIER
Horizon BP induré atteint	Non conclusif	cas particulier	-	PODZOSOL

PODZOSOL HUMODURIQUE

PHOTOS	
CONTEXTE	APRÈS SONDAGE
	
PROFIL DU SONDAGE	
	
<p>TEXTURES :</p> <p>A : Argileuse / L : Limoneuse / S : Sableux</p> <p>AL : Argilo-limoneuse / AS : Argilo-sableux</p> <p>LA : Limono-argileuse / LS : Limono-sableux</p> <p>SA : Sablo-argileux / SL : Sablo-limoneux</p> <p>SAL : Sablo-argilo-limoneux / ALS : Argilo-limono-sableux</p> <p>LSA : Limono-sablo-argileux / LAS : Limono-argilo-sableux</p>	<p>Classes GEPPA : IVd</p> <p>Va / Vb / Vc / Vd</p> <p>Vic / Vid</p> <p>Ha / Hb</p> <p>cas particulier autre (autre sol non humide)</p>





LOT	ID_SONDAGE	ID_HABITAT	DATE	OPÉRATEURS
3	FAR_SP_1041	FAR_HABNZH_0596	20240409	Motard Enzo - Mounirou
METEO	COMMUNE	DEPARTEMENT	COORDONNEES GPS (EPSG : 4326)	
ENSOLEILLÉ	FARGUES-SUR-OURBISE	47	44,2183078646988 ; 0,187837390147064	

UCS (RRP)	59
-----------	----

HORIZON	PROFONDEUR	TEXTURE	COULEUR	TRAITS	COMMENTAIRE
HZ1	0-20	S	Gris-noir	Absence de trait	
HZ2	20-60	S	Brun-noir	Absence de trait	bp meuble
HZ3					
HZ4					
HZ5					
HZ6					

CAUSE DE L'ARRÊT	RÉSULTAT	CLASSE GEPPA	NAPPE (cm)	CAS PARTICULIER
Profondeur suffisante atteinte	Non conclusif	cas particulier	-	PODZOSOL

PODZOSOL HUMIQUE

PHOTOS	
CONTEXTE	APRÈS SONDAGE
	
PROFIL DU SONDAGE	
	
<p>TEXTURES :</p> <p>A : Argileuse / L : Limoneuse / S : Sableux</p> <p>AL : Argilo-limoneuse / AS : Argilo-sableux</p> <p>LA : Limono-argileuse / LS : Limono-sableux</p> <p>SA : Sablo-argileux / SL : Sablo-limoneux</p> <p>SAL : Sablo-argilo-limoneux / ALS : Argilo-limono-sableux</p> <p>LSA : Limono-sablo-argileux / LAS : Limono-argilo-sableux</p>	<p>Classes GEPPA : IVd</p> <p>Va / Vb / Vc / Vd</p> <p>Vic / Vid</p> <p>Ha / Hb</p> <p>cas particulier autre (autre sol non humide)</p>

LOT	ID_SONDAGE	ID_HABITAT	DATE	OPÉRATEURS
3	FAR_SP_1042	FAR_HABNZH_0596	20240409	Enzo Motard ; Mounirou THIOUNE
METEO	COMMUNE	DEPARTEMENT	COORDONNEES GPS (EPSG : 4326)	
ENSOLEILLÉ	FARGUES-SUR-OURBISE	47	44,2178981531135 ; 0,188610062632235	

UCS (RRP)	59
-----------	----

HORIZON	PROFONDEUR	TEXTURE	COULEUR	TRAITS	COMMENTAIRE
HZ1	0-50	S	gris noir	Absence de trait	
HZ2	50-90	S	Brun-rouille	Absence de trait	
HZ3	90-100	S	brun noir	Absence de trait	
HZ4					
HZ5					
HZ6					

CAUSE DE L'ARRÊT	RÉSULTAT	CLASSE GEPPA	NAPPE (cm)	CAS PARTICULIER
Profondeur suffisante atteinte	Non humide	autre	70	-

PODZOSOL MEUBLE

PHOTOS	
CONTEXTE	APRÈS SONDAGE
	
PROFIL DU SONDAGE	
	
<p>TEXTURES :</p> <p>A : Argileuse / L : Limoneuse / S : Sableux AL : Argilo-limoneuse / AS : Argilo-sableux LA : Limono-argileuse / LS : Limono-sableux SA : Sablo-argileux / SL : Sablo-limoneux SAL : Sablo-argilo-limoneux / ALS : Argilo-limono-sableux LSA : Limono-sablo-argileux / LAS : Limono-argilo-sableux</p>	<p>Classes GEPPA : IVd Va / Vb / Vc / Vd Vlc / Vld Ha / Hb</p> <p>cas particulier autre (autre sol non humide)</p>





LOT	ID_SONDAGE	ID_HABITAT	DATE	OPÉRATEURS
3	FAR_SP_1043	FAR_HABNZH_0596	20240409	Enzo MOTARD ; Mounirou THIOUNE
METEO	COMMUNE	DEPARTEMENT	COORDONNEES GPS (EPSG : 4326)	
ENSOLEILLÉ	FARGUES-SUR-OURBISE	47	44,2174102805138 ; 0,188919073014035	

UCS (RRP)	59
-----------	----

HORIZON	PROFONDEUR	TEXTURE	COULEUR	TRAITS	COMMENTAIRE
HZ1	0-40	S	Gris-noir	Absence de trait	
HZ2	40-60	S	Gris	Absence de trait	
HZ3	60-70	S	Beige	Absence de trait	
HZ4					
HZ5					
HZ6					

CAUSE DE L'ARRÊT	RÉSULTAT	CLASSE GEPPA	NAPPE (cm)	CAS PARTICULIER
Profondeur suffisante atteinte	Non humide	autre	-	-

BRUNISOL

PHOTOS	
CONTEXTE	APRÈS SONDAGE
	
PROFIL DU SONDAGE	
	
<p>TEXTURES :</p> <p>A : Argileuse / L : Limoneuse / S : Sableux AL : Argilo-limoneuse / AS : Argilo-sableux LA : Limono-argileuse / LS : Limono-sableux SA : Sablo-argileux / SL : Sablo-limoneux SAL : Sablo-argilo-limoneux / ALS : Argilo-limono-sableux LSA : Limono-sablo-argileux / LAS : Limono-argilo-sableux</p>	<p>Classes GEPPA : IVd Va / Vb / Vc / Vd Vlc / Vld Ha / Hb</p> <p>cas particulier autre (autre sol non humide)</p>





LOT	ID_SONDAGE	ID_HABITAT	DATE	OPÉRATEURS
3	FAR_SP_1044	FAR_HABNZH_0596	20240409	Motard Enzo - Mounirou
METEO	COMMUNE	DEPARTEMENT	COORDONNEES GPS (EPSG : 4326)	
ENSOLEILLÉ	FARGUES-SUR-OURBISE	47	44,2169570498547 ; 0,188310623478326	

UCS (RRP)	59
-----------	----

HORIZON	PROFONDEUR	TEXTURE	COULEUR	TRAITS	COMMENTAIRE
HZ1	0-40	S	Noir	Absence de trait	
HZ2	40-45	S	Brun-noir	Absence de trait	BP meuble
HZ3					
HZ4					
HZ5					
HZ6					

CAUSE DE L'ARRÊT	RÉSULTAT	CLASSE GEPPA	NAPPE (cm)	CAS PARTICULIER
Profondeur suffisante atteinte	Non conclusif	cas particulier	-	PODZOSOL

PODZOSOL HUMIQUE

PHOTOS	
CONTEXTE	APRÈS SONDAGE
	
PROFIL DU SONDAGE	
	
TEXTURES : A : Argileuse / L : Limoneuse / S : Sableux AL : Argilo-limoneuse / AS : Argilo-sableux LA : Limono-argileuse / LS : Limono-sableux SA : Sablo-argileux / SL : Sablo-limoneux SAL : Sablo-argilo-limoneux / ALS : Argilo-limono-sableux LSA : Limono-sablo-argileux / LAS : Limono-argilo-sableux	Classes GEPPA : IVd Va / Vb / Vc / Vd Vlc / Vld Ha / Hb cas particulier autre (autre sol non humide)

LOT	ID_SONDAGE	ID_HABITAT	DATE	OPÉRATEURS
3	FAR_SP_1045	FAR_HABNZH_0596	20240409	Motard Enzo - Mounirou
METEO	COMMUNE	DEPARTEMENT	COORDONNEES GPS (EPSG : 4326)	
ENSOLEILLÉ	FARGUES-SUR-OURBISE	47	44,2163845117274 ; 0,187455178428847	

UCS (RRP)	59
-----------	----

HORIZON	PROFONDEUR	TEXTURE	COULEUR	TRAITS	COMMENTAIRE
HZ1	0-20	S	Noir	Absence de trait	
HZ2	20-70	S	Gris clair	Absence de trait	
HZ3					
HZ4					
HZ5					
HZ6					

CAUSE DE L'ARRÊT	RÉSULTAT	CLASSE GEPPA	NAPPE (cm)	CAS PARTICULIER
Profondeur suffisante atteinte	Non humide	autre	40	-

PODZOSOL MEUBLE

PHOTOS	
CONTEXTE	APRÈS SONDAGE
	
PROFIL DU SONDAGE	
	
TEXTURES : A : Argileuse / L : Limoneuse / S : Sableux AL : Argilo-limoneuse / AS : Argilo-sableux LA : Limono-argileuse / LS : Limono-sableux SA : Sablo-argileux / SL : Sablo-limoneux SAL : Sablo-argilo-limoneux / ALS : Argilo-limono-sableux LSA : Limono-sablo-argileux / LAS : Limono-argilo-sableux	Classes GEPPA : IVd Va / Vb / Vc / Vd Vlc / Vld Ha / Hb cas particulier autre (autre sol non humide)




LOT	ID_SONDAGE	ID_HABITAT	DATE	OPÉRATEURS
3	FAR_SP_1046	FAR_HABNZH_0595	20240529	Victor RICO ; Titouan FEYDIT
METEO	COMMUNE	DEPARTEMENT	COORDONNEES GPS (EPSG : 4326)	
NUAGEUX	FARGUES-SUR-OURBISE	47	44,21855991 ; 0,18648278	

UCS (RRP)	59
-----------	----

HORIZON	PROFONDEUR (cm)	TEXTURE	COULEUR	TRAITS	COMMENTAIRE
HZ1	0-40	S	Noir	Absence de trait	
HZ2	40-50	S	Gris clair	Traits réductiques	
HZ3					
HZ4					
HZ5					
HZ6					

CAUSE DE L'ARRÊT	RÉSULTAT	CLASSE GEPPA	NAPPE (cm)	CAS PARTICULIER
Autre contrainte	Non conclusif	autre	30	-

Profondeur insuffisante, suite à donner : reconduire le sondage en période plus favorable

PHOTOS	
CONTEXTE	APRÈS SONDAGE
	
PROFIL DU SONDAGE	
	
TEXTURES : A : Argileuse / L : Limoneuse / S : Sableux AL : Argilo-limoneuse / AS : Argilo-sableux LA : Limono-argileuse / LS : Limono-sableux SA : Sablo-argileux / SL : Sablo-limoneux SAL : Sablo-argilo-limoneux / ALS : Argilo-limono-sableux LSA : Limono-sablo-argileux / LAS : Limono-argilo-sableux	Classes GEPPA : IVd Va / Vb / Vc / Vd Vlc / Vld Ha / Hb cas particulier autre (autre sol non humide)

LOT	ID_SONDAGE	ID_HABITAT	DATE	OPÉRATEURS
3	FAR_SP_1047	FAR_HABNZH_0595	20240409	Enzo MOTARD ; Mounirou THIOUNE
METEO	COMMUNE	DEPARTEMENT	COORDONNEES GPS (EPSG : 4326)	
ENSOLEILLÉ	FARGUES-SUR-OURBISE	47	44,218782267463 ; 0,187298611994705	

UCS (RRP)	59
-----------	----

HORIZON	PROFONDEUR	TEXTURE	COULEUR	TRAITS	COMMENTAIRE
HZ1	0-50	SA	Noir	Absence de trait	
HZ2	50-60	A	Gris	Absence de trait	
HZ3					
HZ4					
HZ5					
HZ6					

CAUSE DE L'ARRÊT	RÉSULTAT	CLASSE GEPPA	NAPPE (cm)	CAS PARTICULIER
Profondeur suffisante atteinte	Non conclusif	cas particulier	30	PODZOSOL

PODZOSOL HUMIQUE

PHOTOS	
CONTEXTE	APRÈS SONDAGE
	
PROFIL DU SONDAGE	
	
TEXTURES : A : Argileuse / L : Limoneuse / S : Sableux AL : Argilo-limoneuse / AS : Argilo-sableux LA : Limono-argileuse / LS : Limono-sableux SA : Sablo-argileux / SL : Sablo-limoneux SAL : Sablo-argilo-limoneux / ALS : Argilo-limono-sableux LSA : Limono-sablo-argileux / LAS : Limono-argilo-sableux	Classes GEPPA : IVd Va / Vb / Vc / Vd Vlc / Vld Ha / Hb cas particulier autre (autre sol non humide)


LOT	ID_SONDAGE	ID_HABITAT	DATE	OPÉRATEURS
3	FAR_SP_1048	FAR_HABNZH_0595	20240409	Motard Enzo - Mounirou
METEO	COMMUNE	DEPARTEMENT	COORDONNEES GPS (EPSG : 4326)	
ENSOLEILLÉ	FARGUES-SUR-OURBISE	47	44,2185666176867 ; 0,188063763756451	

UCS (RRP)	59
-----------	----

HORIZON	PROFONDEUR	TEXTURE	COULEUR	TRAITS	COMMENTAIRE
HZ1	0-40	S	gris noir	Absence de trait	
HZ2	40-50	S	Brun	Absence de trait	BP induré
HZ3					
HZ4					
HZ5					
HZ6					

CAUSE DE L'ARRÊT	RÉSULTAT	CLASSE GEPPA	NAPPE (cm)	CAS PARTICULIER
Profondeur suffisante atteinte	Non conclusif	cas particulier	-	PODZOSOL

PODZOSOL HUMODURIQUE

PHOTOS	
CONTEXTE	APRÈS SONDAGE
	
PROFIL DU SONDAGE	
	
<p>TEXTURES :</p> <p>A : Argileuse / L : Limoneuse / S : Sableux</p> <p>AL : Argilo-limoneuse / AS : Argilo-sableux</p> <p>LA : Limono-argileuse / LS : Limono-sableux</p> <p>SA : Sablo-argileux / SL : Sablo-limoneux</p> <p>SAL : Sablo-argilo-limoneux / ALS : Argilo-limono-sableux</p> <p>LSA : Limono-sablo-argileux / LAS : Limono-argilo-sableux</p>	<p>Classes GEPPA : Ivd</p> <p>Va / Vb / Vc / Vd</p> <p>Vic / Vid</p> <p>Ha / Hb</p> <p>cas particulier autre (autre sol non humide)</p>





LOT	ID_SONDAGE	ID_HABITAT	DATE	OPÉRATEURS
3	FAR_SP_1049	FAR_HABNZH_0597	20240408	Motard Enzo - Mounirou
METEO	COMMUNE	DEPARTEMENT	COORDONNEES GPS (EPSG : 4326)	
ENSOLEILLÉ	FARGUES-SUR-OURBISE	47	44,2180757222112 ; 0,188926807251063	

UCS (RRP)	59
-----------	----

HORIZON	PROFONDEUR	TEXTURE	COULEUR	TRAITS	COMMENTAIRE
HZ1	0-30	S	Noir	Absence de trait	
HZ2	30-60	S	Gris	Absence de trait	
HZ3	60-70	S	Brun-noir	Absence de trait	bp induré
HZ4					
HZ5					
HZ6					

CAUSE DE L'ARRÊT	RÉSULTAT	CLASSE GEPPA	NAPPE (cm)	CAS PARTICULIER
Horizon BP induré atteint	Non humide	autre	-	-

PODZOSOL DURIQUE

PHOTOS	
CONTEXTE	APRÈS SONDAGE
	
PROFIL DU SONDAGE	
	
<p>TEXTURES :</p> <p>A : Argileuse / L : Limoneuse / S : Sableux</p> <p>AL : Argilo-limoneuse / AS : Argilo-sableux</p> <p>LA : Limono-argileuse / LS : Limono-sableux</p> <p>SA : Sablo-argileux / SL : Sablo-limoneux</p> <p>SAL : Sablo-argilo-limoneux / ALS : Argilo-limono-sableux</p> <p>LSA : Limono-sablo-argileux / LAS : Limono-argilo-sableux</p>	<p>Classes GEPPA : Ivd</p> <p>Va / Vb / Vc / Vd</p> <p>Vic / Vid</p> <p>Ha / Hb</p> <p>cas particulier autre (autre sol non humide)</p>

LOT	ID_SONDAGE	ID_HABITAT	DATE	OPÉRATEURS
3	FAR_SP_1050	FAR_HABNZH_0597	20240409	Motard Enzo ; Mounirou Thioune
METEO	COMMUNE	DEPARTEMENT	COORDONNEES GPS (EPSG : 4326)	
ENSOLEILLÉ	FARGUES-SUR-OURBISE	47	44,2180323963689 ; 0,189831801048254	

UCS (RRP)	59
-----------	----

HORIZON	PROFONDEUR	TEXTURE	COULEUR	TRAITS	COMMENTAIRE
HZ1	0-20	S	Gris-noir	Absence de trait	
HZ2					
HZ3					
HZ4					
HZ5					
HZ6					

CAUSE DE L'ARRÊT	RÉSULTAT	CLASSE GEPPA	NAPPE (cm)	CAS PARTICULIER
Profondeur suffisante atteinte	Non conclusif	cas particulier	-	PODZOSOL

PODZOSOL HUMIQUE





PHOTOS	
CONTEXTE	APRÈS SONDAGE
	
PROFIL DU SONDAGE	
	
<p>TEXTURES :</p> <p>A : Argileuse / L : Limoneuse / S : Sableux</p> <p>AL : Argilo-limoneuse / AS : Argilo-sableux</p> <p>LA : Limono-argileuse / LS : Limono-sableux</p> <p>SA : Sablo-argileux / SL : Sablo-limoneux</p> <p>SAL : Sablo-argilo-limoneux / ALS : Argilo-limono-sableux</p> <p>LSA : Limono-sablo-argileux / LAS : Limono-argilo-sableux</p>	<p>Classes GEPPA : IVd</p> <p>Va / Vb / Vc / Vd</p> <p>Vlc / Vld</p> <p>Ha / Hb</p> <p>cas particulier</p> <p>autre (autre sol non humide)</p>

LOT	ID_SONDAGE	ID_HABITAT	DATE	OPÉRATEURS
3	FAR_SP_1051	FAR_HABNZH_0597	20240409	Hugo BETETA ; Aline ROSENOW
METEO	COMMUNE	DEPARTEMENT	COORDONNEES GPS (EPSG : 4326)	
PLUIE	FARGUES-SUR-OURBISE	47	44,21737142849 ; 0,1898025058276	

UCS (RRP)	59
-----------	----

HORIZON	PROFONDEUR (cm)	TEXTURE	COULEUR	TRAITS	COMMENTAIRE
HZ1	0-100	S	Noir	Absence de trait	
HZ2					
HZ3					
HZ4					
HZ5					
HZ6					

CAUSE DE L'ARRÊT	RÉSULTAT	CLASSE GEPPA	NAPPE (cm)	CAS PARTICULIER
Trop fluant ou boulant	Non humide	autre	100	-

PHOTOS	
CONTEXTE	APRÈS SONDAGE
	
PROFIL DU SONDAGE	
	
<p>TEXTURES :</p> <p>A : Argileuse / L : Limoneuse / S : Sableux</p> <p>AL : Argilo-limoneuse / AS : Argilo-sableux</p> <p>LA : Limono-argileuse / LS : Limono-sableux</p> <p>SA : Sablo-argileux / SL : Sablo-limoneux</p> <p>SAL : Sablo-argilo-limoneux / ALS : Argilo-limono-sableux</p> <p>LSA : Limono-sablo-argileux / LAS : Limono-argilo-sableux</p>	<p>Classes GEPPA : IVd</p> <p>Va / Vb / Vc / Vd</p> <p>Vlc / Vld</p> <p>Ha / Hb</p> <p>cas particulier</p> <p>autre (autre sol non humide)</p>

LOT	ID_SONDAGE	ID_HABITAT	DATE	OPÉRATEURS
3	FAR_SP_1052	FAR_HABNZH_0598	20240409	Hugo BETETA ; Aline ROSENOW
METEO	COMMUNE	DEPARTEMENT	COORDONNEES GPS (EPSG : 4326)	
PLUIE	FARGUES-SUR-OURBISE	47	44,2171677845234 ; 0,189199256839662	

UCS (RRP)	59
-----------	----

HORIZON	PROFONDEUR (cm)	TEXTURE	COULEUR	TRAITS	COMMENTAIRE
HZ1	0-30	S	Gris-noir	Absence de trait	
HZ2	30-35	S	Brun-noir	Absence de trait	BP induré
HZ3					
HZ4					
HZ5					
HZ6					

CAUSE DE L'ARRÊT	RÉSULTAT	CLASSE GEPPA	NAPPE (cm)	CAS PARTICULIER
Horizon BP induré atteint	Non humide	autre	50	-

PODZOSOL DURIQUE

PHOTOS	
CONTEXTE	APRÈS SONDAGE
PROFIL DU SONDAGE	
TEXTURES : A : Argileuse / L : Limoneuse / S : Sableux AL : Argilo-limoneuse / AS : Argilo-sableux LA : Limono-argileuse / LS : Limono-sableux SA : Sablo-argileux / SL : Sablo-limoneux SAL : Sablo-argilo-limoneux / ALS : Argilo-limono-sableux LSA : Limono-sablo-argileux / LAS : Limono-argilo-sableux	Classes GEPPA : IVd Va / Vb / Vc / Vd Vlc / Vld Ha / Hb cas particulier autre (autre sol non humide)

LOT	ID_SONDAGE	ID_HABITAT	DATE	OPÉRATEURS
3	FAR_SP_1053	FAR_HABNZH_0598	20240409	Hugo BETETA ; Aline ROSENOW
METEO	COMMUNE	DEPARTEMENT	COORDONNEES GPS (EPSG : 4326)	
PLUIE	FARGUES-SUR-OURBISE	47	44,2165858589641 ; 0,190065821224185	

UCS (RRP)	59
-----------	----

HORIZON	PROFONDEUR (cm)	TEXTURE	COULEUR	TRAITS	COMMENTAIRE
HZ1	0-20	S	Gris-noir	Absence de trait	
HZ2	20-40	S	Brun-noir	Absence de trait	
HZ3	40-45	S	Brun-noir	Absence de trait	BP induré
HZ4					
HZ5					
HZ6					

CAUSE DE L'ARRÊT	RÉSULTAT	CLASSE GEPPA	NAPPE (cm)	CAS PARTICULIER
Horizon BP induré atteint	Non conclusif	cas particulier	50	PODZOSOL

PODZOSOL HUMODURIQUE

PHOTOS	
CONTEXTE	APRÈS SONDAGE
PROFIL DU SONDAGE	
TEXTURES : A : Argileuse / L : Limoneuse / S : Sableux AL : Argilo-limoneuse / AS : Argilo-sableux LA : Limono-argileuse / LS : Limono-sableux SA : Sablo-argileux / SL : Sablo-limoneux SAL : Sablo-argilo-limoneux / ALS : Argilo-limono-sableux LSA : Limono-sablo-argileux / LAS : Limono-argilo-sableux	Classes GEPPA : IVd Va / Vb / Vc / Vd Vlc / Vld Ha / Hb cas particulier autre (autre sol non humide)

LOT	ID_SONDAGE	ID_HABITAT	DATE	OPÉRATEURS
3	FAR_SP_1054	FAR_HABNZH_0598	20240409	Hugo Beteta ; Aline Rosenow
METEO	COMMUNE	DEPARTEMENT	COORDONNEES GPS (EPSG : 4326)	
PLUIE	FARGUES-SUR-OURBISE	47	44,2159947520756 ; 0,190791259272822	

UCS (RRP)	59
-----------	----

HORIZON	PROFONDEUR (cm)	TEXTURE	COULEUR	TRAITS	COMMENTAIRE
HZ1	0-30	S	Gris-noir	Absence de trait	
HZ2	30-50	S	Brun-rouille	Absence de trait	
HZ3	50-70	S	Beige	Absence de trait	
HZ4					
HZ5					
HZ6					

CAUSE DE L'ARRÊT	RÉSULTAT	CLASSE GEPPA	NAPPE (cm)	CAS PARTICULIER
Profondeur suffisante atteinte	Non conclusif	cas particulier	50	PODZOSOL

PODZOSOL HUMIQUE

PHOTOS	
CONTEXTE	APRÈS SONDAGE
PROFIL DU SONDAGE	
<p>TEXTURES :</p> <p>A : Argileuse / L : Limoneuse / S : Sableux</p> <p>AL : Argilo-limoneuse / AS : Argilo-sableux</p> <p>LA : Limono-argileuse / LS : Limono-sableux</p> <p>SA : Sablo-argileux / SL : Sablo-limoneux</p> <p>SAL : Sablo-argilo-limoneux / ALS : Argilo-limono-sableux</p> <p>LSA : Limono-sablo-argileux / LAS : Limono-argilo-sableux</p>	<p>Classes GEPPA : IVd</p> <p>Va / Vb / Vc / Vd</p> <p>Vic / Vid</p> <p>Ha / Hb</p> <p>cas particulier autre (autre sol non humide)</p>

LOT	ID_SONDAGE	ID_HABITAT	DATE	OPÉRATEURS
3	FAR_SP_1055	FAR_HABNZH_0610	20240410	Motard Enzo Mounirou
METEO	COMMUNE	DEPARTEMENT	COORDONNEES GPS (EPSG : 4326)	
NUAGEUX	FARGUES-SUR-OURBISE	47	44,2177607898068 ; 0,19731151579944	

UCS (RRP)	59
-----------	----

HORIZON	PROFONDEUR (cm)	TEXTURE	COULEUR	TRAITS	COMMENTAIRE
HZ1	0-20	S	Gris-noir	Absence de trait	
HZ2	20-70	S	Brun	Absence de trait	BP meuble
HZ3	70-90	S	Beige	Absence de trait	
HZ4					
HZ5					
HZ6					

CAUSE DE L'ARRÊT	RÉSULTAT	CLASSE GEPPA	NAPPE (cm)	CAS PARTICULIER
Profondeur suffisante atteinte	Non humide	autre	-	-

PODZOSOL MEUBLE

PHOTOS	
CONTEXTE	APRÈS SONDAGE
PROFIL DU SONDAGE	
<p>TEXTURES :</p> <p>A : Argileuse / L : Limoneuse / S : Sableux</p> <p>AL : Argilo-limoneuse / AS : Argilo-sableux</p> <p>LA : Limono-argileuse / LS : Limono-sableux</p> <p>SA : Sablo-argileux / SL : Sablo-limoneux</p> <p>SAL : Sablo-argilo-limoneux / ALS : Argilo-limono-sableux</p> <p>LSA : Limono-sablo-argileux / LAS : Limono-argilo-sableux</p>	<p>Classes GEPPA : IVd</p> <p>Va / Vb / Vc / Vd</p> <p>Vic / Vid</p> <p>Ha / Hb</p> <p>cas particulier autre (autre sol non humide)</p>

LOT	ID_SONDAGE	ID_HABITAT	DATE	OPÉRATEURS
3	FAR_SP_1056	FAR_HABNZH_0654	20240409	Hugo BETETA ; Aline ROSENOW
METEO	COMMUNE	DEPARTEMENT	COORDONNEES GPS (EPSG : 4326)	
PLUIE	FARGUES-SUR-OURBISE	47	44,2160875549763 ; 0,188190043121077	





UCS (RRP)	59
-----------	----

HORIZON	PROFONDEUR (cm)	TEXTURE	COULEUR	TRAITS	COMMENTAIRE
HZ1	0-20	S	Noir	Absence de trait	
HZ2	20-60	AS	Gris beige	Traits rédoxiques	
HZ3					
HZ4					
HZ5					
HZ6					

CAUSE DE L'ARRÊT	RÉSULTAT	CLASSE GEPPA	NAPPE (cm)	CAS PARTICULIER
Nappe atteinte	Humide	Va	40	-

Interprétation humide à dire d'expert : nappe affleurante

REDOXISOL

PHOTOS	
CONTEXTE	APRÈS SONDAGE
	
PROFIL DU SONDAGE	
	
TEXTURES : A : Argileuse / L : Limoneuse / S : Sableux AL : Argilo-limoneuse / AS : Argilo-sableux LA : Limono-argileuse / LS : Limono-sableux SA : Sablo-argileux / SL : Sablo-limoneux SAL : Sablo-argilo-limoneux / ALS : Argilo-limono-sableux LSA : Limono-sablo-argileux / LAS : Limono-argilo-sableux	Classes GEPPA : IVd Va / Vb / Vc / Vd Vlc / Vld Ha / Hb cas particulier autre (autre sol non humide)





LOT	ID_SONDAGE	ID_HABITAT	DATE	OPÉRATEURS
3	FAR_SP_1057	FAR_HABNZH_0654	20240409	Hugo BETETA ; Aline ROSENOW
METEO	COMMUNE	DEPARTEMENT	COORDONNEES GPS (EPSG : 4326)	
PLUIE	FARGUES-SUR-OURBISE	47	44,2155549806462 ; 0,18912159023168	

UCS (RRP)	59
-----------	----

HORIZON	PROFONDEUR (cm)	TEXTURE	COULEUR	TRAITS	COMMENTAIRE
HZ1	0-20	S	Gris-noir	Absence de trait	
HZ2	20-40	S	Beige	Traits réductiques	
HZ3					
HZ4					
HZ5					
HZ6					

CAUSE DE L'ARRÊT	RÉSULTAT	CLASSE GEPPA	NAPPE (cm)	CAS PARTICULIER
Nappe atteinte	Non conclusif	non déterminée	0	-

Rattachement au sondage humide FAR_SP_1056

PHOTOS	
CONTEXTE	APRÈS SONDAGE
	
PROFIL DU SONDAGE	
	
TEXTURES : A : Argileuse / L : Limoneuse / S : Sableux AL : Argilo-limoneuse / AS : Argilo-sableux LA : Limono-argileuse / LS : Limono-sableux SA : Sablo-argileux / SL : Sablo-limoneux SAL : Sablo-argilo-limoneux / ALS : Argilo-limono-sableux LSA : Limono-sablo-argileux / LAS : Limono-argilo-sableux	Classes GEPPA : IVd Va / Vb / Vc / Vd Vlc / Vld Ha / Hb cas particulier autre (autre sol non humide)

LOT	ID_SONDAGE	ID_HABITAT	DATE	OPÉRATEURS
3	FAR_SP_1058	FAR_HABNZH_0654	20240409	Hugo BETETA ; Aline ROSENOW
METEO	COMMUNE	DEPARTEMENT	COORDONNEES GPS (EPSG : 4326)	
PLUIE	FARGUES-SUR-OURBISE	47	44,2163970518273 ; 0,189524791390149	


UCS (RRP)	59
-----------	----

HORIZON	PROFONDEUR (cm)	TEXTURE	COULEUR	TRAITS	COMMENTAIRE
HZ1	0-20	S	Noir	Absence de trait	
HZ2	20-40	S	Gris	Absence de trait	
HZ3	40-45	S	Brun-noir	Absence de trait	BP induré
HZ4					
HZ5					
HZ6					

CAUSE DE L'ARRÊT	RÉSULTAT	CLASSE GEPPA	NAPPE (cm)	CAS PARTICULIER
Horizon BP induré atteint	Non conclusif	cas particulier	40	PODZOSOL

PODZOSOL HUMODURIQUE

PHOTOS



<p>TEXTURES :</p> <p>A : Argileuse / L : Limoneuse / S : Sableux</p> <p>AL : Argilo-limoneuse / AS : Argilo-sableux</p> <p>LA : Limono-argileuse / LS : Limono-sableux</p> <p>SA : Sablo-argileux / SL : Sablo-limoneux</p> <p>SAL : Sablo-argilo-limoneux / ALS : Argilo-limono-sableux</p> <p>LSA : Limono-sablo-argileux / LAS : Limono-argilo-sableux</p>	<p>Classes GEPPA : IVd</p> <p>Va / Vb / Vc / Vd</p> <p>Vic / Vid</p> <p>Ha / Hb</p>	<p>cas particulier</p> <p>autre (autre sol non humide)</p>
--	--	--

LOT	ID_SONDAGE	ID_HABITAT	DATE	OPÉRATEURS
3	FAR_SP_1059	FAR_HABNZH_0654	20240409	Hugo BETETA ; Aline ROSENOW
METEO	COMMUNE	DEPARTEMENT	COORDONNEES GPS (EPSG : 4326)	
PLUIE	FARGUES-SUR-OURBISE	47	44,2152109770968 ; 0,189944522834697	


UCS (RRP)	59
-----------	----

HORIZON	PROFONDEUR (cm)	TEXTURE	COULEUR	TRAITS	COMMENTAIRE
HZ1	0-10	S	Gris-noir	Absence de trait	
HZ2	10-20	S	Beige	Traits rédoxiques	
HZ3					
HZ4					
HZ5					
HZ6					

CAUSE DE L'ARRÊT	RÉSULTAT	CLASSE GEPPA	NAPPE (cm)	CAS PARTICULIER
Nappe atteinte	Non conclusif	non déterminée	0	-

Rattachement au sondage humide FAR_SP_1056

PHOTOS



<p>TEXTURES :</p> <p>A : Argileuse / L : Limoneuse / S : Sableux</p> <p>AL : Argilo-limoneuse / AS : Argilo-sableux</p> <p>LA : Limono-argileuse / LS : Limono-sableux</p> <p>SA : Sablo-argileux / SL : Sablo-limoneux</p> <p>SAL : Sablo-argilo-limoneux / ALS : Argilo-limono-sableux</p> <p>LSA : Limono-sablo-argileux / LAS : Limono-argilo-sableux</p>	<p>Classes GEPPA : IVd</p> <p>Va / Vb / Vc / Vd</p> <p>Vic / Vid</p> <p>Ha / Hb</p>	<p>cas particulier</p> <p>autre (autre sol non humide)</p>
--	--	--

LOT	ID_SONDAGE	ID_HABITAT	DATE	OPÉRATEURS
3	FAR_SP_1060	FAR_HABNZH_0654	20240409	Hugo BETETA ; Aline ROSENOW
METEO	COMMUNE	DEPARTEMENT	COORDONNEES GPS (EPSG : 4326)	
PLUIE	FARGUES-SUR-OURBISE	47	44,2144007095388 ; 0,190161272069477	


UCS (RRP)	59
-----------	----

HORIZON	PROFONDEUR (cm)	TEXTURE	COULEUR	TRAITS	COMMENTAIRE
HZ1	0-50	S	Gris cendré	Absence de trait	
HZ2	50-55	S	Brun-noir	Absence de trait	BP induré
HZ3					
HZ4					
HZ5					
HZ6					

CAUSE DE L'ARRÊT	RÉSULTAT	CLASSE GEPPA	NAPPE (cm)	CAS PARTICULIER
Horizon BP induré atteint	Non humide	autre	-	-

PODZOSOL DURIQUE

PHOTOS



<p>TEXTURES :</p> <p>A : Argileuse / L : Limoneuse / S : Sableux AL : Argilo-limoneuse / AS : Argilo-sableux LA : Limono-argileuse / LS : Limono-sableux SA : Sablo-argileux / SL : Sablo-limoneux SAL : Sablo-argilo-limoneux / ALS : Argilo-limono-sableux LSA : Limono-sablo-argileux / LAS : Limono-argilo-sableux</p>	<p>Classes GEPPA : IVd Va / Vb / Vc / Vd Vlc / Vld Ha / Hb</p>	<p>cas particulier autre (autre sol non humide)</p>
--	--	--

LOT	ID_SONDAGE	ID_HABITAT	DATE	OPÉRATEURS
3	FAR_SP_1061	FAR_HABNZH_0654	20240409	Hugo Beteta ; Aline Rosenow
METEO	COMMUNE	DEPARTEMENT	COORDONNEES GPS (EPSG : 4326)	
PLUIE	FARGUES-SUR-OURBISE	47	44,2149500690912 ; 0,190773214297033	


UCS (RRP)	59
-----------	----

HORIZON	PROFONDEUR (cm)	TEXTURE	COULEUR	TRAITS	COMMENTAIRE
HZ1	0-20	S	Gris cendré	Absence de trait	
HZ2	20-50	S	Brun-noir	Absence de trait	
HZ3	50-60	S	Beige	Absence de trait	
HZ4					
HZ5					
HZ6					

CAUSE DE L'ARRÊT	RÉSULTAT	CLASSE GEPPA	NAPPE (cm)	CAS PARTICULIER
Profondeur suffisante atteinte	Non humide	autre	-	-

PODZOSOL MEUBLE

PHOTOS



<p>TEXTURES :</p> <p>A : Argileuse / L : Limoneuse / S : Sableux AL : Argilo-limoneuse / AS : Argilo-sableux LA : Limono-argileuse / LS : Limono-sableux SA : Sablo-argileux / SL : Sablo-limoneux SAL : Sablo-argilo-limoneux / ALS : Argilo-limono-sableux LSA : Limono-sablo-argileux / LAS : Limono-argilo-sableux</p>	<p>Classes GEPPA : IVd Va / Vb / Vc / Vd Vlc / Vld Ha / Hb</p>	<p>cas particulier autre (autre sol non humide)</p>
--	--	--

LOT	ID_SONDAGE	ID_HABITAT	DATE	OPÉRATEURS
3	FAR_SP_1062	FAR_HABNZH_0654	20240409	Hugo Beteta ; Aline Rosenow
METEO	COMMUNE	DEPARTEMENT	COORDONNEES GPS (EPSG : 4326)	
PLUIE	FARGUES-SUR-OURBISE	47	44,2141591756346 ; 0,191640543722965	

UCS (RRP)	59
-----------	----

HORIZON	PROFONDEUR (cm)	TEXTURE	COULEUR	TRAITS	COMMENTAIRE
HZ1	0-35	S	Noir	Absence de trait	
HZ2	35-60	S	Gris cendreaux	Absence de trait	
HZ3	60-70	S	Brun-noir	Absence de trait	
HZ4					
HZ5					
HZ6					

CAUSE DE L'ARRÊT	RÉSULTAT	CLASSE GEPPA	NAPPE (cm)	CAS PARTICULIER
Horizon BP induré atteint	Non humide	autre	-	-

PODZOSOL DURIQUE

PHOTOS	
CONTEXTE	APRÈS SONDAGE
PROFIL DU SONDAGE	
TEXTURES : A : Argileuse / L : Limoneuse / S : Sableux AL : Argilo-limoneuse / AS : Argilo-sableux LA : Limono-argileuse / LS : Limono-sableux SA : Sablo-argileux / SL : Sablo-limoneux SAL : Sablo-argilo-limoneux / ALS : Argilo-limono-sableux LSA : Limono-sablo-argileux / LAS : Limono-argilo-sableux	Classes GEPPA : IVd Va / Vb / Vc / Vd Vlc / Vld Ha / Hb cas particulier autre (autre sol non humide)

LOT	ID_SONDAGE	ID_HABITAT	DATE	OPÉRATEURS
3	FAR_SP_1063	FAR_HABNZH_0563	20240409	Hugo BETETA ; Aline ROSENOW
METEO	COMMUNE	DEPARTEMENT	COORDONNEES GPS (EPSG : 4326)	
PLUIE	FARGUES-SUR-OURBISE	47	44,2135454512025 ; 0,191324660239215	

UCS (RRP)	59
-----------	----

HORIZON	PROFONDEUR (cm)	TEXTURE	COULEUR	TRAITS	COMMENTAIRE
HZ1	0-40	S	Gris cendreaux	Absence de trait	
HZ2	40-45	S	Brun-noir	Absence de trait	BP induré
HZ3					
HZ4					
HZ5					
HZ6					

CAUSE DE L'ARRÊT	RÉSULTAT	CLASSE GEPPA	NAPPE (cm)	CAS PARTICULIER
Horizon BP induré atteint	Non humide	autre	-	-

PODZOSOL DURIQUE

PHOTOS	
CONTEXTE	APRÈS SONDAGE
PROFIL DU SONDAGE	
TEXTURES : A : Argileuse / L : Limoneuse / S : Sableux AL : Argilo-limoneuse / AS : Argilo-sableux LA : Limono-argileuse / LS : Limono-sableux SA : Sablo-argileux / SL : Sablo-limoneux SAL : Sablo-argilo-limoneux / ALS : Argilo-limono-sableux LSA : Limono-sablo-argileux / LAS : Limono-argilo-sableux	Classes GEPPA : IVd Va / Vb / Vc / Vd Vlc / Vld Ha / Hb cas particulier autre (autre sol non humide)





LOT	ID_SONDAGE	ID_HABITAT	DATE	OPÉRATEURS
3	FAR_SP_1064	FAR_HABNZH_0563	20240409	Hugo Beteta ; Aline Rosenow
METEO	COMMUNE	DEPARTEMENT	COORDONNEES GPS (EPSG : 4326)	
PLUIE	FARGUES-SUR-OURBISE	47	44,2141285156552 ; 0,190619128555586	

UCS (RRP)	59
-----------	----

HORIZON	PROFONDEUR (cm)	TEXTURE	COULEUR	TRAITS	COMMENTAIRE
HZ1	0-30	S	Gris cendreur	Absence de trait	
HZ2	30-60	S	Brun-noir	Absence de trait	
HZ3	60-70	S	Beige	Absence de trait	
HZ4					
HZ5					
HZ6					

CAUSE DE L'ARRÊT	RÉSULTAT	CLASSE GEPPA	NAPPE (cm)	CAS PARTICULIER
Profondeur suffisante atteinte	Non humide	autre	-	-

PODZOSOL MEUBLE

PHOTOS	
CONTEXTE	APRÈS SONDAGE
	
PROFIL DU SONDAGE	
	
TEXTURES : A : Argileuse / L : Limoneuse / S : Sableux AL : Argilo-limoneuse / AS : Argilo-sableux LA : Limono-argileuse / LS : Limono-sableux SA : Sablo-argileux / SL : Sablo-limoneux SAL : Sablo-argilo-limoneux / ALS : Argilo-limono-sableux LSA : Limono-sablo-argileux / LAS : Limono-argilo-sableux	Classes GEPPA : IVd Va / Vb / Vc / Vd Vlc / Vld Ha / Hb cas particulier autre (autre sol non humide)





LOT	ID_SONDAGE	ID_HABITAT	DATE	OPÉRATEURS
3	FAR_SP_1065	FAR_HABNZH_0563	20240409	Hugo BETETA ; Aline ROSENOW
METEO	COMMUNE	DEPARTEMENT	COORDONNEES GPS (EPSG : 4326)	
PLUIE	FARGUES-SUR-OURBISE	47	44,2141137465919 ; 0,191296108345592	

UCS (RRP)	59
-----------	----

HORIZON	PROFONDEUR (cm)	TEXTURE	COULEUR	TRAITS	COMMENTAIRE
HZ1	0-40	S	Gris cendreur	Absence de trait	
HZ2	40-45	S	Brun-noir	Absence de trait	
HZ3					
HZ4					
HZ5					
HZ6					

CAUSE DE L'ARRÊT	RÉSULTAT	CLASSE GEPPA	NAPPE (cm)	CAS PARTICULIER
Horizon BP induré atteint	Non humide	autre	-	-

PODZOSOL DURIQUE

PHOTOS	
CONTEXTE	APRÈS SONDAGE
	
PROFIL DU SONDAGE	
	
TEXTURES : A : Argileuse / L : Limoneuse / S : Sableux AL : Argilo-limoneuse / AS : Argilo-sableux LA : Limono-argileuse / LS : Limono-sableux SA : Sablo-argileux / SL : Sablo-limoneux SAL : Sablo-argilo-limoneux / ALS : Argilo-limono-sableux LSA : Limono-sablo-argileux / LAS : Limono-argilo-sableux	Classes GEPPA : IVd Va / Vb / Vc / Vd Vlc / Vld Ha / Hb cas particulier autre (autre sol non humide)