




LOT	ID_SONDAGE	ID_HABITAT	DATE	OPÉRATEURS
2	ESC_SP_0334	ESC_HABNZH_0123	20240313	Pierre BOUSCARY ; Clément BONNO
METEO	COMMUNE	DEPARTEMENT	COORDONNEES GPS (EPSG : 4326)	
-	ESCAUDES	GIRONDE	44.296808659054236, -0.22353579457723835	

UCS (RRP)	62 - LANDE HUMIDE
-----------	-------------------

HORIZON	PROFONDEUR (cm)	TEXTURE	COULEUR	TRAITS	COMMENTAIRE
HZ1	0-30	S	Noir		
HZ2	30-45	S	Gris-marron		
HZ3					
HZ4					
HZ5					
HZ6					

CAUSE DE L'ARRÊT	RÉSULTAT	CLASSE GEPPA	NAPPE (cm)	CAS PARTICULIER
Trop fluant ou bouillant	Non conclusif	cas particulier	0	PODZOSOL

PODZOSOL HUMIQUE

PHOTOS	
CONTEXTE	APRÈS SONDAGE
	
PROFIL DU SONDAGE	
	
<p><b>TEXTURES :</b></p> <p>A : Argileuse / L : Limoneuse / S : Sableux</p> <p>AL : Argilo-limoneuse / AS : Argilo-sableux</p> <p>LA : Limono-argileuse / LS : Limono-sableux</p> <p>SA : Sablo-argileux / SL : Sablo-limoneux</p> <p>SAL : Sablo-argilo-limoneux / ALS : Argilo-limono-sableux</p> <p>LSA : Limono-sablo-argileux / LAS : Limono-argilo-sableux</p>	<p><b>Classes GEPPA :</b> IVd</p> <p>Va / Vb / Vc / Vd</p> <p>Vlc / Vld</p> <p>Ha / Hb</p> <p>cas particulier autre (autre sol non humide)</p>




LOT	ID_SONDAGE	ID_HABITAT	DATE	OPÉRATEURS
2	ESC_SP_0335	ESC_HABNZH_0123	20240313	Pierre BOUSCARY ; Clément BONNO
METEO	COMMUNE	DEPARTEMENT	COORDONNEES GPS (EPSG : 4326)	
-	ESCAUDES	GIRONDE	44.29733040655568, -0.2234610181251211	

UCS (RRP)	62 - LANDE HUMIDE
-----------	-------------------

HORIZON	PROFONDEUR (cm)	TEXTURE	COULEUR	TRAITS	COMMENTAIRE
HZ1	0-30	S	Gris-noir		
HZ2	30-40	S	Gris-marron		
HZ3					
HZ4					
HZ5					
HZ6					

CAUSE DE L'ARRÊT	RÉSULTAT	CLASSE GEPPA	NAPPE (cm)	CAS PARTICULIER
Trop fluant ou bouillant	Non conclusif	cas particulier	10	PODZOSOL

PODZOSOL HUMIQUE

PHOTOS	
CONTEXTE	APRÈS SONDAGE
	
PROFIL DU SONDAGE	
	
<p><b>TEXTURES :</b></p> <p>A : Argileuse / L : Limoneuse / S : Sableux</p> <p>AL : Argilo-limoneuse / AS : Argilo-sableux</p> <p>LA : Limono-argileuse / LS : Limono-sableux</p> <p>SA : Sablo-argileux / SL : Sablo-limoneux</p> <p>SAL : Sablo-argilo-limoneux / ALS : Argilo-limono-sableux</p> <p>LSA : Limono-sablo-argileux / LAS : Limono-argilo-sableux</p>	<p><b>Classes GEPPA :</b> IVd</p> <p>Va / Vb / Vc / Vd</p> <p>Vlc / Vld</p> <p>Ha / Hb</p> <p>cas particulier autre (autre sol non humide)</p>




LOT	ID_SONDAGE	ID_HABITAT	DATE	OPÉRATEURS
2	ESC_SP_0336	ESC_HABNZH_0123	20240313	Pierre BOUSCARY ; Clément BONNO
METEO	COMMUNE	DEPARTEMENT	COORDONNEES GPS (EPSG : 4326)	
-	ESCAUDES	GIRONDE	44.2972997715498, -0.2229142013138445	

UCS (RRP)	62 - LANDE HUMIDE
-----------	-------------------

HORIZON	PROFONDEUR (cm)	TEXTURE	COULEUR	TRAITS	COMMENTAIRE
HZ1	0-40	S	Gris-noir		
HZ2	40-55	S	Gris-marron		
HZ3					
HZ4					
HZ5					
HZ6					

CAUSE DE L'ARRÊT	RÉSULTAT	CLASSE GEPPA	NAPPE (cm)	CAS PARTICULIER
Trop fluant ou bouillant	Non conclusif	cas particulier	40	PODZOSOL

PODZOSOL HUMIQUE

PHOTOS	
CONTEXTE	APRÈS SONDAGE
	
PROFIL DU SONDAGE	
	
<b>TEXTURES :</b> A : Argileuse / L : Limoneuse / S : Sableux AL : Argilo-limoneuse / AS : Argilo-sableux LA : Limono-argileuse / LS : Limono-sableux SA : Sablo-argileux / SL : Sablo-limoneux SAL : Sablo-argilo-limoneux / ALS : Argilo-limono-sableux LSA : Limono-sablo-argileux / LAS : Limono-argilo-sableux	<b>Classes GEPPA :</b> IVd Va / Vb / Vc / Vd Vlc / Vld Ha / Hb cas particulier autre (autre sol non humide)




LOT	ID_SONDAGE	ID_HABITAT	DATE	OPÉRATEURS
2	ESC_SP_0337	ESC_HABNZH_0123	20240313	Pierre BOUSCARY ; Clément BONNO
METEO	COMMUNE	DEPARTEMENT	COORDONNEES GPS (EPSG : 4326)	
-	ESCAUDES	GIRONDE	44.29705701629291, -0.22225805416451122	

UCS (RRP)	62 - LANDE HUMIDE
-----------	-------------------

HORIZON	PROFONDEUR (cm)	TEXTURE	COULEUR	TRAITS	COMMENTAIRE
HZ1	0-35	S	Gris-noir		
HZ2	35-50	S	Gris-marron		
HZ3					
HZ4					
HZ5					
HZ6					

CAUSE DE L'ARRÊT	RÉSULTAT	CLASSE GEPPA	NAPPE (cm)	CAS PARTICULIER
Trop fluant ou bouillant	Non conclusif	cas particulier	5	PODZOSOL

PODZOSOL HUMIQUE

PHOTOS	
CONTEXTE	APRÈS SONDAGE
	
PROFIL DU SONDAGE	
	
<b>TEXTURES :</b> A : Argileuse / L : Limoneuse / S : Sableux AL : Argilo-limoneuse / AS : Argilo-sableux LA : Limono-argileuse / LS : Limono-sableux SA : Sablo-argileux / SL : Sablo-limoneux SAL : Sablo-argilo-limoneux / ALS : Argilo-limono-sableux LSA : Limono-sablo-argileux / LAS : Limono-argilo-sableux	<b>Classes GEPPA :</b> IVd Va / Vb / Vc / Vd Vlc / Vld Ha / Hb cas particulier autre (autre sol non humide)




LOT	ID_SONDAGE	ID_HABITAT	DATE	OPÉRATEURS
2	ESC_SP_0338	ESC_HABNZH_0213	20240313	Pierre BOUSCARY ; Clément BONNO
METEO	COMMUNE	DEPARTEMENT	COORDONNEES GPS (EPSG : 4326)	
-	ESCAUDES	GIRONDE	44.33366814546526, -0.21537037599029907	

UCS (RRP)	62 - LANDE HUMIDE
-----------	-------------------

HORIZON	PROFONDEUR (cm)	TEXTURE	COULEUR	TRAITS	COMMENTAIRE
HZ1	0-35	S	Gris-noir		
HZ2	35-55	S	Gris beige		
HZ3					
HZ4					
HZ5					
HZ6					

CAUSE DE L'ARRÊT	RÉSULTAT	CLASSE GEPPA	NAPPE (cm)	CAS PARTICULIER
Trop fluant ou boulant	Non humide	autre	15	-

LUVISOL TYPIQUE

PHOTOS	
CONTEXTE	APRÈS SONDAGE
	
PROFIL DU SONDAGE	
	
<p><b>TEXTURES :</b></p> <p>A : Argileuse / L : Limoneuse / S : Sableux</p> <p>AL : Argilo-limoneuse / AS : Argilo-sableux</p> <p>LA : Limono-argileuse / LS : Limono-sableux</p> <p>SA : Sablo-argileux / SL : Sablo-limoneux</p> <p>SAL : Sablo-argilo-limoneux / ALS : Argilo-limono-sableux</p> <p>LSA : Limono-sablo-argileux / LAS : Limono-argilo-sableux</p>	<p><b>Classes GEPPA :</b> IVd</p> <p>Va / Vb / Vc / Vd</p> <p>Vlc / Vld</p> <p>Ha / Hb</p> <p>cas particulier autre (autre sol non humide)</p>




LOT	ID_SONDAGE	ID_HABITAT	DATE	OPÉRATEURS
2	ESC_SP_0339	ESC_HABNZH_0212	20240313	Pierre BOUSCARY ; Clément BONNO
METEO	COMMUNE	DEPARTEMENT	COORDONNEES GPS (EPSG : 4326)	
-	ESCAUDES	GIRONDE	44.33334364249116, -0.21510601865959772	

UCS (RRP)	62 - LANDE HUMIDE
-----------	-------------------

HORIZON	PROFONDEUR (cm)	TEXTURE	COULEUR	TRAITS	COMMENTAIRE
HZ1	0-20	S	Gris-noir		
HZ2	20-50	S	Gris beige		
HZ3					
HZ4					
HZ5					
HZ6					

CAUSE DE L'ARRÊT	RÉSULTAT	CLASSE GEPPA	NAPPE (cm)	CAS PARTICULIER
Trop fluant ou boulant	Non humide	autre	5	-

LUVISOL TYPIQUE

PHOTOS	
CONTEXTE	APRÈS SONDAGE
	
PROFIL DU SONDAGE	
	
<p><b>TEXTURES :</b></p> <p>A : Argileuse / L : Limoneuse / S : Sableux</p> <p>AL : Argilo-limoneuse / AS : Argilo-sableux</p> <p>LA : Limono-argileuse / LS : Limono-sableux</p> <p>SA : Sablo-argileux / SL : Sablo-limoneux</p> <p>SAL : Sablo-argilo-limoneux / ALS : Argilo-limono-sableux</p> <p>LSA : Limono-sablo-argileux / LAS : Limono-argilo-sableux</p>	<p><b>Classes GEPPA :</b> IVd</p> <p>Va / Vb / Vc / Vd</p> <p>Vlc / Vld</p> <p>Ha / Hb</p> <p>cas particulier autre (autre sol non humide)</p>




LOT	ID_SONDAGE	ID_HABITAT	DATE	OPÉRATEURS
2	ESC_SP_0340	ESC_HABNZH_0212	20240313	Pierre BOUSCARY ; Clément BONNO
METEO	COMMUNE	DEPARTEMENT	COORDONNEES GPS (EPSG : 4326)	
-	ESCAUDES	GIRONDE	44.332768041945954, -0.21478869627080285	

UCS (RRP)	62 - LANDE HUMIDE
-----------	-------------------

HORIZON	PROFONDEUR (cm)	TEXTURE	COULEUR	TRAITS	COMMENTAIRE
HZ1	0-10	SA	Gris		
HZ2	10-80	AS	Brun	Traits rédoxiques	
HZ3					
HZ4					
HZ5					
HZ6					

CAUSE DE L'ARRÊT	RÉSULTAT	CLASSE GEPPA	NAPPE (cm)	CAS PARTICULIER
Profondeur suffisante atteinte	Humide	Vb	50	-

LUVISOL DÉGRADÉ - REDOXISOL

PHOTOS	
CONTEXTE	APRÈS SONDAGE
	
PROFIL DU SONDAGE	
	
<b>TEXTURES :</b> A : Argileuse / L : Limoneuse / S : Sableux AL : Argilo-limoneuse / AS : Argilo-sableux LA : Limono-argileuse / LS : Limono-sableux SA : Sablo-argileux / SL : Sablo-limoneux SAL : Sablo-argilo-limoneux / ALS : Argilo-limono-sableux LSA : Limono-sablo-argileux / LAS : Limono-argilo-sableux	<b>Classes GEPPA :</b> IVd Va / Vb / Vc / Vd Vlc / Vld Ha / Hb cas particulier autre (autre sol non humide)




LOT	ID_SONDAGE	ID_HABITAT	DATE	OPÉRATEURS
2	ESC_SP_0341	ESC_HABNZH_0213	20240313	Pierre BOUSCARY ; Clément BONNO
METEO	COMMUNE	DEPARTEMENT	COORDONNEES GPS (EPSG : 4326)	
-	ESCAUDES	GIRONDE	44.33320154634939, -0.214627067599754	

UCS (RRP)	62 - LANDE HUMIDE
-----------	-------------------

HORIZON	PROFONDEUR (cm)	TEXTURE	COULEUR	TRAITS	COMMENTAIRE
HZ1	0-35	S	Gris-noir		
HZ2	35-50	S	Gris clair		
HZ3					
HZ4					
HZ5					
HZ6					

CAUSE DE L'ARRÊT	RÉSULTAT	CLASSE GEPPA	NAPPE (cm)	CAS PARTICULIER
Trop fluant ou bouillant	Non humide	autre	5	-

LUVISOL TYPIQUE

PHOTOS	
CONTEXTE	APRÈS SONDAGE
	
PROFIL DU SONDAGE	
	
<b>TEXTURES :</b> A : Argileuse / L : Limoneuse / S : Sableux AL : Argilo-limoneuse / AS : Argilo-sableux LA : Limono-argileuse / LS : Limono-sableux SA : Sablo-argileux / SL : Sablo-limoneux SAL : Sablo-argilo-limoneux / ALS : Argilo-limono-sableux LSA : Limono-sablo-argileux / LAS : Limono-argilo-sableux	<b>Classes GEPPA :</b> IVd Va / Vb / Vc / Vd Vlc / Vld Ha / Hb cas particulier autre (autre sol non humide)





LOT	ID_SONDAGE	ID_HABITAT	DATE	OPÉRATEURS
2	ESC_SP_0342	ESC_HABNZH_0212	20240313	Pierre BOUSCARY ; Clément BONNO
METEO	COMMUNE	DEPARTEMENT	COORDONNEES GPS (EPSG : 4326)	
-	ESCAUDES	GIRONDE	44.33318067725416, -0.21393680799379589	

UCS (RRP)	62 - LANDE HUMIDE
-----------	-------------------

HORIZON	PROFONDEUR (cm)	TEXTURE	COULEUR	TRAITS	COMMENTAIRE
HZ1	0-80	AS	Brun	Traits rédoxiques	
HZ2					
HZ3					
HZ4					
HZ5					
HZ6					

CAUSE DE L'ARRÊT	RÉSULTAT	CLASSE GEPPA	NAPPE (cm)	CAS PARTICULIER
Profondeur suffisante atteinte	Humide	cas particulier	50	PODZOSOL

LUVISOL DÉGRADÉ - REDOXISOL

PHOTOS	
CONTEXTE	APRÈS SONDAGE
	
PROFIL DU SONDAGE	
	
<b>TEXTURES :</b> A : Argileuse / L : Limoneuse / S : Sableux AL : Argilo-limoneuse / AS : Argilo-sableux LA : Limono-argileuse / LS : Limono-sableux SA : Sablo-argileux / SL : Sablo-limoneux SAL : Sablo-argilo-limoneux / ALS : Argilo-limono-sableux LSA : Limono-sablo-argileux / LAS : Limono-argilo-sableux	<b>Classes GEPPA :</b> IVd Va / Vb / Vc / Vd Vlc / Vld Ha / Hb cas particulier autre (autre sol non humide)





LOT	ID_SONDAGE	ID_HABITAT	DATE	OPÉRATEURS
2	ESC_SP_0343	ESC_HABNZH_0212	20240313	Pierre BOUSCARY ; Clément BONNO
METEO	COMMUNE	DEPARTEMENT	COORDONNEES GPS (EPSG : 4326)	
-	ESCAUDES	GIRONDE	44.33337856948856, -0.2137318810096864	

UCS (RRP)	62 - LANDE HUMIDE
-----------	-------------------

HORIZON	PROFONDEUR (cm)	TEXTURE	COULEUR	TRAITS	COMMENTAIRE
HZ1	0-20	AS	Brun	Traits rédoxiques	
HZ2	20-80	AS	Brun	Traits rédoxiques	
HZ3					
HZ4					
HZ5					
HZ6					

CAUSE DE L'ARRÊT	RÉSULTAT	CLASSE GEPPA	NAPPE (cm)	CAS PARTICULIER
Profondeur suffisante atteinte	Humide	Vc	10	-

LUVISOL DÉGRADÉ - REDOXISOL

PHOTOS	
CONTEXTE	APRÈS SONDAGE
	
PROFIL DU SONDAGE	
	
<b>TEXTURES :</b> A : Argileuse / L : Limoneuse / S : Sableux AL : Argilo-limoneuse / AS : Argilo-sableux LA : Limono-argileuse / LS : Limono-sableux SA : Sablo-argileux / SL : Sablo-limoneux SAL : Sablo-argilo-limoneux / ALS : Argilo-limono-sableux LSA : Limono-sablo-argileux / LAS : Limono-argilo-sableux	<b>Classes GEPPA :</b> IVd Va / Vb / Vc / Vd Vlc / Vld Ha / Hb cas particulier autre (autre sol non humide)





LOT	ID_SONDAGE	ID_HABITAT	DATE	OPÉRATEURS
2	ESC_SP_0344	ESC_HABNZH_0213	20240313	Pierre BOUSCARY ; Clément BONNO
METEO	COMMUNE	DEPARTEMENT	COORDONNEES GPS (EPSG : 4326)	
-	ESCAUDES	GIRONDE	44.3336004771867, -0.21411466953513406	

UCS (RRP)	62 - LANDE HUMIDE
-----------	-------------------

HORIZON	PROFONDEUR (cm)	TEXTURE	COULEUR	TRAITS	COMMENTAIRE
HZ1	0-15	AS	Brun		
HZ2	15-80	A	Blanc	Traits rédoxiques	
HZ3					
HZ4					
HZ5					
HZ6					

CAUSE DE L'ARRÊT	RÉSULTAT	CLASSE GEPPA	NAPPE (cm)	CAS PARTICULIER
Profondeur suffisante atteinte	Humide	Vc	5	-

LUVISOL DÉGRADÉ - REDOXISOL

PHOTOS	
CONTEXTE	APRÈS SONDAGE
	
PROFIL DU SONDAGE	
	
<p><b>TEXTURES :</b></p> <p>A : Argileuse / L : Limoneuse / S : Sableux</p> <p>AL : Argilo-limoneuse / AS : Argilo-sableux</p> <p>LA : Limono-argileuse / LS : Limono-sableux</p> <p>SA : Sablo-argileux / SL : Sablo-limoneux</p> <p>SAL : Sablo-argilo-limoneux / ALS : Argilo-limono-sableux</p> <p>LSA : Limono-sablo-argileux / LAS : Limono-argilo-sableux</p>	<p><b>Classes GEPPA :</b> IVd</p> <p>Va / Vb / Vc / Vd</p> <p>Vlc / Vld</p> <p>Ha / Hb</p> <p>cas particulier autre (autre sol non humide)</p>





LOT	ID_SONDAGE	ID_HABITAT	DATE	OPÉRATEURS
2	ESC_SP_0345	ESC_HABNZH_0213	20240313	Pierre BOUSCARY ; Clément BONNO
METEO	COMMUNE	DEPARTEMENT	COORDONNEES GPS (EPSG : 4326)	
-	ESCAUDES	GIRONDE	44.33379142349231, -0.21455166296156092	

UCS (RRP)	62 - LANDE HUMIDE
-----------	-------------------

HORIZON	PROFONDEUR (cm)	TEXTURE	COULEUR	TRAITS	COMMENTAIRE
HZ1	0-35	S	Gris-noir		
HZ2	35-55	S	Gris beige		
HZ3	55-60	AS	Gris beige	Traits rédoxiques	
HZ4					
HZ5					
HZ6					

CAUSE DE L'ARRÊT	RÉSULTAT	CLASSE GEPPA	NAPPE (cm)	CAS PARTICULIER
Trop fluant ou bouillant	Non humide	autre	20	-

LUVISOL TYPIQUE

PHOTOS	
CONTEXTE	APRÈS SONDAGE
	
PROFIL DU SONDAGE	
	
<p><b>TEXTURES :</b></p> <p>A : Argileuse / L : Limoneuse / S : Sableux</p> <p>AL : Argilo-limoneuse / AS : Argilo-sableux</p> <p>LA : Limono-argileuse / LS : Limono-sableux</p> <p>SA : Sablo-argileux / SL : Sablo-limoneux</p> <p>SAL : Sablo-argilo-limoneux / ALS : Argilo-limono-sableux</p> <p>LSA : Limono-sablo-argileux / LAS : Limono-argilo-sableux</p>	<p><b>Classes GEPPA :</b> IVd</p> <p>Va / Vb / Vc / Vd</p> <p>Vlc / Vld</p> <p>Ha / Hb</p> <p>cas particulier autre (autre sol non humide)</p>

LOT	ID_SONDAGE	ID_HABITAT	DATE	OPÉRATEURS
2	ESC_SP_0346	ESC_HABNZH_0213	20240313	Pierre BOUSCARY ; Clément BONNO
METEO	COMMUNE	DEPARTEMENT	COORDONNEES GPS (EPSG : 4326)	
-	ESCAUDES	GIRONDE	44.33410429032425, -0.21433591798383259	

UCS (RRP)	62 - LANDE HUMIDE
-----------	-------------------

HORIZON	PROFONDEUR (cm)	TEXTURE	COULEUR	TRAITS	COMMENTAIRE
HZ1	0-10	SA	Brun		
HZ2	10-80	SA	Brun	Traits rédoxiques	
HZ3					
HZ4					
HZ5					
HZ6					

CAUSE DE L'ARRÊT	RÉSULTAT	CLASSE GEPPA	NAPPE (cm)	CAS PARTICULIER
Profondeur suffisante atteinte	Humide	Vc	5	-

LUVISOL DÉGRADÉ - REDOXISOL

PHOTOS	
CONTEXTE	APRÈS SONDAGE
	
PROFIL DU SONDAGE	
	
<b>TEXTURES :</b> A : Argileuse / L : Limoneuse / S : Sableux AL : Argilo-limoneuse / AS : Argilo-sableux LA : Limono-argileuse / LS : Limono-sableux SA : Sablo-argileux / SL : Sablo-limoneux SAL : Sablo-argilo-limoneux / ALS : Argilo-limono-sableux LSA : Limono-sablo-argileux / LAS : Limono-argilo-sableux	<b>Classes GEPPA :</b> IVd Va / Vb / Vc / Vd Vlc / Vld Ha / Hb cas particulier autre (autre sol non humide)




LOT	ID_SONDAGE	ID_HABITAT	DATE	OPÉRATEURS
2	ESC_SP_0347	ESC_HABNZH_0213	20240313	Pierre BOUSCARY ; Clément BONNO
METEO	COMMUNE	DEPARTEMENT	COORDONNEES GPS (EPSG : 4326)	
-	ESCAUDES	GIRONDE	44.334325662250606, -0.21434176007066813	

UCS (RRP)	59 - LANDE SECHE DE BORD DE RIVIERE (AVEC OU SANS DUNES)
-----------	----------------------------------------------------------

HORIZON	PROFONDEUR (cm)	TEXTURE	COULEUR	TRAITS	COMMENTAIRE
HZ1	0-40	S	Gris-noir		
HZ2	40-55	S	Gris clair		
HZ3					
HZ4					
HZ5					
HZ6					

CAUSE DE L'ARRÊT	RÉSULTAT	CLASSE GEPPA	NAPPE (cm)	CAS PARTICULIER
Trop fluant ou bouillant	Non humide	autre	15	-

LUVISOL TYPIQUE

PHOTOS	
CONTEXTE	APRÈS SONDAGE
	
PROFIL DU SONDAGE	
	
<b>TEXTURES :</b> A : Argileuse / L : Limoneuse / S : Sableux AL : Argilo-limoneuse / AS : Argilo-sableux LA : Limono-argileuse / LS : Limono-sableux SA : Sablo-argileux / SL : Sablo-limoneux SAL : Sablo-argilo-limoneux / ALS : Argilo-limono-sableux LSA : Limono-sablo-argileux / LAS : Limono-argilo-sableux	<b>Classes GEPPA :</b> IVd Va / Vb / Vc / Vd Vlc / Vld Ha / Hb cas particulier autre (autre sol non humide)





LOT	ID_SONDAGE	ID_HABITAT	DATE	OPÉRATEURS
2	ESC_SP_0348	ESC_HABNZH_0213	20240313	Pierre BOUSCARY ; Clément BONNO
METEO	COMMUNE	DEPARTEMENT	COORDONNEES GPS (EPSG : 4326)	
-	ESCAUDES	GIRONDE	44.33441234050776, -0.21377371731598985	

UCS (RRP)	59 - LANDE SECHE DE BORD DE RIVIERE (AVEC OU SANS DUNES)
-----------	----------------------------------------------------------

HORIZON	PROFONDEUR (cm)	TEXTURE	COULEUR	TRAITS	COMMENTAIRE
HZ1	0-80	SA	Gris	Traits rédoxiques	
HZ2					
HZ3					
HZ4					
HZ5					
HZ6					

CAUSE DE L'ARRÊT	RÉSULTAT	CLASSE GEPPA	NAPPE (cm)	CAS PARTICULIER
Profondeur suffisante atteinte	Humide	Vc	10	-

LUVISOL DÉGRADÉ - REDOXISOL

PHOTOS	
CONTEXTE	APRÈS SONDAGE
	
PROFIL DU SONDAGE	
	
<b>TEXTURES :</b> A : Argileuse / L : Limoneuse / S : Sableux AL : Argilo-limoneuse / AS : Argilo-sableux LA : Limono-argileuse / LS : Limono-sableux SA : Sablo-argileux / SL : Sablo-limoneux SAL : Sablo-argilo-limoneux / ALS : Argilo-limono-sableux LSA : Limono-sablo-argileux / LAS : Limono-argilo-sableux	<b>Classes GEPPA :</b> IVd Va / Vb / Vc / Vd Vlc / Vld Ha / Hb cas particulier autre (autre sol non humide)





LOT	ID_SONDAGE	ID_HABITAT	DATE	OPÉRATEURS
2	ESC_SP_0349	ESC_HABNZH_0213	20240313	Pierre BOUSCARY ; Clément BONNO
METEO	COMMUNE	DEPARTEMENT	COORDONNEES GPS (EPSG : 4326)	
-	ESCAUDES	GIRONDE	44.33469924447382, -0.21428191650588488	

UCS (RRP)	59 - LANDE SECHE DE BORD DE RIVIERE (AVEC OU SANS DUNES)
-----------	----------------------------------------------------------

HORIZON	PROFONDEUR (cm)	TEXTURE	COULEUR	TRAITS	COMMENTAIRE
HZ1	0-30	SA	Gris	Traits rédoxiques	
HZ2	30-80	A	Gris	Traits rédoxiques	
HZ3					
HZ4					
HZ5					
HZ6					

CAUSE DE L'ARRÊT	RÉSULTAT	CLASSE GEPPA	NAPPE (cm)	CAS PARTICULIER
Profondeur suffisante atteinte	Humide	Vc	60	-

LUVISOL DÉGRADÉ - REDOXISOL

PHOTOS	
CONTEXTE	APRÈS SONDAGE
	
PROFIL DU SONDAGE	
	
<b>TEXTURES :</b> A : Argileuse / L : Limoneuse / S : Sableux AL : Argilo-limoneuse / AS : Argilo-sableux LA : Limono-argileuse / LS : Limono-sableux SA : Sablo-argileux / SL : Sablo-limoneux SAL : Sablo-argilo-limoneux / ALS : Argilo-limono-sableux LSA : Limono-sablo-argileux / LAS : Limono-argilo-sableux	<b>Classes GEPPA :</b> IVd Va / Vb / Vc / Vd Vlc / Vld Ha / Hb cas particulier autre (autre sol non humide)





LOT	ID_SONDAGE	ID_HABITAT	DATE	OPÉRATEURS
2	ESC_SP_0350	ESC_HABNZH_0213	20240313	Pierre BOUSCARY ; Clément BONNO
METEO	COMMUNE	DEPARTEMENT	COORDONNEES GPS (EPSG : 4326)	
-	ESCAUDES	GIRONDE	44.33471893381053, -0.21487190174705115	

UCS (RRP)	62 - LANDE HUMIDE
-----------	-------------------

HORIZON	PROFONDEUR (cm)	TEXTURE	COULEUR	TRAITS	COMMENTAIRE
HZ1	0-30	S	Gris-marron		
HZ2	30-60	S	Gris clair		
HZ3					
HZ4					
HZ5					
HZ6					

CAUSE DE L'ARRÊT	RÉSULTAT	CLASSE GEPPA	NAPPE (cm)	CAS PARTICULIER
Profondeur suffisante atteinte	Non humide	autre	35	-

LUVISOL TYPIQUE

PHOTOS	
CONTEXTE	APRÈS SONDAGE
	
PROFIL DU SONDAGE	
	
<p><b>TEXTURES :</b></p> <ul style="list-style-type: none"> <li>A : Argileuse / L : Limoneuse / S : Sableux</li> <li>AL : Argilo-limoneuse / AS : Argilo-sableux</li> <li>LA : Limono-argileuse / LS : Limono-sableux</li> <li>SA : Sablo-argileux / SL : Sablo-limoneux</li> <li>SAL : Sablo-argilo-limoneux / ALS : Argilo-limono-sableux</li> <li>LSA : Limono-sablo-argileux / LAS : Limono-argilo-sableux</li> </ul>	<p><b>Classes GEPPA :</b> IVd</p> <p>Va / Vb / Vc / Vd</p> <p>Vlc / Vld</p> <p>Ha / Hb</p> <p>cas particulier autre (autre sol non humide)</p>

LOT	ID_SONDAGE	ID_HABITAT	DATE	OPÉRATEURS
2	ESC_SP_0351	ESC_HABNZH_0213	20240313	Pierre BOUSCARY ; Clément BONNO
METEO	COMMUNE	DEPARTEMENT	COORDONNEES GPS (EPSG : 4326)	
-	ESCAUDES	GIRONDE	44.33506798479641, -0.21393452917053657	

UCS (RRP)	59 - LANDE SECHE DE BORD DE RIVIERE (AVEC OU SANS DUNES)
-----------	----------------------------------------------------------

HORIZON	PROFONDEUR (cm)	TEXTURE	COULEUR	TRAITS	COMMENTAIRE
HZ1	0-20	SA	Gris		
HZ2	20-80	AS	Gris	Traits rédoxiques	Graveleux
HZ3					
HZ4					
HZ5					
HZ6					

CAUSE DE L'ARRÊT	RÉSULTAT	CLASSE GEPPA	NAPPE (cm)	CAS PARTICULIER
Profondeur suffisante atteinte	Humide	Vc	30	-

LUVISOL DÉGRADÉ - REDOXISOL

PHOTOS	
CONTEXTE	APRÈS SONDAGE
	
PROFIL DU SONDAGE	
	
<p><b>TEXTURES :</b></p> <ul style="list-style-type: none"> <li>A : Argileuse / L : Limoneuse / S : Sableux</li> <li>AL : Argilo-limoneuse / AS : Argilo-sableux</li> <li>LA : Limono-argileuse / LS : Limono-sableux</li> <li>SA : Sablo-argileux / SL : Sablo-limoneux</li> <li>SAL : Sablo-argilo-limoneux / ALS : Argilo-limono-sableux</li> <li>LSA : Limono-sablo-argileux / LAS : Limono-argilo-sableux</li> </ul>	<p><b>Classes GEPPA :</b> IVd</p> <p>Va / Vb / Vc / Vd</p> <p>Vlc / Vld</p> <p>Ha / Hb</p> <p>cas particulier autre (autre sol non humide)</p>





LOT	ID_SONDAGE	ID_HABITAT	DATE	OPÉRATEURS
2	ESC_SP_0352	ESC_HABNZH_0213	20240313	Pierre BOUSCARY ; Clément BONNO
METEO	COMMUNE	DEPARTEMENT	COORDONNEES GPS (EPSG : 4326)	
-	ESCAUDES	GIRONDE	44.335431022097055, -0.2143992314436686	

UCS (RRP)	59 - LANDE SECHE DE BORD DE RIVIERE (AVEC OU SANS DUNES)
-----------	----------------------------------------------------------

HORIZON	PROFONDEUR (cm)	TEXTURE	COULEUR	TRAITS	COMMENTAIRE
HZ1	0-30	S	Gris		
HZ2	30-60	S	Gris beige		
HZ3					
HZ4					
HZ5					
HZ6					

CAUSE DE L'ARRÊT	RÉSULTAT	CLASSE GEPPA	NAPPE (cm)	CAS PARTICULIER
Profondeur suffisante atteinte	Non humide	autre	20	-

LUVISOL TYPIQUE

PHOTOS	
CONTEXTE	APRÈS SONDAGE
	
PROFIL DU SONDAGE	
	
<b>TEXTURES :</b> A : Argileuse / L : Limoneuse / S : Sableux AL : Argilo-limoneuse / AS : Argilo-sableux LA : Limono-argileuse / LS : Limono-sableux SA : Sablo-argileux / SL : Sablo-limoneux SAL : Sablo-argilo-limoneux / ALS : Argilo-limono-sableux LSA : Limono-sablo-argileux / LAS : Limono-argilo-sableux	<b>Classes GEPPA :</b> IVd Va / Vb / Vc / Vd Vlc / Vld Ha / Hb cas particulier autre (autre sol non humide)





LOT	ID_SONDAGE	ID_HABITAT	DATE	OPÉRATEURS
2	ESC_SP_0353	ESC_HABNZH_0213	20240313	Pierre BOUSCARY ; Clément BONNO
METEO	COMMUNE	DEPARTEMENT	COORDONNEES GPS (EPSG : 4326)	
-	ESCAUDES	GIRONDE	44.335730073655306, -0.2136144990597334	

UCS (RRP)	59 - LANDE SECHE DE BORD DE RIVIERE (AVEC OU SANS DUNES)
-----------	----------------------------------------------------------

HORIZON	PROFONDEUR (cm)	TEXTURE	COULEUR	TRAITS	COMMENTAIRE
HZ1	0-10	S	Brun		
HZ2	10-80	AS	Brun	Traits rédoxiques	
HZ3					
HZ4					
HZ5					
HZ6					

CAUSE DE L'ARRÊT	RÉSULTAT	CLASSE GEPPA	NAPPE (cm)	CAS PARTICULIER
Profondeur suffisante atteinte	Humide	Vc	5	-

LUVISOL DÉGRADÉ - REDOXISOL

PHOTOS	
CONTEXTE	APRÈS SONDAGE
	
PROFIL DU SONDAGE	
	
<b>TEXTURES :</b> A : Argileuse / L : Limoneuse / S : Sableux AL : Argilo-limoneuse / AS : Argilo-sableux LA : Limono-argileuse / LS : Limono-sableux SA : Sablo-argileux / SL : Sablo-limoneux SAL : Sablo-argilo-limoneux / ALS : Argilo-limono-sableux LSA : Limono-sablo-argileux / LAS : Limono-argilo-sableux	<b>Classes GEPPA :</b> IVd Va / Vb / Vc / Vd Vlc / Vld Ha / Hb cas particulier autre (autre sol non humide)

LOT	ID_SONDAGE	ID_HABITAT	DATE	OPÉRATEURS
2	ESC_SP_0354	ESC_HABNZH_0213	20240313	Pierre BOUSCARY ; Clément BONNO
METEO	COMMUNE	DEPARTEMENT	COORDONNEES GPS (EPSG : 4326)	
-	ESCAUDES	GIRONDE	44.33596415274426, -0.21345108955584025	

UCS (RRP)	59 - LANDE SECHE DE BORD DE RIVIERE (AVEC OU SANS DUNES)
-----------	----------------------------------------------------------

HORIZON	PROFONDEUR (cm)	TEXTURE	COULEUR	TRAITS	COMMENTAIRE
HZ1	0-35	S	Gris-noir		
HZ2	35-60	SA	Gris beige		
HZ3					
HZ4					
HZ5					
HZ6					

CAUSE DE L'ARRÊT	RÉSULTAT	CLASSE GEPPA	NAPPE (cm)	CAS PARTICULIER
Profondeur suffisante atteinte	Non humide	autre	50	-

LUVISOL TYPIQUE

PHOTOS	
CONTEXTE	APRÈS SONDAGE
PROFIL DU SONDAGE	
<b>TEXTURES :</b> A : Argileuse / L : Limoneuse / S : Sableux AL : Argilo-limoneuse / AS : Argilo-sableux LA : Limono-argileuse / LS : Limono-sableux SA : Sablo-argileux / SL : Sablo-limoneux SAL : Sablo-argilo-limoneux / ALS : Argilo-limono-sableux LSA : Limono-sablo-argileux / LAS : Limono-argilo-sableux	<b>Classes GEPPA :</b> IVd Va / Vb / Vc / Vd Vlc / Vld Ha / Hb cas particulier autre (autre sol non humide)

LOT	ID_SONDAGE	ID_HABITAT	DATE	OPÉRATEURS
2	ESC_SP_0355	ESC_HABNZH_0219	20240313	Pierre BOUSCARY ; Clément BONNO
METEO	COMMUNE	DEPARTEMENT	COORDONNEES GPS (EPSG : 4326)	
-	ESCAUDES	GIRONDE	44.33295879183187, -0.2156325760448829	

UCS (RRP)	62 - LANDE HUMIDE
-----------	-------------------

HORIZON	PROFONDEUR (cm)	TEXTURE	COULEUR	TRAITS	COMMENTAIRE
HZ1	0-40	S	Gris-marron		
HZ2	40-60	SA	Gris clair		
HZ3					
HZ4					
HZ5					
HZ6					

CAUSE DE L'ARRÊT	RÉSULTAT	CLASSE GEPPA	NAPPE (cm)	CAS PARTICULIER
Profondeur suffisante atteinte	Non humide	autre	50	-

LUVISOL TYPIQUE

PHOTOS	
CONTEXTE	APRÈS SONDAGE
PROFIL DU SONDAGE	
<b>TEXTURES :</b> A : Argileuse / L : Limoneuse / S : Sableux AL : Argilo-limoneuse / AS : Argilo-sableux LA : Limono-argileuse / LS : Limono-sableux SA : Sablo-argileux / SL : Sablo-limoneux SAL : Sablo-argilo-limoneux / ALS : Argilo-limono-sableux LSA : Limono-sablo-argileux / LAS : Limono-argilo-sableux	<b>Classes GEPPA :</b> IVd Va / Vb / Vc / Vd Vlc / Vld Ha / Hb cas particulier autre (autre sol non humide)





LOT	ID_SONDAGE	ID_HABITAT	DATE	OPÉRATEURS
2	ESC_SP_0356	ESC_HABNZH_0220	20240313	Pierre BOUSCARY ; Clément BONNO
METEO	COMMUNE	DEPARTEMENT	COORDONNEES GPS (EPSG : 4326)	
-	ESCAUDES	GIRONDE	44.33206797278046, -0.21536537359546276	

UCS (RRP)	62 - LANDE HUMIDE
-----------	-------------------

HORIZON	PROFONDEUR (cm)	TEXTURE	COULEUR	TRAITS	COMMENTAIRE
HZ1	0-20	S	Gris-noir		
HZ2	20-60	S	Gris beige		
HZ3					
HZ4					
HZ5					
HZ6					

CAUSE DE L'ARRÊT	RÉSULTAT	CLASSE GEPPA	NAPPE (cm)	CAS PARTICULIER
Profondeur suffisante atteinte	Non humide	autre	50	-

LUVISOL TYPIQUE

PHOTOS	
CONTEXTE	APRÈS SONDAGE
	
PROFIL DU SONDAGE	
	
<p><b>TEXTURES :</b></p> <p>A : Argileuse / L : Limoneuse / S : Sableux</p> <p>AL : Argilo-limoneuse / AS : Argilo-sableux</p> <p>LA : Limono-argileuse / LS : Limono-sableux</p> <p>SA : Sablo-argileux / SL : Sablo-limoneux</p> <p>SAL : Sablo-argilo-limoneux / ALS : Argilo-limono-sableux</p> <p>LSA : Limono-sablo-argileux / LAS : Limono-argilo-sableux</p>	<p><b>Classes GEPPA :</b> IVd</p> <p>Va / Vb / Vc / Vd</p> <p>Vlc / Vld</p> <p>Ha / Hb</p> <p>cas particulier autre (autre sol non humide)</p>

LOT	ID_SONDAGE	ID_HABITAT	DATE	OPÉRATEURS
2	ESC_SP_0357	ESC_HABNZH_0214	20240313	Pierre BOUSCARY ; Clément BONNO
METEO	COMMUNE	DEPARTEMENT	COORDONNEES GPS (EPSG : 4326)	
-	ESCAUDES	GIRONDE	44.33224005122451, -0.21448266291327445	

UCS (RRP)	62 - LANDE HUMIDE
-----------	-------------------

HORIZON	PROFONDEUR (cm)	TEXTURE	COULEUR	TRAITS	COMMENTAIRE
HZ1	0-10	SA	Brun		
HZ2	10-80	SA	Brun	Traits rédoxiques	
HZ3					
HZ4					
HZ5					
HZ6					

CAUSE DE L'ARRÊT	RÉSULTAT	CLASSE GEPPA	NAPPE (cm)	CAS PARTICULIER
Profondeur suffisante atteinte	Humide	Vc	40	-

LUVISOL DÉGRADÉ - REDOXISOL

PHOTOS	
CONTEXTE	APRÈS SONDAGE
	
PROFIL DU SONDAGE	
	
<p><b>TEXTURES :</b></p> <p>A : Argileuse / L : Limoneuse / S : Sableux</p> <p>AL : Argilo-limoneuse / AS : Argilo-sableux</p> <p>LA : Limono-argileuse / LS : Limono-sableux</p> <p>SA : Sablo-argileux / SL : Sablo-limoneux</p> <p>SAL : Sablo-argilo-limoneux / ALS : Argilo-limono-sableux</p> <p>LSA : Limono-sablo-argileux / LAS : Limono-argilo-sableux</p>	<p><b>Classes GEPPA :</b> IVd</p> <p>Va / Vb / Vc / Vd</p> <p>Vlc / Vld</p> <p>Ha / Hb</p> <p>cas particulier autre (autre sol non humide)</p>




LOT	ID_SONDAGE	ID_HABITAT	DATE	OPÉRATEURS
2	ESC_SP_0358	ESC_HABNZH_0214	20240313	Pierre BOUSCARY ; Clément BONNO
METEO	COMMUNE	DEPARTEMENT	COORDONNEES GPS (EPSG : 4326)	
-	ESCAUDES	GIRONDE	44.331840662983495, -0.2140736670682896	

UCS (RRP)	62 - LANDE HUMIDE
-----------	-------------------

HORIZON	PROFONDEUR (cm)	TEXTURE	COULEUR	TRAITS	COMMENTAIRE
HZ1	0-60	S	Gris		
HZ2					
HZ3					
HZ4					
HZ5					
HZ6					

CAUSE DE L'ARRÊT	RÉSULTAT	CLASSE GEPPA	NAPPE (cm)	CAS PARTICULIER
Profondeur suffisante atteinte	Non humide	autre	25	-

LUVISOL TYPIQUE

PHOTOS	
CONTEXTE	APRÈS SONDAGE
	
PROFIL DU SONDAGE	
	
<p><b>TEXTURES :</b></p> <p>A : Argileuse / L : Limoneuse / S : Sableux                      AL : Argilo-limoneuse / AS : Argilo-sableux                      LA : Limono-argileuse / LS : Limono-sableux                      SA : Sablo-argileux / SL : Sablo-limoneux                      SAL : Sablo-argilo-limoneux / ALS : Argilo-limono-sableux                      LSA : Limono-sablo-argileux / LAS : Limono-argilo-sableux</p>	<p><b>Classes GEPPA :</b> IVd                      Va / Vb / Vc / Vd                      Vlc / Vld                      Ha / Hb</p> <p>cas particulier                      autre (autre sol non humide)</p>




LOT	ID_SONDAGE	ID_HABITAT	DATE	OPÉRATEURS
2	ESC_SP_0359	ESC_HABNZH_0211	20240313	Pierre BOUSCARY ; Clément BONNO
METEO	COMMUNE	DEPARTEMENT	COORDONNEES GPS (EPSG : 4326)	
-	ESCAUDES	GIRONDE	44.336712320000004, -0.21717855000000072	

UCS (RRP)	59 - LANDE SECHE DE BORD DE RIVIERE (AVEC OU SANS DUNES)
-----------	----------------------------------------------------------

HORIZON	PROFONDEUR (cm)	TEXTURE	COULEUR	TRAITS	COMMENTAIRE
HZ1	0-10	S	Gris-noir		
HZ2	10-80	S	Gris	Traits rédoxiques	
HZ3					
HZ4					
HZ5					
HZ6					

CAUSE DE L'ARRÊT	RÉSULTAT	CLASSE GEPPA	NAPPE (cm)	CAS PARTICULIER
Profondeur suffisante atteinte	Humide	Vc	10	-

LUVISOL DÉGRADÉ - REDOXISOL

PHOTOS	
CONTEXTE	APRÈS SONDAGE
	
PROFIL DU SONDAGE	
	
<p><b>TEXTURES :</b></p> <p>A : Argileuse / L : Limoneuse / S : Sableux                      AL : Argilo-limoneuse / AS : Argilo-sableux                      LA : Limono-argileuse / LS : Limono-sableux                      SA : Sablo-argileux / SL : Sablo-limoneux                      SAL : Sablo-argilo-limoneux / ALS : Argilo-limono-sableux                      LSA : Limono-sablo-argileux / LAS : Limono-argilo-sableux</p>	<p><b>Classes GEPPA :</b> IVd                      Va / Vb / Vc / Vd                      Vlc / Vld                      Ha / Hb</p> <p>cas particulier                      autre (autre sol non humide)</p>



LOT	ID_SONDAGE	ID_HABITAT	DATE	OPÉRATEURS
2	ESC_SP_0360	ESC_HABNZH_0211	20240313	Pierre BOUSCARY ; Clément BONNO
METEO	COMMUNE	DEPARTEMENT	COORDONNEES GPS (EPSG : 4326)	
-	ESCAUDES	GIRONDE	44.33667990256451, -0.21698901249890476	

UCS (RRP)	59 - LANDE SECHE DE BORD DE RIVIERE (AVEC OU SANS DUNES)
-----------	----------------------------------------------------------

HORIZON	PROFONDEUR (cm)	TEXTURE	COULEUR	TRAITS	COMMENTAIRE
HZ1	0-55	S	Gris		
HZ2	55-60	AS	Gris		
HZ3					
HZ4					
HZ5					
HZ6					

CAUSE DE L'ARRÊT	RÉSULTAT	CLASSE GEPPA	NAPPE (cm)	CAS PARTICULIER
Profondeur suffisante atteinte	Non humide	autre	30	-

LUVISOL TYPIQUE

PHOTOS	
CONTEXTE	APRÈS SONDAGE
	
PROFIL DU SONDAGE	
	
<b>TEXTURES :</b> A : Argileuse / L : Limoneuse / S : Sableux AL : Argilo-limoneuse / AS : Argilo-sableux LA : Limono-argileuse / LS : Limono-sableux SA : Sablo-argileux / SL : Sablo-limoneux SAL : Sablo-argilo-limoneux / ALS : Argilo-limono-sableux LSA : Limono-sablo-argileux / LAS : Limono-argilo-sableux	<b>Classes GEPPA :</b> IVd Va / Vb / Vc / Vd Vlc / Vld Ha / Hb cas particulier autre (autre sol non humide)




LOT	ID_SONDAGE	ID_HABITAT	DATE	OPÉRATEURS
2	ESC_SP_0361	ESC_HABNZH_0186	20240313	Pierre BOUSCARY ; Clément BONNO
METEO	COMMUNE	DEPARTEMENT	COORDONNEES GPS (EPSG : 4326)	
-	ESCAUDES	GIRONDE	44.33693916003588, -0.21696104492056023	

UCS (RRP)	59 - LANDE SECHE DE BORD DE RIVIERE (AVEC OU SANS DUNES)
-----------	----------------------------------------------------------

HORIZON	PROFONDEUR (cm)	TEXTURE	COULEUR	TRAITS	COMMENTAIRE
HZ1	0-20	S	Gris-noir		
HZ2	20-50	S	Gris		
HZ3	50-70	AS	Gris		
HZ4					
HZ5					
HZ6					

CAUSE DE L'ARRÊT	RÉSULTAT	CLASSE GEPPA	NAPPE (cm)	CAS PARTICULIER
Profondeur suffisante atteinte	Non humide	autre	25	-

LUVISOL TYPIQUE

PHOTOS	
CONTEXTE	APRÈS SONDAGE
	
PROFIL DU SONDAGE	
	
<b>TEXTURES :</b> A : Argileuse / L : Limoneuse / S : Sableux AL : Argilo-limoneuse / AS : Argilo-sableux LA : Limono-argileuse / LS : Limono-sableux SA : Sablo-argileux / SL : Sablo-limoneux SAL : Sablo-argilo-limoneux / ALS : Argilo-limono-sableux LSA : Limono-sablo-argileux / LAS : Limono-argilo-sableux	<b>Classes GEPPA :</b> IVd Va / Vb / Vc / Vd Vlc / Vld Ha / Hb cas particulier autre (autre sol non humide)





LOT	ID_SONDAGE	ID_HABITAT	DATE	OPÉRATEURS
2	ESC_SP_0362	ESC_HABNZH_0186	20240313	Pierre BOUSCARY ; Clément BONNO
METEO	COMMUNE	DEPARTEMENT	COORDONNEES GPS (EPSG : 4326)	
-	ESCAUDES	GIRONDE	44.33710388817286, -0.2170052976268167	

UCS (RRP)	59 - LANDE SECHE DE BORD DE RIVIERE (AVEC OU SANS DUNES)
-----------	----------------------------------------------------------

HORIZON	PROFONDEUR (cm)	TEXTURE	COULEUR	TRAITS	COMMENTAIRE
HZ1	0-20	SA	Gris-noir		
HZ2	20-40	SA	Gris		
HZ3	40-80	SA	Gris clair	Traits rédoxiques	
HZ4	80-100	A	Gris clair	Traits réductiques	
HZ5					
HZ6					

CAUSE DE L'ARRÊT	RÉSULTAT	CLASSE GEPPA	NAPPE (cm)	CAS PARTICULIER
Profondeur suffisante atteinte	Humide	IVd	0	-

LUVISOL DÉGRADÉ - REDOXISOL

PHOTOS	
CONTEXTE	APRÈS SONDAGE
	
PROFIL DU SONDAGE	
	
<b>TEXTURES :</b> A : Argileuse / L : Limoneuse / S : Sableux AL : Argilo-limoneuse / AS : Argilo-sableux LA : Limono-argileuse / LS : Limono-sableux SA : Sablo-argileux / SL : Sablo-limoneux SAL : Sablo-argilo-limoneux / ALS : Argilo-limono-sableux LSA : Limono-sablo-argileux / LAS : Limono-argilo-sableux	<b>Classes GEPPA :</b> IVd Va / Vb / Vc / Vd Vlc / Vld Ha / Hb cas particulier autre (autre sol non humide)





LOT	ID_SONDAGE	ID_HABITAT	DATE	OPÉRATEURS
2	ESC_SP_0363	ESC_HABNZH_0186	20240313	Pierre BOUSCARY ; Clément BONNO
METEO	COMMUNE	DEPARTEMENT	COORDONNEES GPS (EPSG : 4326)	
-	ESCAUDES	GIRONDE	44.337269618970375, -0.21709965625870772	

UCS (RRP)	59 - LANDE SECHE DE BORD DE RIVIERE (AVEC OU SANS DUNES)
-----------	----------------------------------------------------------

HORIZON	PROFONDEUR (cm)	TEXTURE	COULEUR	TRAITS	COMMENTAIRE
HZ1	0-15	S	Gris-noir		
HZ2	15-60	S	Gris clair		
HZ3					
HZ4					
HZ5					
HZ6					

CAUSE DE L'ARRÊT	RÉSULTAT	CLASSE GEPPA	NAPPE (cm)	CAS PARTICULIER
Profondeur suffisante atteinte	Non humide	autre	40	-

LUVISOL TYPIQUE

PHOTOS	
CONTEXTE	APRÈS SONDAGE
	
PROFIL DU SONDAGE	
	
<b>TEXTURES :</b> A : Argileuse / L : Limoneuse / S : Sableux AL : Argilo-limoneuse / AS : Argilo-sableux LA : Limono-argileuse / LS : Limono-sableux SA : Sablo-argileux / SL : Sablo-limoneux SAL : Sablo-argilo-limoneux / ALS : Argilo-limono-sableux LSA : Limono-sablo-argileux / LAS : Limono-argilo-sableux	<b>Classes GEPPA :</b> IVd Va / Vb / Vc / Vd Vlc / Vld Ha / Hb cas particulier autre (autre sol non humide)





LOT	ID_SONDAGE	ID_HABITAT	DATE	OPÉRATEURS
2	ESC_SP_0364	ESC_HABNZH_0186	20240313	Pierre BOUSCARY ; Clément BONNO
METEO	COMMUNE	DEPARTEMENT	COORDONNEES GPS (EPSG : 4326)	
-	ESCAUDES	GIRONDE	44.337486242465566, -0.2168946717463381	

UCS (RRP)	59 - LANDE SECHE DE BORD DE RIVIERE (AVEC OU SANS DUNES)
-----------	----------------------------------------------------------

HORIZON	PROFONDEUR (cm)	TEXTURE	COULEUR	TRAITS	COMMENTAIRE
HZ1	0-10	SA	Gris	Traits rédoxiques	
HZ2	10-80	AS	Gris	Traits rédoxiques	
HZ3					
HZ4					
HZ5					
HZ6					

CAUSE DE L'ARRÊT	RÉSULTAT	CLASSE GEPPA	NAPPE (cm)	CAS PARTICULIER
Profondeur suffisante atteinte	Humide	Vc	0	-

LUVISOL DÉGRADÉ - REDOXISOL

PHOTOS	
CONTEXTE	APRÈS SONDAGE
	
PROFIL DU SONDAGE	
	
<b>TEXTURES :</b> A : Argileuse / L : Limoneuse / S : Sableux AL : Argilo-limoneuse / AS : Argilo-sableux LA : Limono-argileuse / LS : Limono-sableux SA : Sablo-argileux / SL : Sablo-limoneux SAL : Sablo-argilo-limoneux / ALS : Argilo-limono-sableux LSA : Limono-sablo-argileux / LAS : Limono-argilo-sableux	<b>Classes GEPPA :</b> IVd Va / Vb / Vc / Vd Vlc / Vld Ha / Hb cas particulier autre (autre sol non humide)

LOT	ID_SONDAGE	ID_HABITAT	DATE	OPÉRATEURS
2	ESC_SP_0365	ESC_HABNZH_0186	20240313	Pierre BOUSCARY ; Clément BONNO
METEO	COMMUNE	DEPARTEMENT	COORDONNEES GPS (EPSG : 4326)	
-	ESCAUDES	GIRONDE	44.3376510422768, -0.2169373288569426	

UCS (RRP)	59 - LANDE SECHE DE BORD DE RIVIERE (AVEC OU SANS DUNES)
-----------	----------------------------------------------------------

HORIZON	PROFONDEUR (cm)	TEXTURE	COULEUR	TRAITS	COMMENTAIRE
HZ1	0-10	S	Gris-noir		
HZ2	10-60	S	Gris		
HZ3					
HZ4					
HZ5					
HZ6					

CAUSE DE L'ARRÊT	RÉSULTAT	CLASSE GEPPA	NAPPE (cm)	CAS PARTICULIER
Profondeur suffisante atteinte	Non humide	autre	30	-

LUVISOL TYPIQUE

PHOTOS	
CONTEXTE	APRÈS SONDAGE
	
PROFIL DU SONDAGE	
	
<b>TEXTURES :</b> A : Argileuse / L : Limoneuse / S : Sableux AL : Argilo-limoneuse / AS : Argilo-sableux LA : Limono-argileuse / LS : Limono-sableux SA : Sablo-argileux / SL : Sablo-limoneux SAL : Sablo-argilo-limoneux / ALS : Argilo-limono-sableux LSA : Limono-sablo-argileux / LAS : Limono-argilo-sableux	<b>Classes GEPPA :</b> IVd Va / Vb / Vc / Vd Vlc / Vld Ha / Hb cas particulier autre (autre sol non humide)




LOT	ID_SONDAGE	ID_HABITAT	DATE	OPÉRATEURS
2	ESC_SP_0366	ESC_HABNZH_0186	20240313	Pierre BOUSCARY ; Clément BONNO
METEO	COMMUNE	DEPARTEMENT	COORDONNEES GPS (EPSG : 4326)	
-	ESCAUDES	GIRONDE	44.33736667386156, -0.21663080856170183	

UCS (RRP)	59 - LANDE SECHE DE BORD DE RIVIERE (AVEC OU SANS DUNES)
-----------	----------------------------------------------------------

HORIZON	PROFONDEUR (cm)	TEXTURE	COULEUR	TRAITS	COMMENTAIRE
HZ1	0-15	SA	Gris-noir		
HZ2	15-40	SA	Gris		
HZ3	40-120	AS	Gris	Traits rédoxiques	
HZ4					
HZ5					
HZ6					

CAUSE DE L'ARRÊT	RÉSULTAT	CLASSE GEPPA	NAPPE (cm)	CAS PARTICULIER
Profondeur suffisante atteinte	Non humide	autre	0	-

LUVISOL TYPIQUE

PHOTOS	
CONTEXTE	APRÈS SONDAGE
	
PROFIL DU SONDAGE	
	
<p><b>TEXTURES :</b></p> <p>A : Argileuse / L : Limoneuse / S : Sableux</p> <p>AL : Argilo-limoneuse / AS : Argilo-sableux</p> <p>LA : Limono-argileuse / LS : Limono-sableux</p> <p>SA : Sablo-argileux / SL : Sablo-limoneux</p> <p>SAL : Sablo-argilo-limoneux / ALS : Argilo-limono-sableux</p> <p>LSA : Limono-sablo-argileux / LAS : Limono-argilo-sableux</p>	<p><b>Classes GEPPA :</b> IVd</p> <p>Va / Vb / Vc / Vd</p> <p>Vlc / Vld</p> <p>Ha / Hb</p> <p>cas particulier</p> <p>autre (autre sol non humide)</p>

LOT	ID_SONDAGE	ID_HABITAT	DATE	OPÉRATEURS
2	ESC_SP_0398	ESC_HABZH_0081	20240606	Pierre BOUSCARY ; Clément BONNO
METEO	COMMUNE	DEPARTEMENT	COORDONNEES GPS (EPSG : 4326)	
-	ESCAUDES	GIRONDE	44.3490845,-0.2221045	

UCS (RRP)	67 - VALLEES D'ALLUVIONS RECENTES SUR SABLE DES LANDES
-----------	--------------------------------------------------------

HORIZON	PROFONDEUR (cm)	TEXTURE	COULEUR	TRAITS	COMMENTAIRE
HZ1	0-45	S	Gris		
HZ2	45-60	S	Gris beige		
HZ3					
HZ4					
HZ5					
HZ6					

CAUSE DE L'ARRÊT	RÉSULTAT	CLASSE GEPPA	NAPPE (cm)	CAS PARTICULIER
Profondeur suffisante atteinte	Non humide	autre	-	-

PODZOSOL MEUBLE

PHOTOS	
CONTEXTE	APRÈS SONDAGE
	
PROFIL DU SONDAGE	
	
<p><b>TEXTURES :</b></p> <p>A : Argileuse / L : Limoneuse / S : Sableux</p> <p>AL : Argilo-limoneuse / AS : Argilo-sableux</p> <p>LA : Limono-argileuse / LS : Limono-sableux</p> <p>SA : Sablo-argileux / SL : Sablo-limoneux</p> <p>SAL : Sablo-argilo-limoneux / ALS : Argilo-limono-sableux</p> <p>LSA : Limono-sablo-argileux / LAS : Limono-argilo-sableux</p>	<p><b>Classes GEPPA :</b> IVd</p> <p>Va / Vb / Vc / Vd</p> <p>Vlc / Vld</p> <p>Ha / Hb</p> <p>cas particulier</p> <p>autre (autre sol non humide)</p>

LOT	ID_SONDAGE	ID_HABITAT	DATE	OPÉRATEURS
2	ESC_SP_0399	ESC_HABZH_0081	20240606	Pierre BOUSCARY ; Clément BONNO
METEO	COMMUNE	DEPARTEMENT	COORDONNEES GPS (EPSG : 4326)	
-	ESCAUDES	GIRONDE	44.3494957,-0.2232562	

UCS (RRP)	67 - VALLEES D'ALLUVIONS RECENTES SUR SABLE DES LANDES
-----------	--------------------------------------------------------

HORIZON	PROFONDEUR (cm)	TEXTURE	COULEUR	TRAITS	COMMENTAIRE
HZ1	0-10	S	Gris-noir		
HZ2	10-60	S	Gris cendreux		
HZ3					
HZ4					
HZ5					
HZ6					

CAUSE DE L'ARRÊT	RÉSULTAT	CLASSE GEPPA	NAPPE (cm)	CAS PARTICULIER
Profondeur suffisante atteinte	Non humide	autre	-	-

PODZOSOL MEUBLE

PHOTOS	
CONTEXTE	APRÈS SONDAGE
	
PROFIL DU SONDAGE	
	
<p><b>TEXTURES :</b></p> <p>A : Argileuse / L : Limoneuse / S : Sableux                      AL : Argilo-limoneuse / AS : Argilo-sableux                      LA : Limono-argileuse / LS : Limono-sableux                      SA : Sablo-argileux / SL : Sablo-limoneux                      SAL : Sablo-argilo-limoneux / ALS : Argilo-limono-sableux                      LSA : Limono-sablo-argileux / LAS : Limono-argilo-sableux</p>	<p><b>Classes GEPPA :</b> IVd                      Va / Vb / Vc / Vd                      Vlc / Vld                      Ha / Hb</p> <p>cas particulier                      autre (autre sol non humide)</p>


LOT	ID_SONDAGE	ID_HABITAT	DATE	OPÉRATEURS
2	ESC_SP_0400	ESC_HABZH_0084	20240606	Pierre BOUSCARY ; Clément BONNO
METEO	COMMUNE	DEPARTEMENT	COORDONNEES GPS (EPSG : 4326)	
-	ESCAUDES	GIRONDE	44.3522958,-0.2231266	

UCS (RRP)	60 - LANDE SECHE EN POSITION DE PLATEAU
-----------	-----------------------------------------

HORIZON	PROFONDEUR (cm)	TEXTURE	COULEUR	TRAITS	COMMENTAIRE
HZ1	0-60	S	Gris		
HZ2					
HZ3					
HZ4					
HZ5					
HZ6					

CAUSE DE L'ARRÊT	RÉSULTAT	CLASSE GEPPA	NAPPE (cm)	CAS PARTICULIER
Profondeur suffisante atteinte	Non humide	autre	-	-

PODZOSOL MEUBLE

PHOTOS	
CONTEXTE	APRÈS SONDAGE
	
PROFIL DU SONDAGE	
	
<p><b>TEXTURES :</b></p> <p>A : Argileuse / L : Limoneuse / S : Sableux                      AL : Argilo-limoneuse / AS : Argilo-sableux                      LA : Limono-argileuse / LS : Limono-sableux                      SA : Sablo-argileux / SL : Sablo-limoneux                      SAL : Sablo-argilo-limoneux / ALS : Argilo-limono-sableux                      LSA : Limono-sablo-argileux / LAS : Limono-argilo-sableux</p>	<p><b>Classes GEPPA :</b> IVd                      Va / Vb / Vc / Vd                      Vlc / Vld                      Ha / Hb</p> <p>cas particulier                      autre (autre sol non humide)</p>

LOT	ID_SONDAGE	ID_HABITAT	DATE	OPÉRATEURS
2	ESC_SP_0401	ESC_HABZH_0084	20240606	Pierre BOUSCARY ; Clément BONNO
METEO	COMMUNE	DEPARTEMENT	COORDONNEES GPS (EPSG : 4326)	
-	ESCAUDES	GIRONDE	44.3525529,-0.2225044	

UCS (RRP)	60 - LANDE SECHE EN POSITION DE PLATEAU
-----------	-----------------------------------------

HORIZON	PROFONDEUR (cm)	TEXTURE	COULEUR	TRAITS	COMMENTAIRE
HZ1	0-25	S	Gris		
HZ2	25-60	S	Gris beige		
HZ3					
HZ4					
HZ5					
HZ6					

CAUSE DE L'ARRÊT	RÉSULTAT	CLASSE GEPPA	NAPPE (cm)	CAS PARTICULIER
Profondeur suffisante atteinte	Non humide	autre	-	-

PODZOSOL MEUBLE

PHOTOS	
CONTEXTE	APRÈS SONDAGE
	
PROFIL DU SONDAGE	
	
<p><b>TEXTURES :</b></p> <p>A : Argileuse / L : Limoneuse / S : Sableux                      AL : Argilo-limoneuse / AS : Argilo-sableux                      LA : Limono-argileuse / LS : Limono-sableux                      SA : Sablo-argileux / SL : Sablo-limoneux                      SAL : Sablo-argilo-limoneux / ALS : Argilo-limono-sableux                      LSA : Limono-sablo-argileux / LAS : Limono-argilo-sableux</p>	<p><b>Classes GEPPA :</b> IVd                      Va / Vb / Vc / Vd                      Vlc / Vld                      Ha / Hb</p> <p>cas particulier                      autre (autre sol non humide)</p>




LOT	ID_SONDAGE	ID_HABITAT	DATE	OPÉRATEURS
2	ESC_SP_0402	ESC_HABZH_0084	20240606	Pierre BOUSCARY ; Clément BONNO
METEO	COMMUNE	DEPARTEMENT	COORDONNEES GPS (EPSG : 4326)	
-	ESCAUDES	GIRONDE	44.3527915,-0.2232256	

UCS (RRP)	60 - LANDE SECHE EN POSITION DE PLATEAU
-----------	-----------------------------------------

HORIZON	PROFONDEUR (cm)	TEXTURE	COULEUR	TRAITS	COMMENTAIRE
HZ1	0-40	S	Gris		
HZ2	40-60	S	Gris beige		
HZ3					
HZ4					
HZ5					
HZ6					

CAUSE DE L'ARRÊT	RÉSULTAT	CLASSE GEPPA	NAPPE (cm)	CAS PARTICULIER
Profondeur suffisante atteinte	Non humide	autre	-	-

PODZOSOL MEUBLE

PHOTOS	
CONTEXTE	APRÈS SONDAGE
	
PROFIL DU SONDAGE	
	
<p><b>TEXTURES :</b></p> <p>A : Argileuse / L : Limoneuse / S : Sableux                      AL : Argilo-limoneuse / AS : Argilo-sableux                      LA : Limono-argileuse / LS : Limono-sableux                      SA : Sablo-argileux / SL : Sablo-limoneux                      SAL : Sablo-argilo-limoneux / ALS : Argilo-limono-sableux                      LSA : Limono-sablo-argileux / LAS : Limono-argilo-sableux</p>	<p><b>Classes GEPPA :</b> IVd                      Va / Vb / Vc / Vd                      Vlc / Vld                      Ha / Hb</p> <p>cas particulier                      autre (autre sol non humide)</p>

LOT	ID_SONDAGE	ID_HABITAT	DATE	OPÉRATEURS
2	ESC_SP_0403	ESC_HABZH_0087	20240606	Pierre BOUSCARY ; Clément BONNO
METEO	COMMUNE	DEPARTEMENT	COORDONNEES GPS (EPSG : 4326)	
-	ESCAUDES	GIRONDE	44.3529560,-0.2237914	

UCS (RRP)	60 - LANDE SECHE EN POSITION DE PLATEAU
-----------	-----------------------------------------

HORIZON	PROFONDEUR (cm)	TEXTURE	COULEUR	TRAITS	COMMENTAIRE
HZ1	0-45	S	Gris-marron		
HZ2	45-95	S	Gris-marron	Traits rédoxiques	
HZ3	95-120	S	Gris cendres		
HZ4					
HZ5					
HZ6					

CAUSE DE L'ARRÊT	RÉSULTAT	CLASSE GEPPA	NAPPE (cm)	CAS PARTICULIER
Profondeur suffisante atteinte	Non humide	autre	85	-

PODZOSOL MEUBLE

PHOTOS	
CONTEXTE	APRÈS SONDAGE
PROFIL DU SONDAGE	
<p><b>TEXTURES :</b></p> <p>A : Argileuse / L : Limoneuse / S : Sableux                      AL : Argilo-limoneuse / AS : Argilo-sableux                      LA : Limono-argileuse / LS : Limono-sableux                      SA : Sablo-argileux / SL : Sablo-limoneux                      SAL : Sablo-argilo-limoneux / ALS : Argilo-limono-sableux                      LSA : Limono-sablo-argileux / LAS : Limono-argilo-sableux</p>	<p><b>Classes GEPPA :</b> IVd                      Va / Vb / Vc / Vd                      Vlc / Vld                      Ha / Hb</p> <p>cas particulier                      autre (autre sol non humide)</p>

LOT	ID_SONDAGE	ID_HABITAT	DATE	OPÉRATEURS
2	ESC_SP_0404	ESC_HABZH_0087	20240606	Pierre BOUSCARY ; Clément BONNO
METEO	COMMUNE	DEPARTEMENT	COORDONNEES GPS (EPSG : 4326)	
-	ESCAUDES	GIRONDE	44.3532573,-0.2247481	

UCS (RRP)	60 - LANDE SECHE EN POSITION DE PLATEAU
-----------	-----------------------------------------

HORIZON	PROFONDEUR (cm)	TEXTURE	COULEUR	TRAITS	COMMENTAIRE
HZ1	0-35	S	Gris-marron		
HZ2	35-80	S	Gris-marron	Traits rédoxiques	
HZ3	80-120	S	Gris cendres	Traits rédoxiques	
HZ4					
HZ5					
HZ6					

CAUSE DE L'ARRÊT	RÉSULTAT	CLASSE GEPPA	NAPPE (cm)	CAS PARTICULIER
Profondeur suffisante atteinte	Non humide	autre	75	-

PODZOSOL MEUBLE

PHOTOS	
CONTEXTE	APRÈS SONDAGE
PROFIL DU SONDAGE	
<p><b>TEXTURES :</b></p> <p>A : Argileuse / L : Limoneuse / S : Sableux                      AL : Argilo-limoneuse / AS : Argilo-sableux                      LA : Limono-argileuse / LS : Limono-sableux                      SA : Sablo-argileux / SL : Sablo-limoneux                      SAL : Sablo-argilo-limoneux / ALS : Argilo-limono-sableux                      LSA : Limono-sablo-argileux / LAS : Limono-argilo-sableux</p>	<p><b>Classes GEPPA :</b> IVd                      Va / Vb / Vc / Vd                      Vlc / Vld                      Ha / Hb</p> <p>cas particulier                      autre (autre sol non humide)</p>

LOT	ID_SONDAGE	ID_HABITAT	DATE	OPÉRATEURS
2	ESC_SP_0405	ESC_HABZH_0084	20240606	Pierre BOUSCARY ; Clément BONNO
METEO	COMMUNE	DEPARTEMENT	COORDONNEES GPS (EPSG : 4326)	
-	ESCAUDES	GIRONDE	44.3521311,-0.2241879	

UCS (RRP)	67 - VALLEES D'ALLUVIONS RECENTES SUR SABLE DES LANDES
-----------	--------------------------------------------------------

HORIZON	PROFONDEUR (cm)	TEXTURE	COULEUR	TRAITS	COMMENTAIRE
HZ1	0-45	S	Gris-marron		
HZ2	45-70	S	Gris cendreaux		
HZ3					
HZ4					
HZ5					
HZ6					

CAUSE DE L'ARRÊT	RÉSULTAT	CLASSE GEPPA	NAPPE (cm)	CAS PARTICULIER
Profondeur suffisante atteinte	Non humide	autre	-	-

PODZOSOL MEUBLE

PHOTOS	
CONTEXTE	APRÈS SONDAGE
PROFIL DU SONDAGE	
<p><b>TEXTURES :</b></p> <p>A : Argileuse / L : Limoneuse / S : Sableux</p> <p>AL : Argilo-limoneuse / AS : Argilo-sableux</p> <p>LA : Limono-argileuse / LS : Limono-sableux</p> <p>SA : Sablo-argileux / SL : Sablo-limoneux</p> <p>SAL : Sablo-argilo-limoneux / ALS : Argilo-limono-sableux</p> <p>LSA : Limono-sablo-argileux / LAS : Limono-argilo-sableux</p>	<p><b>Classes GEPPA :</b> IVd</p> <p>Va / Vb / Vc / Vd</p> <p>Vlc / Vld</p> <p>Ha / Hb</p> <p>cas particulier</p> <p>autre (autre sol non humide)</p>

LOT	ID_SONDAGE	ID_HABITAT	DATE	OPÉRATEURS
2	ESC_SP_0787	ESC_HABNZH_0343	20240229	Nicolas MAZET ; Jodie MAURS
METEO	COMMUNE	DEPARTEMENT	COORDONNEES GPS (EPSG : 4326)	
-	ESCAUDES	GIRONDE	44.28263424716692,-0.22738120079158325	

UCS (RRP)	62 - LANDE HUMIDE
-----------	-------------------

HORIZON	PROFONDEUR (cm)	TEXTURE	COULEUR	TRAITS	COMMENTAIRE
HZ1	0-40	S	Brun-noir		Nappe affleurante
HZ2					
HZ3					
HZ4					
HZ5					
HZ6					

CAUSE DE L'ARRÊT	RÉSULTAT	CLASSE GEPPA	NAPPE (cm)	CAS PARTICULIER
Trop fluant ou bouillant	Non conclusif	cas particulier	0	PODZOSOL

PODZOSOL HUMIQUE

PHOTOS	
CONTEXTE	APRÈS SONDAGE
PROFIL DU SONDAGE	
<p><b>TEXTURES :</b></p> <p>A : Argileuse / L : Limoneuse / S : Sableux</p> <p>AL : Argilo-limoneuse / AS : Argilo-sableux</p> <p>LA : Limono-argileuse / LS : Limono-sableux</p> <p>SA : Sablo-argileux / SL : Sablo-limoneux</p> <p>SAL : Sablo-argilo-limoneux / ALS : Argilo-limono-sableux</p> <p>LSA : Limono-sablo-argileux / LAS : Limono-argilo-sableux</p>	<p><b>Classes GEPPA :</b> IVd</p> <p>Va / Vb / Vc / Vd</p> <p>Vlc / Vld</p> <p>Ha / Hb</p> <p>cas particulier</p> <p>autre (autre sol non humide)</p>

LOT	ID_SONDAGE	ID_HABITAT	DATE	OPÉRATEURS
2	ESC_SP_0788	ESC_HABNZH_0343	20240229	Nicolas MAZET ; Jodie MAURS
METEO	COMMUNE	DEPARTEMENT	COORDONNEES GPS (EPSG : 4326)	
-	ESCAUDES	GIRONDE	44.28282516702438,-0.22658887845406164	


UCS (RRP)	62 - LANDE HUMIDE
-----------	-------------------

HORIZON	PROFONDEUR (cm)	TEXTURE	COULEUR	TRAITS	COMMENTAIRE
HZ1	0-55	S	Brun-noir		
HZ2					
HZ3					
HZ4					
HZ5					
HZ6					

CAUSE DE L'ARRÊT	RÉSULTAT	CLASSE GEPPA	NAPPE (cm)	CAS PARTICULIER
Trop fluant ou boulant	Non conclusif	cas particulier	20	PODZOSOL

PODZOSOL HUMIQUE

PHOTOS



<p>TEXTURES :</p> <p>A : Argileuse / L : Limoneuse / S : Sableux</p> <p>AL : Argilo-limoneuse / AS : Argilo-sableux</p> <p>LA : Limono-argileuse / LS : Limono-sableux</p> <p>SA : Sablo-argileux / SL : Sablo-limoneux</p> <p>SAL : Sablo-argilo-limoneux / ALS : Argilo-limono-sableux</p> <p>LSA : Limono-sablo-argileux / LAS : Limono-argilo-sableux</p>	<p>Classes GEPPA : IVd</p> <p>Va / Vb / Vc / Vd</p> <p>Vlc / Vld</p> <p>Ha / Hb</p>	<p>cas particulier</p> <p>autre (autre sol non humide)</p>
---------------------------------------------------------------------------------------------------------------------------------------------------------------------------------------------------------------------------------------------------------------------------------------------------------------------------------------------------------------	-------------------------------------------------------------------------------------	------------------------------------------------------------

LOT	ID_SONDAGE	ID_HABITAT	DATE	OPÉRATEURS
2	ESC_SP_0789	ESC_HABNZH_0343	20240229	Nicolas MAZET ; Jodie MAURS
METEO	COMMUNE	DEPARTEMENT	COORDONNEES GPS (EPSG : 4326)	
-	ESCAUDES	GIRONDE	44.28266150448292,-0.2254471696586166	


UCS (RRP)	62 - LANDE HUMIDE
-----------	-------------------

HORIZON	PROFONDEUR (cm)	TEXTURE	COULEUR	TRAITS	COMMENTAIRE
HZ1	0-30	S	Brun-noir		Nappe affleurante
HZ2					
HZ3					
HZ4					
HZ5					
HZ6					

CAUSE DE L'ARRÊT	RÉSULTAT	CLASSE GEPPA	NAPPE (cm)	CAS PARTICULIER
Trop fluant ou boulant	Non conclusif	cas particulier	0	PODZOSOL

PODZOSOL HUMIQUE

PHOTOS



<p>TEXTURES :</p> <p>A : Argileuse / L : Limoneuse / S : Sableux</p> <p>AL : Argilo-limoneuse / AS : Argilo-sableux</p> <p>LA : Limono-argileuse / LS : Limono-sableux</p> <p>SA : Sablo-argileux / SL : Sablo-limoneux</p> <p>SAL : Sablo-argilo-limoneux / ALS : Argilo-limono-sableux</p> <p>LSA : Limono-sablo-argileux / LAS : Limono-argilo-sableux</p>	<p>Classes GEPPA : IVd</p> <p>Va / Vb / Vc / Vd</p> <p>Vlc / Vld</p> <p>Ha / Hb</p>	<p>cas particulier</p> <p>autre (autre sol non humide)</p>
---------------------------------------------------------------------------------------------------------------------------------------------------------------------------------------------------------------------------------------------------------------------------------------------------------------------------------------------------------------	-------------------------------------------------------------------------------------	------------------------------------------------------------

LOT	ID_SONDAGE	ID_HABITAT	DATE	OPÉRATEURS
2	ESC_SP_0790	ESC_HABNZH_0425	20240229	Nicolas MAZET ; Jodie MAURS
METEO	COMMUNE	DEPARTEMENT	COORDONNEES GPS (EPSG : 4326)	
-	ESCAUDES	GIRONDE	44.282216923183924,-0.2256461680648264	


UCS (RRP)	62 - LANDE HUMIDE
-----------	-------------------

HORIZON	PROFONDEUR (cm)	TEXTURE	COULEUR	TRAITS	COMMENTAIRE
HZ1	0-30	S	Brun-noir		
HZ2					
HZ3					
HZ4					
HZ5					
HZ6					

CAUSE DE L'ARRÊT	RÉSULTAT	CLASSE GEPPA	NAPPE (cm)	CAS PARTICULIER
Trop fluant ou boulant	Non conclusif	cas particulier	5	PODZOSOL

PODZOSOL HUMIQUE

PHOTOS



PROFIL DU SONDAGE



<p>TEXTURES :</p> <p>A : Argileuse / L : Limoneuse / S : Sableux</p> <p>AL : Argilo-limoneuse / AS : Argilo-sableux</p> <p>LA : Limono-argileuse / LS : Limono-sableux</p> <p>SA : Sablo-argileux / SL : Sablo-limoneux</p> <p>SAL : Sablo-argilo-limoneux / ALS : Argilo-limono-sableux</p> <p>LSA : Limono-sablo-argileux / LAS : Limono-argilo-sableux</p>	<p>Classes GEPPA : IVd</p> <p>Va / Vb / Vc / Vd</p> <p>Vlc / Vld</p> <p>Ha / Hb</p>	<p>cas particulier</p> <p>autre (autre sol non humide)</p>
---------------------------------------------------------------------------------------------------------------------------------------------------------------------------------------------------------------------------------------------------------------------------------------------------------------------------------------------------------------	-------------------------------------------------------------------------------------	------------------------------------------------------------

LOT	ID_SONDAGE	ID_HABITAT	DATE	OPÉRATEURS
2	ESC_SP_0791	ESC_HABNZH_0425	20240229	Nicolas MAZET ; Jodie MAURS
METEO	COMMUNE	DEPARTEMENT	COORDONNEES GPS (EPSG : 4326)	
-	ESCAUDES	GIRONDE	44.2822120986031,-0.2266847561725698	


UCS (RRP)	62 - LANDE HUMIDE
-----------	-------------------

HORIZON	PROFONDEUR (cm)	TEXTURE	COULEUR	TRAITS	COMMENTAIRE
HZ1	0-40	S	Brun-noir		
HZ2					
HZ3					
HZ4					
HZ5					
HZ6					

CAUSE DE L'ARRÊT	RÉSULTAT	CLASSE GEPPA	NAPPE (cm)	CAS PARTICULIER
Trop fluant ou boulant	Non conclusif	cas particulier	10	PODZOSOL

PODZOSOL HUMIQUE

PHOTOS



PROFIL DU SONDAGE



<p>TEXTURES :</p> <p>A : Argileuse / L : Limoneuse / S : Sableux</p> <p>AL : Argilo-limoneuse / AS : Argilo-sableux</p> <p>LA : Limono-argileuse / LS : Limono-sableux</p> <p>SA : Sablo-argileux / SL : Sablo-limoneux</p> <p>SAL : Sablo-argilo-limoneux / ALS : Argilo-limono-sableux</p> <p>LSA : Limono-sablo-argileux / LAS : Limono-argilo-sableux</p>	<p>Classes GEPPA : IVd</p> <p>Va / Vb / Vc / Vd</p> <p>Vlc / Vld</p> <p>Ha / Hb</p>	<p>cas particulier</p> <p>autre (autre sol non humide)</p>
---------------------------------------------------------------------------------------------------------------------------------------------------------------------------------------------------------------------------------------------------------------------------------------------------------------------------------------------------------------	-------------------------------------------------------------------------------------	------------------------------------------------------------

LOT	ID_SONDAGE	ID_HABITAT	DATE	OPÉRATEURS
2	ESC_SP_0793	ESC_HABNZH_0425	20240229	Nicolas MAZET ; Jodie MAURS
METEO	COMMUNE	DEPARTEMENT	COORDONNEES GPS (EPSG : 4326)	
-	ESCAUDES	GIRONDE	44.28176506430183,-0.2266084191017739	


UCS (RRP)	62 - LANDE HUMIDE
-----------	-------------------

HORIZON	PROFONDEUR (cm)	TEXTURE	COULEUR	TRAITS	COMMENTAIRE
HZ1	0-30	S	Brun-noir		
HZ2					
HZ3					
HZ4					
HZ5					
HZ6					

CAUSE DE L'ARRÊT	RÉSULTAT	CLASSE GEPPA	NAPPE (cm)	CAS PARTICULIER
Trop fluant ou boulant	Non conclusif	cas particulier	3	PODZOSOL

PODZOSOL HUMIQUE

PHOTOS



<p>TEXTURES :</p> <p>A : Argileuse / L : Limoneuse / S : Sableux</p> <p>AL : Argilo-limoneuse / AS : Argilo-sableux</p> <p>LA : Limono-argileuse / LS : Limono-sableux</p> <p>SA : Sablo-argileux / SL : Sablo-limoneux</p> <p>SAL : Sablo-argilo-limoneux / ALS : Argilo-limono-sableux</p> <p>LSA : Limono-sablo-argileux / LAS : Limono-argilo-sableux</p>	<p>Classes GEPPA : IVd</p> <p>Va / Vb / Vc / Vd</p> <p>Vlc / Vld</p> <p>Ha / Hb</p>	<p>cas particulier</p> <p>autre (autre sol non humide)</p>
---------------------------------------------------------------------------------------------------------------------------------------------------------------------------------------------------------------------------------------------------------------------------------------------------------------------------------------------------------------	-------------------------------------------------------------------------------------	------------------------------------------------------------

LOT	ID_SONDAGE	ID_HABITAT	DATE	OPÉRATEURS
2	ESC_SP_0794	ESC_HABNZH_0425	20240229	Nicolas MAZET ; Jodie MAURS
METEO	COMMUNE	DEPARTEMENT	COORDONNEES GPS (EPSG : 4326)	
-	ESCAUDES	GIRONDE	44.281320799801016,-0.226251995321547	

UCS (RRP)	62 - LANDE HUMIDE
-----------	-------------------

HORIZON	PROFONDEUR (cm)	TEXTURE	COULEUR	TRAITS	COMMENTAIRE
HZ1	0-25	S	Brun-noir		Nappe affleurante
HZ2					
HZ3					
HZ4					
HZ5					
HZ6					

CAUSE DE L'ARRÊT	RÉSULTAT	CLASSE GEPPA	NAPPE (cm)	CAS PARTICULIER
Trop fluant ou boulant	Non conclusif	cas particulier	0	PODZOSOL

PODZOSOL HUMIQUE

PHOTOS



<p>TEXTURES :</p> <p>A : Argileuse / L : Limoneuse / S : Sableux</p> <p>AL : Argilo-limoneuse / AS : Argilo-sableux</p> <p>LA : Limono-argileuse / LS : Limono-sableux</p> <p>SA : Sablo-argileux / SL : Sablo-limoneux</p> <p>SAL : Sablo-argilo-limoneux / ALS : Argilo-limono-sableux</p> <p>LSA : Limono-sablo-argileux / LAS : Limono-argilo-sableux</p>	<p>Classes GEPPA : IVd</p> <p>Va / Vb / Vc / Vd</p> <p>Vlc / Vld</p> <p>Ha / Hb</p>	<p>cas particulier</p> <p>autre (autre sol non humide)</p>
---------------------------------------------------------------------------------------------------------------------------------------------------------------------------------------------------------------------------------------------------------------------------------------------------------------------------------------------------------------	-------------------------------------------------------------------------------------	------------------------------------------------------------

LOT	ID_SONDAGE	ID_HABITAT	DATE	OPÉRATEURS
2	ESC_SP_0796	ESC_HABNZH_0347	20240229	Nicolas MAZET ; Jodie MAURS
METEO	COMMUNE	DEPARTEMENT	COORDONNEES GPS (EPSG : 4326)	
-	ESCAUDES	GIRONDE	44.286887543598,-0.22705568599026724	


UCS (RRP)	62 - LANDE HUMIDE
-----------	-------------------

HORIZON	PROFONDEUR (cm)	TEXTURE	COULEUR	TRAITS	COMMENTAIRE
HZ1	0-40	S	Brun-noir		
HZ2					
HZ3					
HZ4					
HZ5					
HZ6					

CAUSE DE L'ARRÊT	RÉSULTAT	CLASSE GEPPA	NAPPE (cm)	CAS PARTICULIER
Trop fluant ou boulant	Non conclusif	cas particulier	10	PODZOSOL

PODZOSOL HUMIQUE

PHOTOS



<p>TEXTURES :</p> <p>A : Argileuse / L : Limoneuse / S : Sableux</p> <p>AL : Argilo-limoneuse / AS : Argilo-sableux</p> <p>LA : Limono-argileuse / LS : Limono-sableux</p> <p>SA : Sablo-argileux / SL : Sablo-limoneux</p> <p>SAL : Sablo-argilo-limoneux / ALS : Argilo-limono-sableux</p> <p>LSA : Limono-sablo-argileux / LAS : Limono-argilo-sableux</p>	<p>Classes GEPPA : IVd</p> <p>Va / Vb / Vc / Vd</p> <p>Vlc / Vld</p> <p>Ha / Hb</p>	<p>cas particulier</p> <p>autre (autre sol non humide)</p>
---------------------------------------------------------------------------------------------------------------------------------------------------------------------------------------------------------------------------------------------------------------------------------------------------------------------------------------------------------------	-------------------------------------------------------------------------------------	------------------------------------------------------------

LOT	ID_SONDAGE	ID_HABITAT	DATE	OPÉRATEURS
2	ESC_SP_0797	ESC_HABNZH_0347	20240229	Nicolas MAZET ; Jodie MAURS
METEO	COMMUNE	DEPARTEMENT	COORDONNEES GPS (EPSG : 4326)	
-	ESCAUDES	GIRONDE	44.28632676862612,-0.22689040198453575	



UCS (RRP)	62 - LANDE HUMIDE
-----------	-------------------

HORIZON	PROFONDEUR (cm)	TEXTURE	COULEUR	TRAITS	COMMENTAIRE
HZ1	0-20	S	Brun-noir		Nappe affleurante
HZ2					
HZ3					
HZ4					
HZ5					
HZ6					

CAUSE DE L'ARRÊT	RÉSULTAT	CLASSE GEPPA	NAPPE (cm)	CAS PARTICULIER
Trop fluant ou boulant	Non conclusif	cas particulier	0	PODZOSOL

PODZOSOL HUMIQUE

PHOTOS



<p>TEXTURES :</p> <p>A : Argileuse / L : Limoneuse / S : Sableux</p> <p>AL : Argilo-limoneuse / AS : Argilo-sableux</p> <p>LA : Limono-argileuse / LS : Limono-sableux</p> <p>SA : Sablo-argileux / SL : Sablo-limoneux</p> <p>SAL : Sablo-argilo-limoneux / ALS : Argilo-limono-sableux</p> <p>LSA : Limono-sablo-argileux / LAS : Limono-argilo-sableux</p>	<p>Classes GEPPA : IVd</p> <p>Va / Vb / Vc / Vd</p> <p>Vlc / Vld</p> <p>Ha / Hb</p>	<p>cas particulier</p> <p>autre (autre sol non humide)</p>
---------------------------------------------------------------------------------------------------------------------------------------------------------------------------------------------------------------------------------------------------------------------------------------------------------------------------------------------------------------	-------------------------------------------------------------------------------------	------------------------------------------------------------

LOT	ID_SONDAGE	ID_HABITAT	DATE	OPÉRATEURS
2	ESC_SP_0798	ESC_HABNZH_0340	20240229	Nicolas MAZET ; Jodie MAURS
METEO	COMMUNE	DEPARTEMENT	COORDONNEES GPS (EPSG : 4326)	
-	ESCAUDES	GIRONDE	44.28564652547108,-0.22730745593016394	

UCS (RRP)	62 - LANDE HUMIDE
-----------	-------------------

HORIZON	PROFONDEUR (cm)	TEXTURE	COULEUR	TRAITS	COMMENTAIRE
HZ1	0-40	S	Brun-noir		
HZ2					
HZ3					
HZ4					
HZ5					
HZ6					

CAUSE DE L'ARRÊT	RÉSULTAT	CLASSE GEPPA	NAPPE (cm)	CAS PARTICULIER
Trop fluant ou bouillant	Non conclusif	cas particulier	20	PODZOSOL

PODZOSOL HUMIQUE

PHOTOS



<p>TEXTURES :</p> <p>A : Argileuse / L : Limoneuse / S : Sableux</p> <p>AL : Argilo-limoneuse / AS : Argilo-sableux</p> <p>LA : Limono-argileuse / LS : Limono-sableux</p> <p>SA : Sablo-argileux / SL : Sablo-limoneux</p> <p>SAL : Sablo-argilo-limoneux / ALS : Argilo-limono-sableux</p> <p>LSA : Limono-sablo-argileux / LAS : Limono-argilo-sableux</p>	<p>Classes GEPPA : IVd</p> <p>Va / Vb / Vc / Vd</p> <p>Vlc / Vld</p> <p>Ha / Hb</p>	<p>cas particulier</p> <p>autre (autre sol non humide)</p>
---------------------------------------------------------------------------------------------------------------------------------------------------------------------------------------------------------------------------------------------------------------------------------------------------------------------------------------------------------------	-------------------------------------------------------------------------------------	------------------------------------------------------------

LOT	ID_SONDAGE	ID_HABITAT	DATE	OPÉRATEURS
2	ESC_SP_0799	ESC_HABNZH_0340	20240229	Nicolas MAZET ; Jodie MAURS
METEO	COMMUNE	DEPARTEMENT	COORDONNEES GPS (EPSG : 4326)	
-	ESCAUDES	GIRONDE	44.28507179609669,-0.227220383814686	


UCS (RRP)	62 - LANDE HUMIDE
-----------	-------------------

HORIZON	PROFONDEUR (cm)	TEXTURE	COULEUR	TRAITS	COMMENTAIRE
HZ1	0-60	S	Brun-noir		
HZ2					
HZ3					
HZ4					
HZ5					
HZ6					

CAUSE DE L'ARRÊT	RÉSULTAT	CLASSE GEPPA	NAPPE (cm)	CAS PARTICULIER
Profondeur suffisante atteinte	Non conclusif	cas particulier	20	PODZOSOL

PODZOSOL HUMIQUE

PHOTOS



<p>TEXTURES :</p> <p>A : Argileuse / L : Limoneuse / S : Sableux</p> <p>AL : Argilo-limoneuse / AS : Argilo-sableux</p> <p>LA : Limono-argileuse / LS : Limono-sableux</p> <p>SA : Sablo-argileux / SL : Sablo-limoneux</p> <p>SAL : Sablo-argilo-limoneux / ALS : Argilo-limono-sableux</p> <p>LSA : Limono-sablo-argileux / LAS : Limono-argilo-sableux</p>	<p>Classes GEPPA : IVd</p> <p>Va / Vb / Vc / Vd</p> <p>Vlc / Vld</p> <p>Ha / Hb</p>	<p>cas particulier</p> <p>autre (autre sol non humide)</p>
---------------------------------------------------------------------------------------------------------------------------------------------------------------------------------------------------------------------------------------------------------------------------------------------------------------------------------------------------------------	-------------------------------------------------------------------------------------	------------------------------------------------------------

LOT	ID_SONDAGE	ID_HABITAT	DATE	OPÉRATEURS
2	ESC_SP_0800	ESC_HABNZH_0347	20240229	Nicolas MAZET ; Jodie MAURS
METEO	COMMUNE	DEPARTEMENT	COORDONNEES GPS (EPSG : 4326)	
-	ESCAUDES	GIRONDE	44.2857876068903,-0.22647621245211588	

UCS (RRP)	62 - LANDE HUMIDE
-----------	-------------------

HORIZON	PROFONDEUR (cm)	TEXTURE	COULEUR	TRAITS	COMMENTAIRE
HZ1	0-30	S	Gris-marron		
HZ2	30-60	S	Gris-noir		
HZ3					
HZ4					
HZ5					
HZ6					

CAUSE DE L'ARRÊT	RÉSULTAT	CLASSE GEPPA	NAPPE (cm)	CAS PARTICULIER
Profondeur suffisante atteinte	Non conclusif	cas particulier	50	PODZOSOL

PODZOSOL HUMIQUE

PHOTOS



<p>TEXTURES :</p> <p>A : Argileuse / L : Limoneuse / S : Sableux</p> <p>AL : Argilo-limoneuse / AS : Argilo-sableux</p> <p>LA : Limono-argileuse / LS : Limono-sableux</p> <p>SA : Sablo-argileux / SL : Sablo-limoneux</p> <p>SAL : Sablo-argilo-limoneux / ALS : Argilo-limono-sableux</p> <p>LSA : Limono-sablo-argileux / LAS : Limono-argilo-sableux</p>	<p>Classes GEPPA : IVd</p> <p>Va / Vb / Vc / Vd</p> <p>Vlc / Vld</p> <p>Ha / Hb</p>	<p>cas particulier</p> <p>autre (autre sol non humide)</p>
---------------------------------------------------------------------------------------------------------------------------------------------------------------------------------------------------------------------------------------------------------------------------------------------------------------------------------------------------------------	-------------------------------------------------------------------------------------	------------------------------------------------------------

LOT	ID_SONDAGE	ID_HABITAT	DATE	OPÉRATEURS
2	ESC_SP_0802	ESC_HABNZH_0246	20240305	Nicolas MAZET ; Jodie MAURS
METEO	COMMUNE	DEPARTEMENT	COORDONNEES GPS (EPSG : 4326)	
-	ESCAUDES	GIRONDE	44.31223565599917,-0.21838644431928098	



UCS (RRP)	62 - LANDE HUMIDE
-----------	-------------------

HORIZON	PROFONDEUR (cm)	TEXTURE	COULEUR	TRAITS	COMMENTAIRE
HZ1	0-50	S	Gris-noir		
HZ2					
HZ3					
HZ4					
HZ5					
HZ6					

CAUSE DE L'ARRÊT	RÉSULTAT	CLASSE GEPPA	NAPPE (cm)	CAS PARTICULIER
Horizon BP induré atteint	Non conclusif	cas particulier	38	PODZOSOL

PODZOSOL HUMO-DURIQUE

PHOTOS



<p>TEXTURES :</p> <p>A : Argileuse / L : Limoneuse / S : Sableux</p> <p>AL : Argilo-limoneuse / AS : Argilo-sableux</p> <p>LA : Limono-argileuse / LS : Limono-sableux</p> <p>SA : Sablo-argileux / SL : Sablo-limoneux</p> <p>SAL : Sablo-argilo-limoneux / ALS : Argilo-limono-sableux</p> <p>LSA : Limono-sablo-argileux / LAS : Limono-argilo-sableux</p>	<p>Classes GEPPA : IVd</p> <p>Va / Vb / Vc / Vd</p> <p>Vlc / Vld</p> <p>Ha / Hb</p>	<p>cas particulier</p> <p>autre (autre sol non humide)</p>
---------------------------------------------------------------------------------------------------------------------------------------------------------------------------------------------------------------------------------------------------------------------------------------------------------------------------------------------------------------	-------------------------------------------------------------------------------------	------------------------------------------------------------

LOT	ID_SONDAGE	ID_HABITAT	DATE	OPÉRATEURS
2	ESC_SP_0803	ESC_HABNZH_0246	20240305	Nicolas MAZET ; Jodie MAURS
METEO	COMMUNE	DEPARTEMENT	COORDONNEES GPS (EPSG : 4326)	
-	ESCAUDES	GIRONDE	44.31298629978002,-0.21826052940945148	

UCS (RRP)	62 - LANDE HUMIDE
-----------	-------------------

HORIZON	PROFONDEUR (cm)	TEXTURE	COULEUR	TRAITS	COMMENTAIRE
HZ1	0-30	S	Gris-marron		
HZ2					
HZ3					
HZ4					
HZ5					
HZ6					

CAUSE DE L'ARRÊT	RÉSULTAT	CLASSE GEPPA	NAPPE (cm)	CAS PARTICULIER
Trop fluant ou boulant	Non conclusif	cas particulier	5	PODZOSOL

PODZOSOL HUMIQUE

PHOTOS



<p>TEXTURES :</p> <p>A : Argileuse / L : Limoneuse / S : Sableux</p> <p>AL : Argilo-limoneuse / AS : Argilo-sableux</p> <p>LA : Limono-argileuse / LS : Limono-sableux</p> <p>SA : Sablo-argileux / SL : Sablo-limoneux</p> <p>SAL : Sablo-argilo-limoneux / ALS : Argilo-limono-sableux</p> <p>LSA : Limono-sablo-argileux / LAS : Limono-argilo-sableux</p>	<p>Classes GEPPA : IVd</p> <p>Va / Vb / Vc / Vd</p> <p>Vlc / Vld</p> <p>Ha / Hb</p>	<p>cas particulier</p> <p>autre (autre sol non humide)</p>
---------------------------------------------------------------------------------------------------------------------------------------------------------------------------------------------------------------------------------------------------------------------------------------------------------------------------------------------------------------	-------------------------------------------------------------------------------------	------------------------------------------------------------

LOT	ID_SONDAGE	ID_HABITAT	DATE	OPÉRATEURS
2	ESC_SP_0804	ESC_HABNZH_0246	20240305	Nicolas MAZET ; Jodie MAURS
METEO	COMMUNE	DEPARTEMENT	COORDONNEES GPS (EPSG : 4326)	
-	ESCAUDES	GIRONDE	44.313304700597264,-0.21779275957995214	


UCS (RRP)	62 - LANDE HUMIDE
-----------	-------------------

HORIZON	PROFONDEUR (cm)	TEXTURE	COULEUR	TRAITS	COMMENTAIRE
HZ1	0-5	S	Gris-marron		
HZ2	5-50	S	Gris		
HZ3					
HZ4					
HZ5					
HZ6					

CAUSE DE L'ARRÊT	RÉSULTAT	CLASSE GEPPA	NAPPE (cm)	CAS PARTICULIER
Trop fluant ou boulant	Non conclusif	cas particulier	22	PODZOSOL

PODZOSOL HUMIQUE

PHOTOS



<p>TEXTURES :</p> <p>A : Argileuse / L : Limoneuse / S : Sableux</p> <p>AL : Argilo-limoneuse / AS : Argilo-sableux</p> <p>LA : Limono-argileuse / LS : Limono-sableux</p> <p>SA : Sablo-argileux / SL : Sablo-limoneux</p> <p>SAL : Sablo-argilo-limoneux / ALS : Argilo-limono-sableux</p> <p>LSA : Limono-sablo-argileux / LAS : Limono-argilo-sableux</p>	<p>Classes GEPPA : IVd</p> <p>Va / Vb / Vc / Vd</p> <p>Vlc / Vld</p> <p>Ha / Hb</p>	<p>cas particulier</p> <p>autre (autre sol non humide)</p>
---------------------------------------------------------------------------------------------------------------------------------------------------------------------------------------------------------------------------------------------------------------------------------------------------------------------------------------------------------------	-------------------------------------------------------------------------------------	------------------------------------------------------------




LOT	ID_SONDAGE	ID_HABITAT	DATE	OPÉRATEURS
2	ESC_SP_0805	ESC_HABNZH_0246	20240305	Nicolas MAZET ; Jodie MAURS
METEO	COMMUNE	DEPARTEMENT	COORDONNEES GPS (EPSG : 4326)	
-	ESCAUDES	GIRONDE	44.313943770558026,-0.21831953758329048	

UCS (RRP)	62 - LANDE HUMIDE
-----------	-------------------

HORIZON	PROFONDEUR (cm)	TEXTURE	COULEUR	TRAITS	COMMENTAIRE
HZ1	0-35	S	Gris		
HZ2	35-60	S	Gris beige		
HZ3					
HZ4					
HZ5					
HZ6					

CAUSE DE L'ARRÊT	RÉSULTAT	CLASSE GEPPA	NAPPE (cm)	CAS PARTICULIER
Trop fluant ou boulant	Non conclusif	cas particulier	13	PODZOSOL

PODZOSOL HUMIQUE

PHOTOS	
CONTEXTE	APRÈS SONDAGE
	
PROFIL DU SONDAGE	
	
<p>TEXTURES :</p> <p>A : Argileuse / L : Limoneuse / S : Sableux</p> <p>AL : Argilo-limoneuse / AS : Argilo-sableux</p> <p>LA : Limono-argileuse / LS : Limono-sableux</p> <p>SA : Sablo-argileux / SL : Sablo-limoneux</p> <p>SAL : Sablo-argilo-limoneux / ALS : Argilo-limono-sableux</p> <p>LSA : Limono-sablo-argileux / LAS : Limono-argilo-sableux</p>	<p>Classes GEPPA : IVd</p> <p>Va / Vb / Vc / Vd</p> <p>Vlc / Vld</p> <p>Ha / Hb</p> <p>cas particulier</p> <p>autre (autre sol non humide)</p>




LOT	ID_SONDAGE	ID_HABITAT	DATE	OPÉRATEURS
2	ESC_SP_0806	ESC_HABNZH_0246	20240305	Nicolas MAZET ; Jodie MAURS
METEO	COMMUNE	DEPARTEMENT	COORDONNEES GPS (EPSG : 4326)	
-	ESCAUDES	GIRONDE	44.31364900592817,-0.21899766382586172	

UCS (RRP)	62 - LANDE HUMIDE
-----------	-------------------

HORIZON	PROFONDEUR (cm)	TEXTURE	COULEUR	TRAITS	COMMENTAIRE
HZ1	0-10	S	Gris cendreaux		
HZ2	10-40	S	Gris-marron		
HZ3	40-50	S	Gris beige		
HZ4					
HZ5					
HZ6					

CAUSE DE L'ARRÊT	RÉSULTAT	CLASSE GEPPA	NAPPE (cm)	CAS PARTICULIER
Trop fluant ou boulant	Non conclusif	cas particulier	25	PODZOSOL

PODZOSOL HUMIQUE

PHOTOS	
CONTEXTE	APRÈS SONDAGE
	
PROFIL DU SONDAGE	
	
<p>TEXTURES :</p> <p>A : Argileuse / L : Limoneuse / S : Sableux</p> <p>AL : Argilo-limoneuse / AS : Argilo-sableux</p> <p>LA : Limono-argileuse / LS : Limono-sableux</p> <p>SA : Sablo-argileux / SL : Sablo-limoneux</p> <p>SAL : Sablo-argilo-limoneux / ALS : Argilo-limono-sableux</p> <p>LSA : Limono-sablo-argileux / LAS : Limono-argilo-sableux</p>	<p>Classes GEPPA : IVd</p> <p>Va / Vb / Vc / Vd</p> <p>Vlc / Vld</p> <p>Ha / Hb</p> <p>cas particulier</p> <p>autre (autre sol non humide)</p>

LOT	ID_SONDAGE	ID_HABITAT	DATE	OPÉRATEURS
2	ESC_SP_0807	ESC_HABNZH_0246	20240305	Nicolas MAZET ; Jodie MAURS
METEO	COMMUNE	DEPARTEMENT	COORDONNEES GPS (EPSG : 4326)	
-	ESCAUDES	GIRONDE	44.314280293253866,-0.21931396047650686	

UCS (RRP)	62 - LANDE HUMIDE
-----------	-------------------

HORIZON	PROFONDEUR (cm)	TEXTURE	COULEUR	TRAITS	COMMENTAIRE
HZ1	0-15	S	Gris-marron		Nappe affleurante
HZ2					
HZ3					
HZ4					
HZ5					
HZ6					

CAUSE DE L'ARRÊT	RÉSULTAT	CLASSE GEPPA	NAPPE (cm)	CAS PARTICULIER
Trop fluant ou boulant	Non conclusif	cas particulier	0	PODZOSOL

PODZOSOL HUMIQUE

PHOTOS



<p>TEXTURES :</p> <p>A : Argileuse / L : Limoneuse / S : Sableux</p> <p>AL : Argilo-limoneuse / AS : Argilo-sableux</p> <p>LA : Limono-argileuse / LS : Limono-sableux</p> <p>SA : Sablo-argileux / SL : Sablo-limoneux</p> <p>SAL : Sablo-argilo-limoneux / ALS : Argilo-limono-sableux</p> <p>LSA : Limono-sablo-argileux / LAS : Limono-argilo-sableux</p>	<p>Classes GEPPA : IVd</p> <p>Va / Vb / Vc / Vd</p> <p>Vlc / Vld</p> <p>Ha / Hb</p>	<p>cas particulier</p> <p>autre (autre sol non humide)</p>
---------------------------------------------------------------------------------------------------------------------------------------------------------------------------------------------------------------------------------------------------------------------------------------------------------------------------------------------------------------	-------------------------------------------------------------------------------------	------------------------------------------------------------

LOT	ID_SONDAGE	ID_HABITAT	DATE	OPÉRATEURS
2	ESC_SP_0808	ESC_HABNZH_0247	20240305	Nicolas MAZET ; Jodie MAURS
METEO	COMMUNE	DEPARTEMENT	COORDONNEES GPS (EPSG : 4326)	
-	ESCAUDES	GIRONDE	44.31418834058673,-0.22038050586291358	


UCS (RRP)	62 - LANDE HUMIDE
-----------	-------------------

HORIZON	PROFONDEUR (cm)	TEXTURE	COULEUR	TRAITS	COMMENTAIRE
HZ1	0-40	S	Gris		
HZ2					
HZ3					
HZ4					
HZ5					
HZ6					

CAUSE DE L'ARRÊT	RÉSULTAT	CLASSE GEPPA	NAPPE (cm)	CAS PARTICULIER
Trop fluant ou boulant	Non conclusif	cas particulier	18	PODZOSOL

PODZOSOL HUMIQUE

PHOTOS



<p>TEXTURES :</p> <p>A : Argileuse / L : Limoneuse / S : Sableux</p> <p>AL : Argilo-limoneuse / AS : Argilo-sableux</p> <p>LA : Limono-argileuse / LS : Limono-sableux</p> <p>SA : Sablo-argileux / SL : Sablo-limoneux</p> <p>SAL : Sablo-argilo-limoneux / ALS : Argilo-limono-sableux</p> <p>LSA : Limono-sablo-argileux / LAS : Limono-argilo-sableux</p>	<p>Classes GEPPA : IVd</p> <p>Va / Vb / Vc / Vd</p> <p>Vlc / Vld</p> <p>Ha / Hb</p>	<p>cas particulier</p> <p>autre (autre sol non humide)</p>
---------------------------------------------------------------------------------------------------------------------------------------------------------------------------------------------------------------------------------------------------------------------------------------------------------------------------------------------------------------	-------------------------------------------------------------------------------------	------------------------------------------------------------

LOT	ID_SONDAGE	ID_HABITAT	DATE	OPÉRATEURS
2	ESC_SP_0809	ESC_HABNZH_0247	20240305	Nicolas MAZET ; Jodie MAURS
METEO	COMMUNE	DEPARTEMENT	COORDONNEES GPS (EPSG : 4326)	
-	ESCAUDES	GIRONDE	44.31406190690548,-0.2212223817939008	


UCS (RRP)	62 - LANDE HUMIDE
-----------	-------------------

HORIZON	PROFONDEUR (cm)	TEXTURE	COULEUR	TRAITS	COMMENTAIRE
HZ1	0-35	S	Gris-noir		
HZ2	35-60	S	Gris		
HZ3	60-80	S	Gris-marron		
HZ4					
HZ5					
HZ6					

CAUSE DE L'ARRÊT	RÉSULTAT	CLASSE GEPPA	NAPPE (cm)	CAS PARTICULIER
Profondeur suffisante atteinte	Non conclusif	cas particulier	50	PODZOSOL

PODZOSOL HUMIQUE

PHOTOS



<p>TEXTURES :</p> <p>A : Argileuse / L : Limoneuse / S : Sableux</p> <p>AL : Argilo-limoneuse / AS : Argilo-sableux</p> <p>LA : Limono-argileuse / LS : Limono-sableux</p> <p>SA : Sablo-argileux / SL : Sablo-limoneux</p> <p>SAL : Sablo-argilo-limoneux / ALS : Argilo-limono-sableux</p> <p>LSA : Limono-sablo-argileux / LAS : Limono-argilo-sableux</p>	<p>Classes GEPPA : IVd</p> <p>Va / Vb / Vc / Vd</p> <p>Vlc / Vld</p> <p>Ha / Hb</p>	<p>cas particulier</p> <p>autre (autre sol non humide)</p>
---------------------------------------------------------------------------------------------------------------------------------------------------------------------------------------------------------------------------------------------------------------------------------------------------------------------------------------------------------------	-------------------------------------------------------------------------------------	------------------------------------------------------------

LOT	ID_SONDAGE	ID_HABITAT	DATE	OPÉRATEURS
2	ESC_SP_0810	ESC_HABNZH_0247	20240305	Nicolas MAZET ; Jodie MAURS
METEO	COMMUNE	DEPARTEMENT	COORDONNEES GPS (EPSG : 4326)	
-	ESCAUDES	GIRONDE	44.31338189716236,-0.2210972220561933	

UCS (RRP)	62 - LANDE HUMIDE
-----------	-------------------

HORIZON	PROFONDEUR (cm)	TEXTURE	COULEUR	TRAITS	COMMENTAIRE
HZ1	0-55	S	Gris-noir		
HZ2	55-70	S	Ocre		
HZ3					
HZ4					
HZ5					
HZ6					

CAUSE DE L'ARRÊT	RÉSULTAT	CLASSE GEPPA	NAPPE (cm)	CAS PARTICULIER
Trop fluant ou bouillant	Non conclusif	cas particulier	40	PODZOSOL

PODZOSOL HUMIQUE

PHOTOS



<p>TEXTURES :</p> <p>A : Argileuse / L : Limoneuse / S : Sableux</p> <p>AL : Argilo-limoneuse / AS : Argilo-sableux</p> <p>LA : Limono-argileuse / LS : Limono-sableux</p> <p>SA : Sablo-argileux / SL : Sablo-limoneux</p> <p>SAL : Sablo-argilo-limoneux / ALS : Argilo-limono-sableux</p> <p>LSA : Limono-sablo-argileux / LAS : Limono-argilo-sableux</p>	<p>Classes GEPPA : IVd</p> <p>Va / Vb / Vc / Vd</p> <p>Vlc / Vld</p> <p>Ha / Hb</p>	<p>cas particulier</p> <p>autre (autre sol non humide)</p>
---------------------------------------------------------------------------------------------------------------------------------------------------------------------------------------------------------------------------------------------------------------------------------------------------------------------------------------------------------------	-------------------------------------------------------------------------------------	------------------------------------------------------------



LOT	ID_SONDAGE	ID_HABITAT	DATE	OPÉRATEURS
2	ESC_SP_0811	ESC_HABNZH_0247	20240305	Nicolas MAZET ; Jodie MAURS
METEO	COMMUNE	DEPARTEMENT	COORDONNEES GPS (EPSG : 4326)	
-	ESCAUDES	GIRONDE	44.313136714519544,-0.2203624161273755	

UCS (RRP)	62 - LANDE HUMIDE
-----------	-------------------

HORIZON	PROFONDEUR (cm)	TEXTURE	COULEUR	TRAITS	COMMENTAIRE
HZ1	0-40	S	Gris		
HZ2					
HZ3					
HZ4					
HZ5					
HZ6					

CAUSE DE L'ARRÊT	RÉSULTAT	CLASSE GEPPA	NAPPE (cm)	CAS PARTICULIER
Trop fluant ou boulant	Non conclusif	cas particulier	20	PODZOSOL

PODZOSOL HUMIQUE

PHOTOS	
CONTEXTE	APRÈS SONDAGE
	
PROFIL DU SONDAGE	
	
<p>TEXTURES :</p> <ul style="list-style-type: none"> <li>A : Argileuse / L : Limoneuse / S : Sableux</li> <li>AL : Argilo-limoneuse / AS : Argilo-sableux</li> <li>LA : Limono-argileuse / LS : Limono-sableux</li> <li>SA : Sablo-argileux / SL : Sablo-limoneux</li> <li>SAL : Sablo-argilo-limoneux / ALS : Argilo-limono-sableux</li> <li>LSA : Limono-sablo-argileux / LAS : Limono-argilo-sableux</li> </ul>	<p>Classes GEPPA : IVd</p> <p>Va / Vb / Vc / Vd</p> <p>Vlc / Vld</p> <p>Ha / Hb</p> <p>cas particulier autre (autre sol non humide)</p>




LOT	ID_SONDAGE	ID_HABITAT	DATE	OPÉRATEURS
2	ESC_SP_0812	ESC_HABNZH_0247	20240305	Nicolas MAZET ; Jodie MAURS
METEO	COMMUNE	DEPARTEMENT	COORDONNEES GPS (EPSG : 4326)	
-	ESCAUDES	GIRONDE	44.31382305502875,-0.22027794547147023	

UCS (RRP)	62 - LANDE HUMIDE
-----------	-------------------

HORIZON	PROFONDEUR (cm)	TEXTURE	COULEUR	TRAITS	COMMENTAIRE
HZ1	0-40	S	Gris-noir		
HZ2					
HZ3					
HZ4					
HZ5					
HZ6					

CAUSE DE L'ARRÊT	RÉSULTAT	CLASSE GEPPA	NAPPE (cm)	CAS PARTICULIER
Trop fluant ou boulant	Non conclusif	cas particulier	25	PODZOSOL

PODZOSOL HUMIQUE

PHOTOS	
CONTEXTE	APRÈS SONDAGE
	
PROFIL DU SONDAGE	
	
<p>TEXTURES :</p> <ul style="list-style-type: none"> <li>A : Argileuse / L : Limoneuse / S : Sableux</li> <li>AL : Argilo-limoneuse / AS : Argilo-sableux</li> <li>LA : Limono-argileuse / LS : Limono-sableux</li> <li>SA : Sablo-argileux / SL : Sablo-limoneux</li> <li>SAL : Sablo-argilo-limoneux / ALS : Argilo-limono-sableux</li> <li>LSA : Limono-sablo-argileux / LAS : Limono-argilo-sableux</li> </ul>	<p>Classes GEPPA : IVd</p> <p>Va / Vb / Vc / Vd</p> <p>Vlc / Vld</p> <p>Ha / Hb</p> <p>cas particulier autre (autre sol non humide)</p>

LOT	ID_SONDAGE	ID_HABITAT	DATE	OPÉRATEURS
2	ESC_SP_0813	ESC_HABNZH_0247	20240305	Nicolas MAZET ; Jodie MAURS
METEO	COMMUNE	DEPARTEMENT	COORDONNEES GPS (EPSG : 4326)	
-	ESCAUDES	GIRONDE	44.31291726898679,-0.21954195426401552	

UCS (RRP)	62 - LANDE HUMIDE
-----------	-------------------

HORIZON	PROFONDEUR (cm)	TEXTURE	COULEUR	TRAITS	COMMENTAIRE
HZ1	0-25	S	Gris-noir		Nappe affleurante
HZ2					
HZ3					
HZ4					
HZ5					
HZ6					

CAUSE DE L'ARRÊT	RÉSULTAT	CLASSE GEPPA	NAPPE (cm)	CAS PARTICULIER
Trop fluant ou boulant	Non conclusif	cas particulier	0	PODZOSOL

PODZOSOL HUMIQUE

PHOTOS



<p>TEXTURES :</p> <p>A : Argileuse / L : Limoneuse / S : Sableux</p> <p>AL : Argilo-limoneuse / AS : Argilo-sableux</p> <p>LA : Limono-argileuse / LS : Limono-sableux</p> <p>SA : Sablo-argileux / SL : Sablo-limoneux</p> <p>SAL : Sablo-argilo-limoneux / ALS : Argilo-limono-sableux</p> <p>LSA : Limono-sablo-argileux / LAS : Limono-argilo-sableux</p>	<p>Classes GEPPA : IVd</p> <p>Va / Vb / Vc / Vd</p> <p>Vlc / Vld</p> <p>Ha / Hb</p>	<p>cas particulier</p> <p>autre (autre sol non humide)</p>
---------------------------------------------------------------------------------------------------------------------------------------------------------------------------------------------------------------------------------------------------------------------------------------------------------------------------------------------------------------	-------------------------------------------------------------------------------------	------------------------------------------------------------

LOT	ID_SONDAGE	ID_HABITAT	DATE	OPÉRATEURS
2	ESC_SP_0814	ESC_HABNZH_0247	20240305	Nicolas MAZET ; Jodie MAURS
METEO	COMMUNE	DEPARTEMENT	COORDONNEES GPS (EPSG : 4326)	
-	ESCAUDES	GIRONDE	44.31233846496357,-0.22000270818081827	


UCS (RRP)	62 - LANDE HUMIDE
-----------	-------------------

HORIZON	PROFONDEUR (cm)	TEXTURE	COULEUR	TRAITS	COMMENTAIRE
HZ1	0-40	S	Gris-noir		
HZ2					
HZ3					
HZ4					
HZ5					
HZ6					

CAUSE DE L'ARRÊT	RÉSULTAT	CLASSE GEPPA	NAPPE (cm)	CAS PARTICULIER
Trop fluant ou boulant	Non conclusif	cas particulier	10	PODZOSOL

PODZOSOL HUMIQUE

PHOTOS



<p>TEXTURES :</p> <p>A : Argileuse / L : Limoneuse / S : Sableux</p> <p>AL : Argilo-limoneuse / AS : Argilo-sableux</p> <p>LA : Limono-argileuse / LS : Limono-sableux</p> <p>SA : Sablo-argileux / SL : Sablo-limoneux</p> <p>SAL : Sablo-argilo-limoneux / ALS : Argilo-limono-sableux</p> <p>LSA : Limono-sablo-argileux / LAS : Limono-argilo-sableux</p>	<p>Classes GEPPA : IVd</p> <p>Va / Vb / Vc / Vd</p> <p>Vlc / Vld</p> <p>Ha / Hb</p>	<p>cas particulier</p> <p>autre (autre sol non humide)</p>
---------------------------------------------------------------------------------------------------------------------------------------------------------------------------------------------------------------------------------------------------------------------------------------------------------------------------------------------------------------	-------------------------------------------------------------------------------------	------------------------------------------------------------

LOT	ID_SONDAGE	ID_HABITAT	DATE	OPÉRATEURS
2	ESC_SP_0815	ESC_HABNZH_0247	20240305	Nicolas MAZET ; Jodie MAURS
METEO	COMMUNE	DEPARTEMENT	COORDONNEES GPS (EPSG : 4326)	
-	ESCAUDES	GIRONDE	44.312617498447274,-0.22066724665191703	


UCS (RRP)	62 - LANDE HUMIDE
-----------	-------------------

HORIZON	PROFONDEUR (cm)	TEXTURE	COULEUR	TRAITS	COMMENTAIRE
HZ1	0-10	S	Gris-marron		
HZ2	10-40	S	Gris		
HZ3	40-60	S	Gris-marron		
HZ4					
HZ5					
HZ6					

CAUSE DE L'ARRÊT	RÉSULTAT	CLASSE GEPPA	NAPPE (cm)	CAS PARTICULIER
Trop fluant ou boulant	Non conclusif	cas particulier	20	PODZOSOL

PODZOSOL HUMIQUE

PHOTOS



<p>TEXTURES :</p> <p>A : Argileuse / L : Limoneuse / S : Sableux</p> <p>AL : Argilo-limoneuse / AS : Argilo-sableux</p> <p>LA : Limono-argileuse / LS : Limono-sableux</p> <p>SA : Sablo-argileux / SL : Sablo-limoneux</p> <p>SAL : Sablo-argilo-limoneux / ALS : Argilo-limono-sableux</p> <p>LSA : Limono-sablo-argileux / LAS : Limono-argilo-sableux</p>	<p>Classes GEPPA : IVd</p> <p>Va / Vb / Vc / Vd</p> <p>Vlc / Vld</p> <p>Ha / Hb</p>	<p>cas particulier</p> <p>autre (autre sol non humide)</p>
---------------------------------------------------------------------------------------------------------------------------------------------------------------------------------------------------------------------------------------------------------------------------------------------------------------------------------------------------------------	-------------------------------------------------------------------------------------	------------------------------------------------------------

LOT	ID_SONDAGE	ID_HABITAT	DATE	OPÉRATEURS
2	ESC_SP_0816	ESC_HABNZH_0247	20240305	Nicolas MAZET ; Jodie MAURS
METEO	COMMUNE	DEPARTEMENT	COORDONNEES GPS (EPSG : 4326)	
-	ESCAUDES	GIRONDE	44.311780720060284,-0.22040449080090416	



UCS (RRP)	62 - LANDE HUMIDE
-----------	-------------------

HORIZON	PROFONDEUR (cm)	TEXTURE	COULEUR	TRAITS	COMMENTAIRE
HZ1	0-25	S	Gris		
HZ2	25-60	S	Gris cendreux		
HZ3	60-80	S	Gris beige		
HZ4					
HZ5					
HZ6					

CAUSE DE L'ARRÊT	RÉSULTAT	CLASSE GEPPA	NAPPE (cm)	CAS PARTICULIER
Profondeur suffisante atteinte	Non conclusif	cas particulier	57	PODZOSOL

PODZOSOL HUMIQUE

PHOTOS



<p>TEXTURES :</p> <p>A : Argileuse / L : Limoneuse / S : Sableux</p> <p>AL : Argilo-limoneuse / AS : Argilo-sableux</p> <p>LA : Limono-argileuse / LS : Limono-sableux</p> <p>SA : Sablo-argileux / SL : Sablo-limoneux</p> <p>SAL : Sablo-argilo-limoneux / ALS : Argilo-limono-sableux</p> <p>LSA : Limono-sablo-argileux / LAS : Limono-argilo-sableux</p>	<p>Classes GEPPA : IVd</p> <p>Va / Vb / Vc / Vd</p> <p>Vlc / Vld</p> <p>Ha / Hb</p>	<p>cas particulier</p> <p>autre (autre sol non humide)</p>
---------------------------------------------------------------------------------------------------------------------------------------------------------------------------------------------------------------------------------------------------------------------------------------------------------------------------------------------------------------	-------------------------------------------------------------------------------------	------------------------------------------------------------




LOT	ID_SONDAGE	ID_HABITAT	DATE	OPÉRATEURS
2	ESC_SP_0817	ESC_HABNZH_0249	20240305	Nicolas MAZET ; Jodie MAURS
METEO	COMMUNE	DEPARTEMENT	COORDONNEES GPS (EPSG : 4326)	
-	ESCAUDES	GIRONDE	44.312194388039536,-0.2177955324385034	

UCS (RRP)	62 - LANDE HUMIDE
-----------	-------------------

HORIZON	PROFONDEUR (cm)	TEXTURE	COULEUR	TRAITS	COMMENTAIRE
HZ1	0-40	S	Gris-noir		
HZ2	40-60	S	Gris-marron		
HZ3					
HZ4					
HZ5					
HZ6					

CAUSE DE L'ARRÊT	RÉSULTAT	CLASSE GEPPA	NAPPE (cm)	CAS PARTICULIER
Horizon BP induré atteint	Non conclusif	cas particulier	30	PODZOSOL

PODZOSOL HUMO-DURIQUE

PHOTOS	
CONTEXTE	APRÈS SONDAGE
	
PROFIL DU SONDAGE	
	
<p><b>TEXTURES :</b></p> <ul style="list-style-type: none"> <li>A : Argileuse / L : Limoneuse / S : Sableux</li> <li>AL : Argilo-limoneuse / AS : Argilo-sableux</li> <li>LA : Limono-argileuse / LS : Limono-sableux</li> <li>SA : Sablo-argileux / SL : Sablo-limoneux</li> <li>SAL : Sablo-argilo-limoneux / ALS : Argilo-limono-sableux</li> <li>LSA : Limono-sablo-argileux / LAS : Limono-argilo-sableux</li> </ul>	<p><b>Classes GEPPA :</b> IVd</p> <p>Va / Vb / Vc / Vd</p> <p>Vlc / Vld</p> <p>Ha / Hb</p> <p>cas particulier autre (autre sol non humide)</p>

LOT	ID_SONDAGE	ID_HABITAT	DATE	OPÉRATEURS
2	ESC_SP_0818	ESC_HABNZH_0249	20240305	Nicolas MAZET ; Jodie MAURS
METEO	COMMUNE	DEPARTEMENT	COORDONNEES GPS (EPSG : 4326)	
-	ESCAUDES	GIRONDE	44.311089651505,-0.21818640121618085	

UCS (RRP)	62 - LANDE HUMIDE
-----------	-------------------

HORIZON	PROFONDEUR (cm)	TEXTURE	COULEUR	TRAITS	COMMENTAIRE
HZ1	0-20	S	Gris		
HZ2	20-55	S	Gris cendreux		
HZ3	55-60	S	Gris-noir		
HZ4					
HZ5					
HZ6					

CAUSE DE L'ARRÊT	RÉSULTAT	CLASSE GEPPA	NAPPE (cm)	CAS PARTICULIER
Horizon BP induré atteint	Non conclusif	cas particulier	-	PODZOSOL

PODZOSOL HUMO-DURIQUE

PHOTOS	
CONTEXTE	APRÈS SONDAGE
	
PROFIL DU SONDAGE	
	
<p><b>TEXTURES :</b></p> <ul style="list-style-type: none"> <li>A : Argileuse / L : Limoneuse / S : Sableux</li> <li>AL : Argilo-limoneuse / AS : Argilo-sableux</li> <li>LA : Limono-argileuse / LS : Limono-sableux</li> <li>SA : Sablo-argileux / SL : Sablo-limoneux</li> <li>SAL : Sablo-argilo-limoneux / ALS : Argilo-limono-sableux</li> <li>LSA : Limono-sablo-argileux / LAS : Limono-argilo-sableux</li> </ul>	<p><b>Classes GEPPA :</b> IVd</p> <p>Va / Vb / Vc / Vd</p> <p>Vlc / Vld</p> <p>Ha / Hb</p> <p>cas particulier autre (autre sol non humide)</p>




LOT	ID_SONDAGE	ID_HABITAT	DATE	OPÉRATEURS
2	ESC_SP_0819	ESC_HABNZH_0249	20240305	Nicolas MAZET ; Jodie MAURS
METEO	COMMUNE	DEPARTEMENT	COORDONNEES GPS (EPSG : 4326)	
-	ESCAUDES	GIRONDE	44.31027397663696,-0.21831410761478467	

UCS (RRP)	62 - LANDE HUMIDE
-----------	-------------------

HORIZON	PROFONDEUR (cm)	TEXTURE	COULEUR	TRAITS	COMMENTAIRE
HZ1	0-25	S	Gris-noir		
HZ2	25-35	S	Ocre		
HZ3					
HZ4					
HZ5					
HZ6					

CAUSE DE L'ARRÊT	RÉSULTAT	CLASSE GEPPA	NAPPE (cm)	CAS PARTICULIER
Trop fluant ou boulant	Non conclusif	cas particulier	25	PODZOSOL

PODZOSOL HUMIQUE

PHOTOS	
CONTEXTE	APRÈS SONDAGE
	
PROFIL DU SONDAGE	
	
<p>TEXTURES :</p> <p>A : Argileuse / L : Limoneuse / S : Sableux</p> <p>AL : Argilo-limoneuse / AS : Argilo-sableux</p> <p>LA : Limono-argileuse / LS : Limono-sableux</p> <p>SA : Sablo-argileux / SL : Sablo-limoneux</p> <p>SAL : Sablo-argilo-limoneux / ALS : Argilo-limono-sableux</p> <p>LSA : Limono-sablo-argileux / LAS : Limono-argilo-sableux</p>	<p>Classes GEPPA : IVd</p> <p>Va / Vb / Vc / Vd</p> <p>Vlc / Vld</p> <p>Ha / Hb</p> <p>cas particulier</p> <p>autre (autre sol non humide)</p>

LOT	ID_SONDAGE	ID_HABITAT	DATE	OPÉRATEURS
2	ESC_SP_0820	ESC_HABNZH_0250	20240305	Nicolas MAZET ; Jodie MAURS
METEO	COMMUNE	DEPARTEMENT	COORDONNEES GPS (EPSG : 4326)	
-	ESCAUDES	GIRONDE	44.30964909319206,-0.21894187925360983	

UCS (RRP)	62 - LANDE HUMIDE
-----------	-------------------

HORIZON	PROFONDEUR (cm)	TEXTURE	COULEUR	TRAITS	COMMENTAIRE
HZ1	0-40	S	Gris-noir		
HZ2	40-65	S	Brun-rouille		
HZ3					
HZ4					
HZ5					
HZ6					

CAUSE DE L'ARRÊT	RÉSULTAT	CLASSE GEPPA	NAPPE (cm)	CAS PARTICULIER
Trop fluant ou boulant	Non conclusif	cas particulier	40	PODZOSOL

PODZOSOL HUMIQUE

PHOTOS	
CONTEXTE	APRÈS SONDAGE
	
PROFIL DU SONDAGE	
	
<p>TEXTURES :</p> <p>A : Argileuse / L : Limoneuse / S : Sableux</p> <p>AL : Argilo-limoneuse / AS : Argilo-sableux</p> <p>LA : Limono-argileuse / LS : Limono-sableux</p> <p>SA : Sablo-argileux / SL : Sablo-limoneux</p> <p>SAL : Sablo-argilo-limoneux / ALS : Argilo-limono-sableux</p> <p>LSA : Limono-sablo-argileux / LAS : Limono-argilo-sableux</p>	<p>Classes GEPPA : IVd</p> <p>Va / Vb / Vc / Vd</p> <p>Vlc / Vld</p> <p>Ha / Hb</p> <p>cas particulier</p> <p>autre (autre sol non humide)</p>

LOT	ID_SONDAGE	ID_HABITAT	DATE	OPÉRATEURS
2	ESC_SP_0821	ESC_HABNZH_0250	ESC_HABNZH_0250	Nicolas MAZET ; Jodie MAURS
METEO	COMMUNE	DEPARTEMENT	COORDONNEES GPS (EPSG : 4326)	
-	ESCAUDES	GIRONDE	44.3091790887922,-0.2181380644800244	


UCS (RRP)	62 - LANDE HUMIDE
-----------	-------------------

HORIZON	PROFONDEUR (cm)	TEXTURE	COULEUR	TRAITS	COMMENTAIRE
HZ1	0-55	S	Gris-marron		
HZ2					
HZ3					
HZ4					
HZ5					
HZ6					

CAUSE DE L'ARRÊT	RÉSULTAT	CLASSE GEPPA	NAPPE (cm)	CAS PARTICULIER
Trop fluant ou bouillant	Non conclusif	cas particulier	25	PODZOSOL

PODZOSOL HUMIQUE

PHOTOS



<p>TEXTURES :</p> <p>A : Argileuse / L : Limoneuse / S : Sableux</p> <p>AL : Argilo-limoneuse / AS : Argilo-sableux</p> <p>LA : Limono-argileuse / LS : Limono-sableux</p> <p>SA : Sablo-argileux / SL : Sablo-limoneux</p> <p>SAL : Sablo-argilo-limoneux / ALS : Argilo-limono-sableux</p> <p>LSA : Limono-sablo-argileux / LAS : Limono-argilo-sableux</p>	<p>Classes GEPPA : IVd</p> <p>Va / Vb / Vc / Vd</p> <p>Vlc / Vld</p> <p>Ha / Hb</p>	<p>cas particulier</p> <p>autre (autre sol non humide)</p>
---------------------------------------------------------------------------------------------------------------------------------------------------------------------------------------------------------------------------------------------------------------------------------------------------------------------------------------------------------------	-------------------------------------------------------------------------------------	------------------------------------------------------------

LOT	ID_SONDAGE	ID_HABITAT	DATE	OPÉRATEURS
2	ESC_SP_0822	ESC_HABNZH_0250	20240305	Nicolas MAZET ; Jodie MAURS
METEO	COMMUNE	DEPARTEMENT	COORDONNEES GPS (EPSG : 4326)	
-	ESCAUDES	GIRONDE	44.309155455382964,-0.2192500706837708	


UCS (RRP)	62 - LANDE HUMIDE
-----------	-------------------

HORIZON	PROFONDEUR (cm)	TEXTURE	COULEUR	TRAITS	COMMENTAIRE
HZ1	0-25	S	Gris-noir		
HZ2	25-70	S	Gris-marron		
HZ3					
HZ4					
HZ5					
HZ6					

CAUSE DE L'ARRÊT	RÉSULTAT	CLASSE GEPPA	NAPPE (cm)	CAS PARTICULIER
Profondeur suffisante atteinte	Non conclusif	cas particulier	39	PODZOSOL

PODZOSOL HUMIQUE

PHOTOS



<p>TEXTURES :</p> <p>A : Argileuse / L : Limoneuse / S : Sableux</p> <p>AL : Argilo-limoneuse / AS : Argilo-sableux</p> <p>LA : Limono-argileuse / LS : Limono-sableux</p> <p>SA : Sablo-argileux / SL : Sablo-limoneux</p> <p>SAL : Sablo-argilo-limoneux / ALS : Argilo-limono-sableux</p> <p>LSA : Limono-sablo-argileux / LAS : Limono-argilo-sableux</p>	<p>Classes GEPPA : IVd</p> <p>Va / Vb / Vc / Vd</p> <p>Vlc / Vld</p> <p>Ha / Hb</p>	<p>cas particulier</p> <p>autre (autre sol non humide)</p>
---------------------------------------------------------------------------------------------------------------------------------------------------------------------------------------------------------------------------------------------------------------------------------------------------------------------------------------------------------------	-------------------------------------------------------------------------------------	------------------------------------------------------------

LOT	ID_SONDAGE	ID_HABITAT	DATE	OPÉRATEURS
2	ESC_SP_0823	ESC_HABNZH_0250	20240305	Nicolas MAZET ; Jodie MAURS
METEO	COMMUNE	DEPARTEMENT	COORDONNEES GPS (EPSG : 4326)	
-	ESCAUDES	GIRONDE	44.308592436629326,-0.21866085685744435	


UCS (RRP)	62 - LANDE HUMIDE
-----------	-------------------

HORIZON	PROFONDEUR (cm)	TEXTURE	COULEUR	TRAITS	COMMENTAIRE
HZ1	0-40	S	Gris-noir		
HZ2	40-70	S	Gris		
HZ3					
HZ4					
HZ5					
HZ6					

CAUSE DE L'ARRÊT	RÉSULTAT	CLASSE GEPPA	NAPPE (cm)	CAS PARTICULIER
Trop fluant ou boulant	Non conclusif	cas particulier	25	PODZOSOL

PODZOSOL HUMIQUE

PHOTOS



<p>TEXTURES :</p> <p>A : Argileuse / L : Limoneuse / S : Sableux</p> <p>AL : Argilo-limoneuse / AS : Argilo-sableux</p> <p>LA : Limono-argileuse / LS : Limono-sableux</p> <p>SA : Sablo-argileux / SL : Sablo-limoneux</p> <p>SAL : Sablo-argilo-limoneux / ALS : Argilo-limono-sableux</p> <p>LSA : Limono-sablo-argileux / LAS : Limono-argilo-sableux</p>	<p>Classes GEPPA : IVd</p> <p>Va / Vb / Vc / Vd</p> <p>Vlc / Vld</p> <p>Ha / Hb</p>	<p>cas particulier</p> <p>autre (autre sol non humide)</p>
---------------------------------------------------------------------------------------------------------------------------------------------------------------------------------------------------------------------------------------------------------------------------------------------------------------------------------------------------------------	-------------------------------------------------------------------------------------	------------------------------------------------------------

LOT	ID_SONDAGE	ID_HABITAT	DATE	OPÉRATEURS
2	ESC_SP_0824	ESC_HABNZH_0250	20240305	Nicolas MAZET ; Jodie MAURS
METEO	COMMUNE	DEPARTEMENT	COORDONNEES GPS (EPSG : 4326)	
-	ESCAUDES	GIRONDE	44.30814399614039,-0.2179344745816237	


UCS (RRP)	62 - LANDE HUMIDE
-----------	-------------------

HORIZON	PROFONDEUR (cm)	TEXTURE	COULEUR	TRAITS	COMMENTAIRE
HZ1	0-35	S	Gris-noir		
HZ2	35-60	S	Gris beige		
HZ3					
HZ4					
HZ5					
HZ6					

CAUSE DE L'ARRÊT	RÉSULTAT	CLASSE GEPPA	NAPPE (cm)	CAS PARTICULIER
Trop fluant ou boulant	Non conclusif	cas particulier	26	PODZOSOL

PODZOSOL HUMIQUE

PHOTOS



<p>TEXTURES :</p> <p>A : Argileuse / L : Limoneuse / S : Sableux</p> <p>AL : Argilo-limoneuse / AS : Argilo-sableux</p> <p>LA : Limono-argileuse / LS : Limono-sableux</p> <p>SA : Sablo-argileux / SL : Sablo-limoneux</p> <p>SAL : Sablo-argilo-limoneux / ALS : Argilo-limono-sableux</p> <p>LSA : Limono-sablo-argileux / LAS : Limono-argilo-sableux</p>	<p>Classes GEPPA : IVd</p> <p>Va / Vb / Vc / Vd</p> <p>Vlc / Vld</p> <p>Ha / Hb</p>	<p>cas particulier</p> <p>autre (autre sol non humide)</p>
---------------------------------------------------------------------------------------------------------------------------------------------------------------------------------------------------------------------------------------------------------------------------------------------------------------------------------------------------------------	-------------------------------------------------------------------------------------	------------------------------------------------------------

LOT	ID_SONDAGE	ID_HABITAT	DATE	OPÉRATEURS
2	ESC_SP_0825	ESC_HABNZH_0250	20240305	Nicolas MAZET ; Jodie MAURS
METEO	COMMUNE	DEPARTEMENT	COORDONNEES GPS (EPSG : 4326)	
-	ESCAUDES	GIRONDE	44.3083700582422,-0.2195912138936409	

UCS (RRP)	62 - LANDE HUMIDE
-----------	-------------------

HORIZON	PROFONDEUR (cm)	TEXTURE	COULEUR	TRAITS	COMMENTAIRE
HZ1	0-25	S	Gris		
HZ2	25-60	S	Gris-noir		
HZ3	60-70	S	Gris-marron		
HZ4					
HZ5					
HZ6					

CAUSE DE L'ARRÊT	RÉSULTAT	CLASSE GEPPA	NAPPE (cm)	CAS PARTICULIER
Horizon BP induré atteint	Non conclusif	cas particulier	-	PODZOSOL

PODZOSOL HUMO-DURIQUE

PHOTOS	
CONTEXTE	APRÈS SONDAGE
	
PROFIL DU SONDAGE	
	
<p><b>TEXTURES :</b></p> <p>A : Argileuse / L : Limoneuse / S : Sableux</p> <p>AL : Argilo-limoneuse / AS : Argilo-sableux</p> <p>LA : Limono-argileuse / LS : Limono-sableux</p> <p>SA : Sablo-argileux / SL : Sablo-limoneux</p> <p>SAL : Sablo-argilo-limoneux / ALS : Argilo-limono-sableux</p> <p>LSA : Limono-sablo-argileux / LAS : Limono-argilo-sableux</p>	<p><b>Classes GEPPA :</b> IVd</p> <p>Va / Vb / Vc / Vd</p> <p>Vlc / Vld</p> <p>Ha / Hb</p> <p>cas particulier</p> <p>autre (autre sol non humide)</p>




LOT	ID_SONDAGE	ID_HABITAT	DATE	OPÉRATEURS
2	ESC_SP_0826	ESC_HABNZH_0306	20240305	Nicolas MAZET ; Jodie MAURS
METEO	COMMUNE	DEPARTEMENT	COORDONNEES GPS (EPSG : 4326)	
-	ESCAUDES	GIRONDE	44.316043418054974,-0.2188316560274144	

UCS (RRP)	62 - LANDE HUMIDE
-----------	-------------------

HORIZON	PROFONDEUR (cm)	TEXTURE	COULEUR	TRAITS	COMMENTAIRE
HZ1	0-40	S	Noir		
HZ2	40-60	S	Gris-marron		
HZ3					
HZ4					
HZ5					
HZ6					

CAUSE DE L'ARRÊT	RÉSULTAT	CLASSE GEPPA	NAPPE (cm)	CAS PARTICULIER
Trop fluant ou bouillant	Non conclusif	cas particulier	24	PODZOSOL

PODZOSOL HUMIQUE

PHOTOS	
CONTEXTE	APRÈS SONDAGE
	
PROFIL DU SONDAGE	
	
<p><b>TEXTURES :</b></p> <p>A : Argileuse / L : Limoneuse / S : Sableux</p> <p>AL : Argilo-limoneuse / AS : Argilo-sableux</p> <p>LA : Limono-argileuse / LS : Limono-sableux</p> <p>SA : Sablo-argileux / SL : Sablo-limoneux</p> <p>SAL : Sablo-argilo-limoneux / ALS : Argilo-limono-sableux</p> <p>LSA : Limono-sablo-argileux / LAS : Limono-argilo-sableux</p>	<p><b>Classes GEPPA :</b> IVd</p> <p>Va / Vb / Vc / Vd</p> <p>Vlc / Vld</p> <p>Ha / Hb</p> <p>cas particulier</p> <p>autre (autre sol non humide)</p>

LOT	ID_SONDAGE	ID_HABITAT	DATE	OPÉRATEURS
2	ESC_SP_0827	ESC_HABNZH_0245	20240305	Nicolas MAZET ; Jodie MAURS
METEO	COMMUNE	DEPARTEMENT	COORDONNEES GPS (EPSG : 4326)	
-	ESCAUDES	GIRONDE	44.315525407050906,-0.21881255186118176	


UCS (RRP)	62 - LANDE HUMIDE
-----------	-------------------

HORIZON	PROFONDEUR (cm)	TEXTURE	COULEUR	TRAITS	COMMENTAIRE
HZ1	0-60	S	Gris-noir		
HZ2					
HZ3					
HZ4					
HZ5					
HZ6					

CAUSE DE L'ARRÊT	RÉSULTAT	CLASSE GEPPA	NAPPE (cm)	CAS PARTICULIER
Trop fluant ou boulant	Non conclusif	cas particulier	27	PODZOSOL

PODZOSOL HUMIQUE

PHOTOS



<p>TEXTURES :</p> <p>A : Argileuse / L : Limoneuse / S : Sableux</p> <p>AL : Argilo-limoneuse / AS : Argilo-sableux</p> <p>LA : Limono-argileuse / LS : Limono-sableux</p> <p>SA : Sablo-argileux / SL : Sablo-limoneux</p> <p>SAL : Sablo-argilo-limoneux / ALS : Argilo-limono-sableux</p> <p>LSA : Limono-sablo-argileux / LAS : Limono-argilo-sableux</p>	<p>Classes GEPPA : IVd</p> <p>Va / Vb / Vc / Vd</p> <p>Vlc / Vld</p> <p>Ha / Hb</p>	<p>cas particulier</p> <p>autre (autre sol non humide)</p>
---------------------------------------------------------------------------------------------------------------------------------------------------------------------------------------------------------------------------------------------------------------------------------------------------------------------------------------------------------------	-------------------------------------------------------------------------------------	------------------------------------------------------------

LOT	ID_SONDAGE	ID_HABITAT	DATE	OPÉRATEURS
2	ESC_SP_0828	ESC_HABNZH_0243	20240305	Nicolas MAZET ; Jodie MAURS
METEO	COMMUNE	DEPARTEMENT	COORDONNEES GPS (EPSG : 4326)	
-	ESCAUDES	GIRONDE	44.31511510262937,-0.21928743073464804	


UCS (RRP)	62 - LANDE HUMIDE
-----------	-------------------

HORIZON	PROFONDEUR (cm)	TEXTURE	COULEUR	TRAITS	COMMENTAIRE
HZ1	0-30	S	Gris-noir		
HZ2					
HZ3					
HZ4					
HZ5					
HZ6					

CAUSE DE L'ARRÊT	RÉSULTAT	CLASSE GEPPA	NAPPE (cm)	CAS PARTICULIER
Trop fluant ou boulant	Non conclusif	cas particulier	5	PODZOSOL

PODZOSOL HUMIQUE

PHOTOS



<p>TEXTURES :</p> <p>A : Argileuse / L : Limoneuse / S : Sableux</p> <p>AL : Argilo-limoneuse / AS : Argilo-sableux</p> <p>LA : Limono-argileuse / LS : Limono-sableux</p> <p>SA : Sablo-argileux / SL : Sablo-limoneux</p> <p>SAL : Sablo-argilo-limoneux / ALS : Argilo-limono-sableux</p> <p>LSA : Limono-sablo-argileux / LAS : Limono-argilo-sableux</p>	<p>Classes GEPPA : IVd</p> <p>Va / Vb / Vc / Vd</p> <p>Vlc / Vld</p> <p>Ha / Hb</p>	<p>cas particulier</p> <p>autre (autre sol non humide)</p>
---------------------------------------------------------------------------------------------------------------------------------------------------------------------------------------------------------------------------------------------------------------------------------------------------------------------------------------------------------------	-------------------------------------------------------------------------------------	------------------------------------------------------------

LOT	ID_SONDAGE	ID_HABITAT	DATE	OPÉRATEURS
2	ESC_SP_0829	ESC_HABNZH_0245	20240305	Nicolas MAZET ; Jodie MAURS
METEO	COMMUNE	DEPARTEMENT	COORDONNEES GPS (EPSG : 4326)	
-	ESCAUDES	GIRONDE	44.31514350468385,-0.2200995066741611	



UCS (RRP)	62 - LANDE HUMIDE
-----------	-------------------

HORIZON	PROFONDEUR (cm)	TEXTURE	COULEUR	TRAITS	COMMENTAIRE
HZ1	0-30	S	Gris-noir		Nappe affleurante
HZ2					
HZ3					
HZ4					
HZ5					
HZ6					

CAUSE DE L'ARRÊT	RÉSULTAT	CLASSE GEPPA	NAPPE (cm)	CAS PARTICULIER
Trop fluant ou boulant	Non conclusif	cas particulier	0	PODZOSOL

PODZOSOL HUMIQUE

PHOTOS



<p>TEXTURES :</p> <p>A : Argileuse / L : Limoneuse / S : Sableux</p> <p>AL : Argilo-limoneuse / AS : Argilo-sableux</p> <p>LA : Limono-argileuse / LS : Limono-sableux</p> <p>SA : Sablo-argileux / SL : Sablo-limoneux</p> <p>SAL : Sablo-argilo-limoneux / ALS : Argilo-limono-sableux</p> <p>LSA : Limono-sablo-argileux / LAS : Limono-argilo-sableux</p>	<p>Classes GEPPA : IVd</p> <p>Va / Vb / Vc / Vd</p> <p>Vlc / Vld</p> <p>Ha / Hb</p>	<p>cas particulier</p> <p>autre (autre sol non humide)</p>
---------------------------------------------------------------------------------------------------------------------------------------------------------------------------------------------------------------------------------------------------------------------------------------------------------------------------------------------------------------	-------------------------------------------------------------------------------------	------------------------------------------------------------

LOT	ID_SONDAGE	ID_HABITAT	DATE	OPÉRATEURS
2	ESC_SP_0830	ESC_HABNZH_0245	20240305	Nicolas MAZET ; Jodie MAURS
METEO	COMMUNE	DEPARTEMENT	COORDONNEES GPS (EPSG : 4326)	
-	ESCAUDES	GIRONDE	44.31481717211637,-0.2208344485053678	


UCS (RRP)	62 - LANDE HUMIDE
-----------	-------------------

HORIZON	PROFONDEUR (cm)	TEXTURE	COULEUR	TRAITS	COMMENTAIRE
HZ1	0-60	S	Gris-noir		
HZ2					
HZ3					
HZ4					
HZ5					
HZ6					

CAUSE DE L'ARRÊT	RÉSULTAT	CLASSE GEPPA	NAPPE (cm)	CAS PARTICULIER
Trop fluant ou boulant	Non conclusif	cas particulier	21	PODZOSOL

PODZOSOL HUMIQUE

PHOTOS



<p>TEXTURES :</p> <p>A : Argileuse / L : Limoneuse / S : Sableux</p> <p>AL : Argilo-limoneuse / AS : Argilo-sableux</p> <p>LA : Limono-argileuse / LS : Limono-sableux</p> <p>SA : Sablo-argileux / SL : Sablo-limoneux</p> <p>SAL : Sablo-argilo-limoneux / ALS : Argilo-limono-sableux</p> <p>LSA : Limono-sablo-argileux / LAS : Limono-argilo-sableux</p>	<p>Classes GEPPA : IVd</p> <p>Va / Vb / Vc / Vd</p> <p>Vlc / Vld</p> <p>Ha / Hb</p>	<p>cas particulier</p> <p>autre (autre sol non humide)</p>
---------------------------------------------------------------------------------------------------------------------------------------------------------------------------------------------------------------------------------------------------------------------------------------------------------------------------------------------------------------	-------------------------------------------------------------------------------------	------------------------------------------------------------



LOT	ID_SONDAGE	ID_HABITAT	DATE	OPÉRATEURS
2	ESC_SP_0831	ESC_HABNZH_0245	20240305	Nicolas MAZET ; Jodie MAURS
METEO	COMMUNE	DEPARTEMENT	COORDONNEES GPS (EPSG : 4326)	
-	ESCAUDES	GIRONDE	44.31520911004337,-0.22114125335695253	

UCS (RRP)	62 - LANDE HUMIDE
-----------	-------------------

HORIZON	PROFONDEUR (cm)	TEXTURE	COULEUR	TRAITS	COMMENTAIRE
HZ1	0-45	S	Gris-noir		
HZ2	45-75	A	Gris	Traits rédoxiques	
HZ3					
HZ4					
HZ5					
HZ6					

CAUSE DE L'ARRÊT	RÉSULTAT	CLASSE GEPPA	NAPPE (cm)	CAS PARTICULIER
Trop fluant ou bouillant	Non conclusif	-	14	-

suite à donner : pas de sondage de remplacement car pose de piezomètre nécessaire (cf. sondages attenants)

PHOTOS	
CONTEXTE	APRÈS SONDAGE
	
PROFIL DU SONDAGE	
	
<b>TEXTURES :</b> A : Argileuse / L : Limoneuse / S : Sableux AL : Argilo-limoneuse / AS : Argilo-sableux LA : Limono-argileuse / LS : Limono-sableux SA : Sablo-argileux / SL : Sablo-limoneux SAL : Sablo-argilo-limoneux / ALS : Argilo-limono-sableux LSA : Limono-sablo-argileux / LAS : Limono-argilo-sableux	<b>Classes GEPPA :</b> IVd Va / Vb / Vc / Vd Vlc / Vld Ha / Hb cas particulier autre (autre sol non humide)

LOT	ID_SONDAGE	ID_HABITAT	DATE	OPÉRATEURS
2	ESC_SP_0832	ESC_HABNZH_0306	20240305	Nicolas MAZET ; Jodie MAURS
METEO	COMMUNE	DEPARTEMENT	COORDONNEES GPS (EPSG : 4326)	
-	ESCAUDES	GIRONDE	44.31594959060259,-0.22135591242002708	

UCS (RRP)	62 - LANDE HUMIDE
-----------	-------------------

HORIZON	PROFONDEUR (cm)	TEXTURE	COULEUR	TRAITS	COMMENTAIRE
HZ1	0-50	S	Gris-noir		
HZ2	50-60	S	Gris-marron		
HZ3					
HZ4					
HZ5					
HZ6					

CAUSE DE L'ARRÊT	RÉSULTAT	CLASSE GEPPA	NAPPE (cm)	CAS PARTICULIER
Trop fluant ou bouillant	Non conclusif	cas particulier	20	PODZOSOL

PODZOSOL HUMIQUE

PHOTOS	
CONTEXTE	APRÈS SONDAGE
	
PROFIL DU SONDAGE	
	
<b>TEXTURES :</b> A : Argileuse / L : Limoneuse / S : Sableux AL : Argilo-limoneuse / AS : Argilo-sableux LA : Limono-argileuse / LS : Limono-sableux SA : Sablo-argileux / SL : Sablo-limoneux SAL : Sablo-argilo-limoneux / ALS : Argilo-limono-sableux LSA : Limono-sablo-argileux / LAS : Limono-argilo-sableux	<b>Classes GEPPA :</b> IVd Va / Vb / Vc / Vd Vlc / Vld Ha / Hb cas particulier autre (autre sol non humide)

LOT	ID_SONDAGE	ID_HABITAT	DATE	OPÉRATEURS
2	ESC_SP_0833	ESC_HABNZH_0306	20240305	Nicolas MAZET ; Jodie MAURS
METEO	COMMUNE	DEPARTEMENT	COORDONNEES GPS (EPSG : 4326)	
-	ESCAUDES	GIRONDE	44.315855928939456,-0.22053779682431796	

UCS (RRP)	62 - LANDE HUMIDE
-----------	-------------------

HORIZON	PROFONDEUR (cm)	TEXTURE	COULEUR	TRAITS	COMMENTAIRE
HZ1	0-50	S	Gris-noir		
HZ2					
HZ3					
HZ4					
HZ5					
HZ6					

CAUSE DE L'ARRÊT	RÉSULTAT	CLASSE GEPPA	NAPPE (cm)	CAS PARTICULIER
Trop fluant ou boulant	Non conclusif	cas particulier	25	PODZOSOL

PODZOSOL HUMIQUE

PHOTOS



<p>TEXTURES :</p> <p>A : Argileuse / L : Limoneuse / S : Sableux</p> <p>AL : Argilo-limoneuse / AS : Argilo-sableux</p> <p>LA : Limono-argileuse / LS : Limono-sableux</p> <p>SA : Sablo-argileux / SL : Sablo-limoneux</p> <p>SAL : Sablo-argilo-limoneux / ALS : Argilo-limono-sableux</p> <p>LSA : Limono-sablo-argileux / LAS : Limono-argilo-sableux</p>	<p>Classes GEPPA : IVd</p> <p>Va / Vb / Vc / Vd</p> <p>Vlc / Vld</p> <p>Ha / Hb</p>	<p>cas particulier</p> <p>autre (autre sol non humide)</p>
---------------------------------------------------------------------------------------------------------------------------------------------------------------------------------------------------------------------------------------------------------------------------------------------------------------------------------------------------------------	-------------------------------------------------------------------------------------	------------------------------------------------------------

LOT	ID_SONDAGE	ID_HABITAT	DATE	OPÉRATEURS
2	ESC_SP_0834	ESC_HABNZH_0306	20240305	Nicolas MAZET ; Jodie MAURS
METEO	COMMUNE	DEPARTEMENT	COORDONNEES GPS (EPSG : 4326)	
-	ESCAUDES	GIRONDE	44.315700028408344,-0.21963009508836218	


UCS (RRP)	62 - LANDE HUMIDE
-----------	-------------------

HORIZON	PROFONDEUR (cm)	TEXTURE	COULEUR	TRAITS	COMMENTAIRE
HZ1	0-45	S	Gris-noir		
HZ2					
HZ3					
HZ4					
HZ5					
HZ6					

CAUSE DE L'ARRÊT	RÉSULTAT	CLASSE GEPPA	NAPPE (cm)	CAS PARTICULIER
Trop fluant ou boulant	Non conclusif	cas particulier	15	PODZOSOL

PODZOSOL HUMIQUE

PHOTOS



<p>TEXTURES :</p> <p>A : Argileuse / L : Limoneuse / S : Sableux</p> <p>AL : Argilo-limoneuse / AS : Argilo-sableux</p> <p>LA : Limono-argileuse / LS : Limono-sableux</p> <p>SA : Sablo-argileux / SL : Sablo-limoneux</p> <p>SAL : Sablo-argilo-limoneux / ALS : Argilo-limono-sableux</p> <p>LSA : Limono-sablo-argileux / LAS : Limono-argilo-sableux</p>	<p>Classes GEPPA : IVd</p> <p>Va / Vb / Vc / Vd</p> <p>Vlc / Vld</p> <p>Ha / Hb</p>	<p>cas particulier</p> <p>autre (autre sol non humide)</p>
---------------------------------------------------------------------------------------------------------------------------------------------------------------------------------------------------------------------------------------------------------------------------------------------------------------------------------------------------------------	-------------------------------------------------------------------------------------	------------------------------------------------------------




LOT	ID_SONDAGE	ID_HABITAT	DATE	OPÉRATEURS
2	ESC_SP_0835	ESC_HABNZH_0306	ESCAUDES	Nicolas MAZET ; Jodie MAURS
METEO	COMMUNE	DEPARTEMENT	COORDONNEES GPS (EPSG : 4326)	
-	ESCAUDES	GIRONDE	44.31642889911791,-0.21967627649418658	

UCS (RRP)	62 - LANDE HUMIDE
-----------	-------------------

HORIZON	PROFONDEUR (cm)	TEXTURE	COULEUR	TRAITS	COMMENTAIRE
HZ1	0-30	S	Gris-marron		
HZ2					
HZ3					
HZ4					
HZ5					
HZ6					

CAUSE DE L'ARRÊT	RÉSULTAT	CLASSE GEPPA	NAPPE (cm)	CAS PARTICULIER
Trop fluant ou bouillant	Non conclusif	cas particulier	5	PODZOSOL

PODZOSOL HUMIQUE

PHOTOS	
CONTEXTE	APRÈS SONDAGE
	
PROFIL DU SONDAGE	
	
<p>TEXTURES :</p> <p>A : Argileuse / L : Limoneuse / S : Sableux</p> <p>AL : Argilo-limoneuse / AS : Argilo-sableux</p> <p>LA : Limono-argileuse / LS : Limono-sableux</p> <p>SA : Sablo-argileux / SL : Sablo-limoneux</p> <p>SAL : Sablo-argilo-limoneux / ALS : Argilo-limono-sableux</p> <p>LSA : Limono-sablo-argileux / LAS : Limono-argilo-sableux</p>	<p>Classes GEPPA : IVd</p> <p>Va / Vb / Vc / Vd</p> <p>Vlc / Vld</p> <p>Ha / Hb</p> <p>cas particulier</p> <p>autre (autre sol non humide)</p>

LOT	ID_SONDAGE	ID_HABITAT	DATE	OPÉRATEURS
2	ESC_SP_0836	ESC_HABNZH_0306	20240305	Nicolas MAZET ; Jodie MAURS
METEO	COMMUNE	DEPARTEMENT	COORDONNEES GPS (EPSG : 4326)	
-	ESCAUDES	GIRONDE	44.316451856900194,-0.2207143292014054	

UCS (RRP)	62 - LANDE HUMIDE
-----------	-------------------

HORIZON	PROFONDEUR (cm)	TEXTURE	COULEUR	TRAITS	COMMENTAIRE
HZ1	0-40	S	Noir		
HZ2					
HZ3					
HZ4					
HZ5					
HZ6					

CAUSE DE L'ARRÊT	RÉSULTAT	CLASSE GEPPA	NAPPE (cm)	CAS PARTICULIER
Horizon BP induré atteint	Non conclusif	cas particulier	-	PODZOSOL

PODZOSOL HUMO-DURIQUE

PHOTOS	
CONTEXTE	APRÈS SONDAGE
	
PROFIL DU SONDAGE	
	
<p>TEXTURES :</p> <p>A : Argileuse / L : Limoneuse / S : Sableux</p> <p>AL : Argilo-limoneuse / AS : Argilo-sableux</p> <p>LA : Limono-argileuse / LS : Limono-sableux</p> <p>SA : Sablo-argileux / SL : Sablo-limoneux</p> <p>SAL : Sablo-argilo-limoneux / ALS : Argilo-limono-sableux</p> <p>LSA : Limono-sablo-argileux / LAS : Limono-argilo-sableux</p>	<p>Classes GEPPA : IVd</p> <p>Va / Vb / Vc / Vd</p> <p>Vlc / Vld</p> <p>Ha / Hb</p> <p>cas particulier</p> <p>autre (autre sol non humide)</p>

LOT	ID_SONDAGE	ID_HABITAT	DATE	OPÉRATEURS
2	ESC_SP_0837	ESC_HABNZH_0240	20240305	Nicolas MAZET ; Jodie MAURS
METEO	COMMUNE	DEPARTEMENT	COORDONNEES GPS (EPSG : 4326)	
-	ESCAUDES	GIRONDE	44.31681669135869,-0.22069785093522087	


UCS (RRP)	62 - LANDE HUMIDE
-----------	-------------------

HORIZON	PROFONDEUR (cm)	TEXTURE	COULEUR	TRAITS	COMMENTAIRE
HZ1	0-60	S	Gris-noir		
HZ2					
HZ3					
HZ4					
HZ5					
HZ6					

CAUSE DE L'ARRÊT	RÉSULTAT	CLASSE GEPPA	NAPPE (cm)	CAS PARTICULIER
Trop fluant ou boulant	Non conclusif	cas particulier	35	PODZOSOL

PODZOSOL HUMIQUE

PHOTOS



<p>TEXTURES :</p> <p>A : Argileuse / L : Limoneuse / S : Sableux</p> <p>AL : Argilo-limoneuse / AS : Argilo-sableux</p> <p>LA : Limono-argileuse / LS : Limono-sableux</p> <p>SA : Sablo-argileux / SL : Sablo-limoneux</p> <p>SAL : Sablo-argilo-limoneux / ALS : Argilo-limono-sableux</p> <p>LSA : Limono-sablo-argileux / LAS : Limono-argilo-sableux</p>	<p>Classes GEPPA : IVd</p> <p>Va / Vb / Vc / Vd</p> <p>Vlc / Vld</p> <p>Ha / Hb</p>	<p>cas particulier</p> <p>autre (autre sol non humide)</p>
---------------------------------------------------------------------------------------------------------------------------------------------------------------------------------------------------------------------------------------------------------------------------------------------------------------------------------------------------------------	-------------------------------------------------------------------------------------	------------------------------------------------------------

LOT	ID_SONDAGE	ID_HABITAT	DATE	OPÉRATEURS
2	ESC_SP_0838	ESC_HABNZH_0240	20240305	Nicolas MAZET ; Jodie MAURS
METEO	COMMUNE	DEPARTEMENT	COORDONNEES GPS (EPSG : 4326)	
-	ESCAUDES	GIRONDE	44.317010778497554,-0.221152293183177	


UCS (RRP)	62 - LANDE HUMIDE
-----------	-------------------

HORIZON	PROFONDEUR (cm)	TEXTURE	COULEUR	TRAITS	COMMENTAIRE
HZ1	0-50	S	Gris-noir		
HZ2					
HZ3					
HZ4					
HZ5					
HZ6					

CAUSE DE L'ARRÊT	RÉSULTAT	CLASSE GEPPA	NAPPE (cm)	CAS PARTICULIER
Trop fluant ou boulant	Non conclusif	cas particulier	15	PODZOSOL

PODZOSOL HUMIQUE

PHOTOS



<p>TEXTURES :</p> <p>A : Argileuse / L : Limoneuse / S : Sableux</p> <p>AL : Argilo-limoneuse / AS : Argilo-sableux</p> <p>LA : Limono-argileuse / LS : Limono-sableux</p> <p>SA : Sablo-argileux / SL : Sablo-limoneux</p> <p>SAL : Sablo-argilo-limoneux / ALS : Argilo-limono-sableux</p> <p>LSA : Limono-sablo-argileux / LAS : Limono-argilo-sableux</p>	<p>Classes GEPPA : IVd</p> <p>Va / Vb / Vc / Vd</p> <p>Vlc / Vld</p> <p>Ha / Hb</p>	<p>cas particulier</p> <p>autre (autre sol non humide)</p>
---------------------------------------------------------------------------------------------------------------------------------------------------------------------------------------------------------------------------------------------------------------------------------------------------------------------------------------------------------------	-------------------------------------------------------------------------------------	------------------------------------------------------------

LOT	ID_SONDAGE	ID_HABITAT	DATE	OPÉRATEURS
2	ESC_SP_0839	ESC_HABNZH_0240	20240305	Nicolas MAZET ; Jodie MAURS
METEO	COMMUNE	DEPARTEMENT	COORDONNEES GPS (EPSG : 4326)	
-	ESCAUDES	GIRONDE	44.31764905058636,-0.22080801412169798	

UCS (RRP)	62 - LANDE HUMIDE
-----------	-------------------

HORIZON	PROFONDEUR (cm)	TEXTURE	COULEUR	TRAITS	COMMENTAIRE
HZ1	0-30	S	Noir		
HZ2					
HZ3					
HZ4					
HZ5					
HZ6					

CAUSE DE L'ARRÊT	RÉSULTAT	CLASSE GEPPA	NAPPE (cm)	CAS PARTICULIER
Trop fluant ou boulant	Non conclusif	cas particulier	5	PODZOSOL

PODZOSOL HUMIQUE



<p>TEXTURES :</p> <p>A : Argileuse / L : Limoneuse / S : Sableux</p> <p>AL : Argilo-limoneuse / AS : Argilo-sableux</p> <p>LA : Limono-argileuse / LS : Limono-sableux</p> <p>SA : Sablo-argileux / SL : Sablo-limoneux</p> <p>SAL : Sablo-argilo-limoneux / ALS : Argilo-limono-sableux</p> <p>LSA : Limono-sablo-argileux / LAS : Limono-argilo-sableux</p>	<p>Classes GEPPA : IVd</p> <p>Va / Vb / Vc / Vd</p> <p>Vlc / Vld</p> <p>Ha / Hb</p>	<p>cas particulier</p> <p>autre (autre sol non humide)</p>
---------------------------------------------------------------------------------------------------------------------------------------------------------------------------------------------------------------------------------------------------------------------------------------------------------------------------------------------------------------	-------------------------------------------------------------------------------------	------------------------------------------------------------

LOT	ID_SONDAGE	ID_HABITAT	DATE	OPÉRATEURS
2	ESC_SP_0840	ESC_HABNZH_0240	20240305	Nicolas MAZET ; Jodie MAURS
METEO	COMMUNE	DEPARTEMENT	COORDONNEES GPS (EPSG : 4326)	
-	ESCAUDES	GIRONDE	44.31781322239994,-0.21929560221851704	

UCS (RRP)	62 - LANDE HUMIDE
-----------	-------------------

HORIZON	PROFONDEUR (cm)	TEXTURE	COULEUR	TRAITS	COMMENTAIRE
HZ1	0-40	S	Noir		
HZ2					
HZ3					
HZ4					
HZ5					
HZ6					

CAUSE DE L'ARRÊT	RÉSULTAT	CLASSE GEPPA	NAPPE (cm)	CAS PARTICULIER
Trop fluant ou boulant	Non conclusif	cas particulier	10	PODZOSOL

PODZOSOL HUMIQUE



<p>TEXTURES :</p> <p>A : Argileuse / L : Limoneuse / S : Sableux</p> <p>AL : Argilo-limoneuse / AS : Argilo-sableux</p> <p>LA : Limono-argileuse / LS : Limono-sableux</p> <p>SA : Sablo-argileux / SL : Sablo-limoneux</p> <p>SAL : Sablo-argilo-limoneux / ALS : Argilo-limono-sableux</p> <p>LSA : Limono-sablo-argileux / LAS : Limono-argilo-sableux</p>	<p>Classes GEPPA : IVd</p> <p>Va / Vb / Vc / Vd</p> <p>Vlc / Vld</p> <p>Ha / Hb</p>	<p>cas particulier</p> <p>autre (autre sol non humide)</p>
---------------------------------------------------------------------------------------------------------------------------------------------------------------------------------------------------------------------------------------------------------------------------------------------------------------------------------------------------------------	-------------------------------------------------------------------------------------	------------------------------------------------------------





LOT	ID_SONDAGE	ID_HABITAT	DATE	OPÉRATEURS
2	ESC_SP_0841	ESC_HABNZH_0240	20240305	Nicolas MAZET ; Jodie MAURS
METEO	COMMUNE	DEPARTEMENT	COORDONNEES GPS (EPSG : 4326)	
-	ESCAUDES	GIRONDE	44.31724772563014,-0.21974311391570206	

UCS (RRP)	62 - LANDE HUMIDE
-----------	-------------------

HORIZON	PROFONDEUR (cm)	TEXTURE	COULEUR	TRAITS	COMMENTAIRE
HZ1	0-45	S	Gris		
HZ2	45-70	AS	Gris beige	Traits rédoxiques	
HZ3					
HZ4					
HZ5					
HZ6					

CAUSE DE L'ARRÊT	RÉSULTAT	CLASSE GEPPA	NAPPE (cm)	CAS PARTICULIER
Trop fluant ou bouillant	Non conclusif	-	10	-

suite à donner : pas de sondage de remplacement car pose de piezomètre nécessaire (cf. sondages attenants)

PHOTOS	
CONTEXTE	APRÈS SONDAGE
	
PROFIL DU SONDAGE	
	
<b>TEXTURES :</b> A : Argileuse / L : Limoneuse / S : Sableux AL : Argilo-limoneuse / AS : Argilo-sableux LA : Limono-argileuse / LS : Limono-sableux SA : Sablo-argileux / SL : Sablo-limoneux SAL : Sablo-argilo-limoneux / ALS : Argilo-limono-sableux LSA : Limono-sablo-argileux / LAS : Limono-argilo-sableux	<b>Classes GEPPA :</b> IVd Va / Vb / Vc / Vd Vlc / Vld Ha / Hb cas particulier autre (autre sol non humide)

LOT	ID_SONDAGE	ID_HABITAT	DATE	OPÉRATEURS
2	ESC_SP_0842	ESC_HABNZH_0240	20240305	Nicolas MAZET ; Jodie MAURS
METEO	COMMUNE	DEPARTEMENT	COORDONNEES GPS (EPSG : 4326)	
-	ESCAUDES	GIRONDE	44.316941089929024,-0.21944964530689218	

UCS (RRP)	62 - LANDE HUMIDE
-----------	-------------------

HORIZON	PROFONDEUR (cm)	TEXTURE	COULEUR	TRAITS	COMMENTAIRE
HZ1	0-50	S	Gris		
HZ2					
HZ3					
HZ4					
HZ5					
HZ6					

CAUSE DE L'ARRÊT	RÉSULTAT	CLASSE GEPPA	NAPPE (cm)	CAS PARTICULIER
Horizon BP induré atteint	Non conclusif	cas particulier	-	PODZOSOL

PODZOSOL HUMO-DURIQUE

PHOTOS	
CONTEXTE	APRÈS SONDAGE
	
PROFIL DU SONDAGE	
	
<b>TEXTURES :</b> A : Argileuse / L : Limoneuse / S : Sableux AL : Argilo-limoneuse / AS : Argilo-sableux LA : Limono-argileuse / LS : Limono-sableux SA : Sablo-argileux / SL : Sablo-limoneux SAL : Sablo-argilo-limoneux / ALS : Argilo-limono-sableux LSA : Limono-sablo-argileux / LAS : Limono-argilo-sableux	<b>Classes GEPPA :</b> IVd Va / Vb / Vc / Vd Vlc / Vld Ha / Hb cas particulier autre (autre sol non humide)

LOT	ID_SONDAGE	ID_HABITAT	DATE	OPÉRATEURS
2	ESC_SP_0843	ESC_HABNZH_0240	20240305	Nicolas MAZET ; Jodie MAURS
METEO	COMMUNE	DEPARTEMENT	COORDONNEES GPS (EPSG : 4326)	
-	ESCAUDES	GIRONDE	44.317413530193576,-0.21859294314954641	


UCS (RRP)	62 - LANDE HUMIDE
-----------	-------------------

HORIZON	PROFONDEUR (cm)	TEXTURE	COULEUR	TRAITS	COMMENTAIRE
HZ1	0-20	S	Gris-marron		Nappe affleurante
HZ2					
HZ3					
HZ4					
HZ5					
HZ6					

CAUSE DE L'ARRÊT	RÉSULTAT	CLASSE GEPPA	NAPPE (cm)	CAS PARTICULIER
Trop fluant ou bouillant	Non conclusif	cas particulier	-	PODZOSOL

PODZOSOL HUMIQUE

PHOTOS



<p>TEXTURES :</p> <p>A : Argileuse / L : Limoneuse / S : Sableux</p> <p>AL : Argilo-limoneuse / AS : Argilo-sableux</p> <p>LA : Limono-argileuse / LS : Limono-sableux</p> <p>SA : Sablo-argileux / SL : Sablo-limoneux</p> <p>SAL : Sablo-argilo-limoneux / ALS : Argilo-limono-sableux</p> <p>LSA : Limono-sablo-argileux / LAS : Limono-argilo-sableux</p>	<p>Classes GEPPA : IVd</p> <p>Va / Vb / Vc / Vd</p> <p>Vlc / Vld</p> <p>Ha / Hb</p>	<p>cas particulier</p> <p>autre (autre sol non humide)</p>
---------------------------------------------------------------------------------------------------------------------------------------------------------------------------------------------------------------------------------------------------------------------------------------------------------------------------------------------------------------	-------------------------------------------------------------------------------------	------------------------------------------------------------

LOT	ID_SONDAGE	ID_HABITAT	DATE	OPÉRATEURS
2	ESC_SP_0844	ESC_HABNZH_0306	20240305	Nicolas MAZET ; Jodie MAURS
METEO	COMMUNE	DEPARTEMENT	COORDONNEES GPS (EPSG : 4326)	
-	ESCAUDES	GIRONDE	44.31656697293176,-0.2189123279976618	

UCS (RRP)	62 - LANDE HUMIDE
-----------	-------------------

HORIZON	PROFONDEUR (cm)	TEXTURE	COULEUR	TRAITS	COMMENTAIRE
HZ1	0-70	S	Noir		
HZ2					
HZ3					
HZ4					
HZ5					
HZ6					

CAUSE DE L'ARRÊT	RÉSULTAT	CLASSE GEPPA	NAPPE (cm)	CAS PARTICULIER
Profondeur suffisante atteinte	Non conclusif	cas particulier	55	PODZOSOL

PODZOSOL HUMIQUE

PHOTOS



<p>TEXTURES :</p> <p>A : Argileuse / L : Limoneuse / S : Sableux</p> <p>AL : Argilo-limoneuse / AS : Argilo-sableux</p> <p>LA : Limono-argileuse / LS : Limono-sableux</p> <p>SA : Sablo-argileux / SL : Sablo-limoneux</p> <p>SAL : Sablo-argilo-limoneux / ALS : Argilo-limono-sableux</p> <p>LSA : Limono-sablo-argileux / LAS : Limono-argilo-sableux</p>	<p>Classes GEPPA : IVd</p> <p>Va / Vb / Vc / Vd</p> <p>Vlc / Vld</p> <p>Ha / Hb</p>	<p>cas particulier</p> <p>autre (autre sol non humide)</p>
---------------------------------------------------------------------------------------------------------------------------------------------------------------------------------------------------------------------------------------------------------------------------------------------------------------------------------------------------------------	-------------------------------------------------------------------------------------	------------------------------------------------------------

LOT	ID_SONDAGE	ID_HABITAT	DATE	OPÉRATEURS
2	ESC_SP_0845	ESC_HABNZH_0303	20240306	Nicolas MAZET ; Jodie MAURS
METEO	COMMUNE	DEPARTEMENT	COORDONNEES GPS (EPSG : 4326)	
-	ESCAUDES	GIRONDE	44.309453430800176,-0.2197859431380439	


UCS (RRP)	62 - LANDE HUMIDE
-----------	-------------------

HORIZON	PROFONDEUR (cm)	TEXTURE	COULEUR	TRAITS	COMMENTAIRE
HZ1	0-10	S	Gris		
HZ2	10-30	S	Brun		
HZ3	30-75	S	Gris		
HZ4					
HZ5					
HZ6					

CAUSE DE L'ARRÊT	RÉSULTAT	CLASSE GEPPA	NAPPE (cm)	CAS PARTICULIER
Profondeur suffisante atteinte	Non conclusif	cas particulier	45	PODZOSOL

PODZOSOL HUMIQUE

PHOTOS



<p>TEXTURES :</p> <p>A : Argileuse / L : Limoneuse / S : Sableux</p> <p>AL : Argilo-limoneuse / AS : Argilo-sableux</p> <p>LA : Limono-argileuse / LS : Limono-sableux</p> <p>SA : Sablo-argileux / SL : Sablo-limoneux</p> <p>SAL : Sablo-argilo-limoneux / ALS : Argilo-limono-sableux</p> <p>LSA : Limono-sablo-argileux / LAS : Limono-argilo-sableux</p>	<p>Classes GEPPA : IVd</p> <p>Va / Vb / Vc / Vd</p> <p>Vlc / Vld</p> <p>Ha / Hb</p>	<p>cas particulier</p> <p>autre (autre sol non humide)</p>
---------------------------------------------------------------------------------------------------------------------------------------------------------------------------------------------------------------------------------------------------------------------------------------------------------------------------------------------------------------	-------------------------------------------------------------------------------------	------------------------------------------------------------

LOT	ID_SONDAGE	ID_HABITAT	DATE	OPÉRATEURS
2	ESC_SP_0846	ESC_HABNZH_0303	20240306	Nicolas MAZET ; Jodie MAURS
METEO	COMMUNE	DEPARTEMENT	COORDONNEES GPS (EPSG : 4326)	
-	ESCAUDES	GIRONDE	44.30937272235209,-0.22063042545739964	


UCS (RRP)	62 - LANDE HUMIDE
-----------	-------------------

HORIZON	PROFONDEUR (cm)	TEXTURE	COULEUR	TRAITS	COMMENTAIRE
HZ1	0-40	S	Gris-marron		
HZ2					
HZ3					
HZ4					
HZ5					
HZ6					

CAUSE DE L'ARRÊT	RÉSULTAT	CLASSE GEPPA	NAPPE (cm)	CAS PARTICULIER
Trop fluant ou bouillant	Non conclusif	cas particulier	5	PODZOSOL

PODZOSOL HUMIQUE

PHOTOS



<p>TEXTURES :</p> <p>A : Argileuse / L : Limoneuse / S : Sableux</p> <p>AL : Argilo-limoneuse / AS : Argilo-sableux</p> <p>LA : Limono-argileuse / LS : Limono-sableux</p> <p>SA : Sablo-argileux / SL : Sablo-limoneux</p> <p>SAL : Sablo-argilo-limoneux / ALS : Argilo-limono-sableux</p> <p>LSA : Limono-sablo-argileux / LAS : Limono-argilo-sableux</p>	<p>Classes GEPPA : IVd</p> <p>Va / Vb / Vc / Vd</p> <p>Vlc / Vld</p> <p>Ha / Hb</p>	<p>cas particulier</p> <p>autre (autre sol non humide)</p>
---------------------------------------------------------------------------------------------------------------------------------------------------------------------------------------------------------------------------------------------------------------------------------------------------------------------------------------------------------------	-------------------------------------------------------------------------------------	------------------------------------------------------------

LOT	ID_SONDAGE	ID_HABITAT	DATE	OPÉRATEURS
2	ESC_SP_0847	ESC_HABNZH_0303	20240306	Nicolas MAZET ; Jodie MAURS
METEO	COMMUNE	DEPARTEMENT	COORDONNEES GPS (EPSG : 4326)	
-	ESCAUDES	GIRONDE	44.30957363743921,-0.2213612900558249	

UCS (RRP)	62 - LANDE HUMIDE
-----------	-------------------

HORIZON	PROFONDEUR (cm)	TEXTURE	COULEUR	TRAITS	COMMENTAIRE
HZ1	0-25	S	Gris		
HZ2					
HZ3					
HZ4					
HZ5					
HZ6					

CAUSE DE L'ARRÊT	RÉSULTAT	CLASSE GEPPA	NAPPE (cm)	CAS PARTICULIER
Trop fluant ou boulant	Non conclusif	cas particulier	5	PODZOSOL

PODZOSOL HUMIQUE

PHOTOS



<p>TEXTURES :</p> <p>A : Argileuse / L : Limoneuse / S : Sableux</p> <p>AL : Argilo-limoneuse / AS : Argilo-sableux</p> <p>LA : Limono-argileuse / LS : Limono-sableux</p> <p>SA : Sablo-argileux / SL : Sablo-limoneux</p> <p>SAL : Sablo-argilo-limoneux / ALS : Argilo-limono-sableux</p> <p>LSA : Limono-sablo-argileux / LAS : Limono-argilo-sableux</p>	<p>Classes GEPPA : IVd</p> <p>Va / Vb / Vc / Vd</p> <p>Vlc / Vld</p> <p>Ha / Hb</p>	<p>cas particulier</p> <p>autre (autre sol non humide)</p>
---------------------------------------------------------------------------------------------------------------------------------------------------------------------------------------------------------------------------------------------------------------------------------------------------------------------------------------------------------------	-------------------------------------------------------------------------------------	------------------------------------------------------------

LOT	ID_SONDAGE	ID_HABITAT	DATE	OPÉRATEURS
2	ESC_SP_0848	ESC_HABNZH_0303	20240306	Nicolas MAZET ; Jodie MAURS
METEO	COMMUNE	DEPARTEMENT	COORDONNEES GPS (EPSG : 4326)	
-	ESCAUDES	GIRONDE	44.31026233436427,-0.22151708992876024	


UCS (RRP)	62 - LANDE HUMIDE
-----------	-------------------

HORIZON	PROFONDEUR (cm)	TEXTURE	COULEUR	TRAITS	COMMENTAIRE
HZ1	0-35	S	Gris		
HZ2					
HZ3					
HZ4					
HZ5					
HZ6					

CAUSE DE L'ARRÊT	RÉSULTAT	CLASSE GEPPA	NAPPE (cm)	CAS PARTICULIER
Trop fluant ou boulant	Non conclusif	cas particulier	15	PODZOSOL

PODZOSOL HUMIQUE

PHOTOS



<p>TEXTURES :</p> <p>A : Argileuse / L : Limoneuse / S : Sableux</p> <p>AL : Argilo-limoneuse / AS : Argilo-sableux</p> <p>LA : Limono-argileuse / LS : Limono-sableux</p> <p>SA : Sablo-argileux / SL : Sablo-limoneux</p> <p>SAL : Sablo-argilo-limoneux / ALS : Argilo-limono-sableux</p> <p>LSA : Limono-sablo-argileux / LAS : Limono-argilo-sableux</p>	<p>Classes GEPPA : IVd</p> <p>Va / Vb / Vc / Vd</p> <p>Vlc / Vld</p> <p>Ha / Hb</p>	<p>cas particulier</p> <p>autre (autre sol non humide)</p>
---------------------------------------------------------------------------------------------------------------------------------------------------------------------------------------------------------------------------------------------------------------------------------------------------------------------------------------------------------------	-------------------------------------------------------------------------------------	------------------------------------------------------------

LOT	ID_SONDAGE	ID_HABITAT	DATE	OPÉRATEURS
2	ESC_SP_0849	ESC_HABNZH_0303	20240306	Nicolas MAZET ; Jodie MAURS
METEO	COMMUNE	DEPARTEMENT	COORDONNEES GPS (EPSG : 4326)	
-	ESCAUDES	GIRONDE	44.310025653945566,-0.22079985896635182	

UCS (RRP)	62 - LANDE HUMIDE
-----------	-------------------

HORIZON	PROFONDEUR (cm)	TEXTURE	COULEUR	TRAITS	COMMENTAIRE
HZ1	0-25	S	Gris-noir		
HZ2	25-40	S	Gris-marron		
HZ3					
HZ4					
HZ5					
HZ6					

CAUSE DE L'ARRÊT	RÉSULTAT	CLASSE GEPPA	NAPPE (cm)	CAS PARTICULIER
Trop fluant ou boulant	Non conclusif	cas particulier	14	PODZOSOL

PODZOSOL HUMIQUE

PHOTOS



<p>TEXTURES :</p> <p>A : Argileuse / L : Limoneuse / S : Sableux</p> <p>AL : Argilo-limoneuse / AS : Argilo-sableux</p> <p>LA : Limono-argileuse / LS : Limono-sableux</p> <p>SA : Sablo-argileux / SL : Sablo-limoneux</p> <p>SAL : Sablo-argilo-limoneux / ALS : Argilo-limono-sableux</p> <p>LSA : Limono-sablo-argileux / LAS : Limono-argilo-sableux</p>	<p>Classes GEPPA : IVd</p> <p>Va / Vb / Vc / Vd</p> <p>Vlc / Vld</p> <p>Ha / Hb</p>	<p>cas particulier</p> <p>autre (autre sol non humide)</p>
---------------------------------------------------------------------------------------------------------------------------------------------------------------------------------------------------------------------------------------------------------------------------------------------------------------------------------------------------------------	-------------------------------------------------------------------------------------	------------------------------------------------------------

LOT	ID_SONDAGE	ID_HABITAT	DATE	OPÉRATEURS
2	ESC_SP_0850	ESC_HABNZH_0303	20240306	Nicolas MAZET ; Jodie MAURS
METEO	COMMUNE	DEPARTEMENT	COORDONNEES GPS (EPSG : 4326)	
-	ESCAUDES	GIRONDE	44.31011414778113,-0.2199190431280893	

UCS (RRP)	62 - LANDE HUMIDE
-----------	-------------------

HORIZON	PROFONDEUR (cm)	TEXTURE	COULEUR	TRAITS	COMMENTAIRE
HZ1	0-30	S	Gris-noir		Nappe affleurante
HZ2					
HZ3					
HZ4					
HZ5					
HZ6					

CAUSE DE L'ARRÊT	RÉSULTAT	CLASSE GEPPA	NAPPE (cm)	CAS PARTICULIER
Trop fluant ou boulant	Non conclusif	cas particulier	0	PODZOSOL

PODZOSOL HUMIQUE

PHOTOS



<p>TEXTURES :</p> <p>A : Argileuse / L : Limoneuse / S : Sableux</p> <p>AL : Argilo-limoneuse / AS : Argilo-sableux</p> <p>LA : Limono-argileuse / LS : Limono-sableux</p> <p>SA : Sablo-argileux / SL : Sablo-limoneux</p> <p>SAL : Sablo-argilo-limoneux / ALS : Argilo-limono-sableux</p> <p>LSA : Limono-sablo-argileux / LAS : Limono-argilo-sableux</p>	<p>Classes GEPPA : IVd</p> <p>Va / Vb / Vc / Vd</p> <p>Vlc / Vld</p> <p>Ha / Hb</p>	<p>cas particulier</p> <p>autre (autre sol non humide)</p>
---------------------------------------------------------------------------------------------------------------------------------------------------------------------------------------------------------------------------------------------------------------------------------------------------------------------------------------------------------------	-------------------------------------------------------------------------------------	------------------------------------------------------------

LOT	ID_SONDAGE	ID_HABITAT	DATE	OPÉRATEURS
2	ESC_SP_0851	ESC_HABNZH_0303	20240306	Nicolas MAZET ; Jodie MAURS
METEO	COMMUNE	DEPARTEMENT	COORDONNEES GPS (EPSG : 4326)	
-	ESCAUDES	GIRONDE	44.310605764839124,-0.22031989012719988	

UCS (RRP)	62 - LANDE HUMIDE
-----------	-------------------

HORIZON	PROFONDEUR (cm)	TEXTURE	COULEUR	TRAITS	COMMENTAIRE
HZ1	0-40	S	Gris		
HZ2	40-55	S	Gris-marron		
HZ3					
HZ4					
HZ5					
HZ6					

CAUSE DE L'ARRÊT	RÉSULTAT	CLASSE GEPPA	NAPPE (cm)	CAS PARTICULIER
Trop fluant ou boulant	Non conclusif	cas particulier	32	PODZOSOL

PODZOSOL HUMIQUE

PHOTOS



<p>TEXTURES :</p> <p>A : Argileuse / L : Limoneuse / S : Sableux</p> <p>AL : Argilo-limoneuse / AS : Argilo-sableux</p> <p>LA : Limono-argileuse / LS : Limono-sableux</p> <p>SA : Sablo-argileux / SL : Sablo-limoneux</p> <p>SAL : Sablo-argilo-limoneux / ALS : Argilo-limono-sableux</p> <p>LSA : Limono-sablo-argileux / LAS : Limono-argilo-sableux</p>	<p>Classes GEPPA : IVd</p> <p>Va / Vb / Vc / Vd</p> <p>Vlc / Vld</p> <p>Ha / Hb</p>	<p>cas particulier</p> <p>autre (autre sol non humide)</p>
---------------------------------------------------------------------------------------------------------------------------------------------------------------------------------------------------------------------------------------------------------------------------------------------------------------------------------------------------------------	-------------------------------------------------------------------------------------	------------------------------------------------------------

LOT	ID_SONDAGE	ID_HABITAT	DATE	OPÉRATEURS
2	ESC_SP_0852	ESC_HABNZH_0303	20240306	Nicolas MAZET ; Jodie MAURS
METEO	COMMUNE	DEPARTEMENT	COORDONNEES GPS (EPSG : 4326)	
-	ESCAUDES	GIRONDE	44.31103428874801,-0.21972611691523983	


UCS (RRP)	62 - LANDE HUMIDE
-----------	-------------------

HORIZON	PROFONDEUR (cm)	TEXTURE	COULEUR	TRAITS	COMMENTAIRE
HZ1	0-30	S	Gris-noir		Nappe affleurante
HZ2					
HZ3					
HZ4					
HZ5					
HZ6					

CAUSE DE L'ARRÊT	RÉSULTAT	CLASSE GEPPA	NAPPE (cm)	CAS PARTICULIER
Trop fluant ou boulant	Non conclusif	cas particulier	0	PODZOSOL

PODZOSOL HUMIQUE

PHOTOS



<p>TEXTURES :</p> <p>A : Argileuse / L : Limoneuse / S : Sableux</p> <p>AL : Argilo-limoneuse / AS : Argilo-sableux</p> <p>LA : Limono-argileuse / LS : Limono-sableux</p> <p>SA : Sablo-argileux / SL : Sablo-limoneux</p> <p>SAL : Sablo-argilo-limoneux / ALS : Argilo-limono-sableux</p> <p>LSA : Limono-sablo-argileux / LAS : Limono-argilo-sableux</p>	<p>Classes GEPPA : IVd</p> <p>Va / Vb / Vc / Vd</p> <p>Vlc / Vld</p> <p>Ha / Hb</p>	<p>cas particulier</p> <p>autre (autre sol non humide)</p>
---------------------------------------------------------------------------------------------------------------------------------------------------------------------------------------------------------------------------------------------------------------------------------------------------------------------------------------------------------------	-------------------------------------------------------------------------------------	------------------------------------------------------------

LOT	ID_SONDAGE	ID_HABITAT	DATE	OPÉRATEURS
2	ESC_SP_0853	ESC_HABNZH_0303	20240306	Nicolas MAZET ; Jodie MAURS
METEO	COMMUNE	DEPARTEMENT	COORDONNEES GPS (EPSG : 4326)	
-	ESCAUDES	GIRONDE	44.311169348608225,-0.21910265023524791	


UCS (RRP)	62 - LANDE HUMIDE
-----------	-------------------

HORIZON	PROFONDEUR (cm)	TEXTURE	COULEUR	TRAITS	COMMENTAIRE
HZ1	0-25	S	Gris-noir		
HZ2	25-40	S	Gris-marron		
HZ3					
HZ4					
HZ5					
HZ6					

CAUSE DE L'ARRÊT	RÉSULTAT	CLASSE GEPPA	NAPPE (cm)	CAS PARTICULIER
Trop fluant ou boulant	Non conclusif	cas particulier	20	PODZOSOL

PODZOSOL HUMIQUE

PHOTOS



<p>TEXTURES :</p> <p>A : Argileuse / L : Limoneuse / S : Sableux</p> <p>AL : Argilo-limoneuse / AS : Argilo-sableux</p> <p>LA : Limono-argileuse / LS : Limono-sableux</p> <p>SA : Sablo-argileux / SL : Sablo-limoneux</p> <p>SAL : Sablo-argilo-limoneux / ALS : Argilo-limono-sableux</p> <p>LSA : Limono-sablo-argileux / LAS : Limono-argilo-sableux</p>	<p>Classes GEPPA : IVd</p> <p>Va / Vb / Vc / Vd</p> <p>Vlc / Vld</p> <p>Ha / Hb</p>	<p>cas particulier</p> <p>autre (autre sol non humide)</p>
---------------------------------------------------------------------------------------------------------------------------------------------------------------------------------------------------------------------------------------------------------------------------------------------------------------------------------------------------------------	-------------------------------------------------------------------------------------	------------------------------------------------------------

LOT	ID_SONDAGE	ID_HABITAT	DATE	OPÉRATEURS
2	ESC_SP_0854	ESC_HABNZH_0303	20240306	Nicolas MAZET ; Jodie MAURS
METEO	COMMUNE	DEPARTEMENT	COORDONNEES GPS (EPSG : 4326)	
-	ESCAUDES	GIRONDE	44.3110213528358,-0.22112429917858042	


UCS (RRP)	62 - LANDE HUMIDE
-----------	-------------------

HORIZON	PROFONDEUR (cm)	TEXTURE	COULEUR	TRAITS	COMMENTAIRE
HZ1	0-15	S	Gris-noir		
HZ2	15-30	S	Gris-marron		
HZ3					
HZ4					
HZ5					
HZ6					

CAUSE DE L'ARRÊT	RÉSULTAT	CLASSE GEPPA	NAPPE (cm)	CAS PARTICULIER
Trop fluant ou boulant	Non conclusif	cas particulier	15	PODZOSOL

PODZOSOL HUMIQUE

PHOTOS



<p>TEXTURES :</p> <p>A : Argileuse / L : Limoneuse / S : Sableux</p> <p>AL : Argilo-limoneuse / AS : Argilo-sableux</p> <p>LA : Limono-argileuse / LS : Limono-sableux</p> <p>SA : Sablo-argileux / SL : Sablo-limoneux</p> <p>SAL : Sablo-argilo-limoneux / ALS : Argilo-limono-sableux</p> <p>LSA : Limono-sablo-argileux / LAS : Limono-argilo-sableux</p>	<p>Classes GEPPA : IVd</p> <p>Va / Vb / Vc / Vd</p> <p>Vlc / Vld</p> <p>Ha / Hb</p>	<p>cas particulier</p> <p>autre (autre sol non humide)</p>
---------------------------------------------------------------------------------------------------------------------------------------------------------------------------------------------------------------------------------------------------------------------------------------------------------------------------------------------------------------	-------------------------------------------------------------------------------------	------------------------------------------------------------

LOT	ID_SONDAGE	ID_HABITAT	DATE	OPÉRATEURS
2	ESC_SP_0855	ESC_HABNZH_0251	20240306	Nicolas MAZET ; Jodie MAURS
METEO	COMMUNE	DEPARTEMENT	COORDONNEES GPS (EPSG : 4326)	
-	ESCAUDES	GIRONDE	44.309074859690995,-0.22030616079739743	


UCS (RRP)	62 - LANDE HUMIDE
-----------	-------------------

HORIZON	PROFONDEUR (cm)	TEXTURE	COULEUR	TRAITS	COMMENTAIRE
HZ1	0-20	S	Gris		Nappe affleurante
HZ2					
HZ3					
HZ4					
HZ5					
HZ6					

CAUSE DE L'ARRÊT	RÉSULTAT	CLASSE GEPPA	NAPPE (cm)	CAS PARTICULIER
Trop fluant ou boulant	Non conclusif	cas particulier	0	PODZOSOL

PODZOSOL HUMIQUE

PHOTOS



<p>TEXTURES :</p> <p>A : Argileuse / L : Limoneuse / S : Sableux</p> <p>AL : Argilo-limoneuse / AS : Argilo-sableux</p> <p>LA : Limono-argileuse / LS : Limono-sableux</p> <p>SA : Sablo-argileux / SL : Sablo-limoneux</p> <p>SAL : Sablo-argilo-limoneux / ALS : Argilo-limono-sableux</p> <p>LSA : Limono-sablo-argileux / LAS : Limono-argilo-sableux</p>	<p>Classes GEPPA : IVd</p> <p>Va / Vb / Vc / Vd</p> <p>Vlc / Vld</p> <p>Ha / Hb</p>	<p>cas particulier</p> <p>autre (autre sol non humide)</p>
---------------------------------------------------------------------------------------------------------------------------------------------------------------------------------------------------------------------------------------------------------------------------------------------------------------------------------------------------------------	-------------------------------------------------------------------------------------	------------------------------------------------------------

LOT	ID_SONDAGE	ID_HABITAT	DATE	OPÉRATEURS
2	ESC_SP_0856	ESC_HABNZH_0251	20240306	Nicolas MAZET ; Jodie MAURS
METEO	COMMUNE	DEPARTEMENT	COORDONNEES GPS (EPSG : 4326)	
-	ESCAUDES	GIRONDE	44.30861008251183,-0.22018696120804296	



UCS (RRP)	62 - LANDE HUMIDE
-----------	-------------------

HORIZON	PROFONDEUR (cm)	TEXTURE	COULEUR	TRAITS	COMMENTAIRE
HZ1	0-40	S	Gris-noir		
HZ2	40-60	S	Gris-marron		
HZ3					
HZ4					
HZ5					
HZ6					

CAUSE DE L'ARRÊT	RÉSULTAT	CLASSE GEPPA	NAPPE (cm)	CAS PARTICULIER
Trop fluant ou boulant	Non conclusif	cas particulier	27	PODZOSOL

PODZOSOL HUMIQUE

PHOTOS



<p>TEXTURES :</p> <p>A : Argileuse / L : Limoneuse / S : Sableux</p> <p>AL : Argilo-limoneuse / AS : Argilo-sableux</p> <p>LA : Limono-argileuse / LS : Limono-sableux</p> <p>SA : Sablo-argileux / SL : Sablo-limoneux</p> <p>SAL : Sablo-argilo-limoneux / ALS : Argilo-limono-sableux</p> <p>LSA : Limono-sablo-argileux / LAS : Limono-argilo-sableux</p>	<p>Classes GEPPA : IVd</p> <p>Va / Vb / Vc / Vd</p> <p>Vlc / Vld</p> <p>Ha / Hb</p>	<p>cas particulier</p> <p>autre (autre sol non humide)</p>
---------------------------------------------------------------------------------------------------------------------------------------------------------------------------------------------------------------------------------------------------------------------------------------------------------------------------------------------------------------	-------------------------------------------------------------------------------------	------------------------------------------------------------

LOT	ID_SONDAGE	ID_HABITAT	DATE	OPÉRATEURS
2	ESC_SP_0857	ESC_HABNZH_0251	20240306	Nicolas MAZET ; Jodie MAURS
METEO	COMMUNE	DEPARTEMENT	COORDONNEES GPS (EPSG : 4326)	
-	ESCAUDES	GIRONDE	44.3086543988706,-0.22099602743000535	


UCS (RRP)	62 - LANDE HUMIDE
-----------	-------------------

HORIZON	PROFONDEUR (cm)	TEXTURE	COULEUR	TRAITS	COMMENTAIRE
HZ1	0-30	S	Gris-noir		
HZ2	30-60	S	Gris-marron		
HZ3					
HZ4					
HZ5					
HZ6					

CAUSE DE L'ARRÊT	RÉSULTAT	CLASSE GEPPA	NAPPE (cm)	CAS PARTICULIER
Trop fluant ou boulant	Non conclusif	cas particulier	20	PODZOSOL

PODZOSOL HUMIQUE

PHOTOS



<p>TEXTURES :</p> <p>A : Argileuse / L : Limoneuse / S : Sableux</p> <p>AL : Argilo-limoneuse / AS : Argilo-sableux</p> <p>LA : Limono-argileuse / LS : Limono-sableux</p> <p>SA : Sablo-argileux / SL : Sablo-limoneux</p> <p>SAL : Sablo-argilo-limoneux / ALS : Argilo-limono-sableux</p> <p>LSA : Limono-sablo-argileux / LAS : Limono-argilo-sableux</p>	<p>Classes GEPPA : IVd</p> <p>Va / Vb / Vc / Vd</p> <p>Vlc / Vld</p> <p>Ha / Hb</p>	<p>cas particulier</p> <p>autre (autre sol non humide)</p>
---------------------------------------------------------------------------------------------------------------------------------------------------------------------------------------------------------------------------------------------------------------------------------------------------------------------------------------------------------------	-------------------------------------------------------------------------------------	------------------------------------------------------------

LOT	ID_SONDAGE	ID_HABITAT	DATE	OPÉRATEURS
2	ESC_SP_0858	ESC_HABNZH_0251	20240306	Nicolas MAZET ; Jodie MAURS
METEO	COMMUNE	DEPARTEMENT	COORDONNEES GPS (EPSG : 4326)	
-	ESCAUDES	GIRONDE	44.308886393799796,-0.22176098498156968	


UCS (RRP)	62 - LANDE HUMIDE
-----------	-------------------

HORIZON	PROFONDEUR (cm)	TEXTURE	COULEUR	TRAITS	COMMENTAIRE
HZ1	0-30	S	Gris-noir		
HZ2	30-50	S	Gris-marron		
HZ3					
HZ4					
HZ5					
HZ6					

CAUSE DE L'ARRÊT	RÉSULTAT	CLASSE GEPPA	NAPPE (cm)	CAS PARTICULIER
Trop fluant ou boulant	Non conclusif	cas particulier	10	PODZOSOL

PODZOSOL HUMIQUE

PHOTOS



<p>TEXTURES :</p> <p>A : Argileuse / L : Limoneuse / S : Sableux</p> <p>AL : Argilo-limoneuse / AS : Argilo-sableux</p> <p>LA : Limono-argileuse / LS : Limono-sableux</p> <p>SA : Sablo-argileux / SL : Sablo-limoneux</p> <p>SAL : Sablo-argilo-limoneux / ALS : Argilo-limono-sableux</p> <p>LSA : Limono-sablo-argileux / LAS : Limono-argilo-sableux</p>	<p>Classes GEPPA : IVd</p> <p>Va / Vb / Vc / Vd</p> <p>Vlc / Vld</p> <p>Ha / Hb</p>	<p>cas particulier</p> <p>autre (autre sol non humide)</p>
---------------------------------------------------------------------------------------------------------------------------------------------------------------------------------------------------------------------------------------------------------------------------------------------------------------------------------------------------------------	-------------------------------------------------------------------------------------	------------------------------------------------------------

LOT	ID_SONDAGE	ID_HABITAT	DATE	OPÉRATEURS
2	ESC_SP_0859	ESC_HABNZH_0251	20240306	Nicolas MAZET ; Jodie MAURS
METEO	COMMUNE	DEPARTEMENT	COORDONNEES GPS (EPSG : 4326)	
-	ESCAUDES	GIRONDE	44.308539833812006,-0.22226498847461248	


UCS (RRP)	62 - LANDE HUMIDE
-----------	-------------------

HORIZON	PROFONDEUR (cm)	TEXTURE	COULEUR	TRAITS	COMMENTAIRE
HZ1	0-35	S	Gris-noir		
HZ2	35-50	S	Gris-marron		
HZ3					
HZ4					
HZ5					
HZ6					

CAUSE DE L'ARRÊT	RÉSULTAT	CLASSE GEPPA	NAPPE (cm)	CAS PARTICULIER
Trop fluant ou boulant	Non conclusif	cas particulier	20	PODZOSOL

PODZOSOL HUMIQUE

PHOTOS



<p>TEXTURES :</p> <p>A : Argileuse / L : Limoneuse / S : Sableux</p> <p>AL : Argilo-limoneuse / AS : Argilo-sableux</p> <p>LA : Limono-argileuse / LS : Limono-sableux</p> <p>SA : Sablo-argileux / SL : Sablo-limoneux</p> <p>SAL : Sablo-argilo-limoneux / ALS : Argilo-limono-sableux</p> <p>LSA : Limono-sablo-argileux / LAS : Limono-argilo-sableux</p>	<p>Classes GEPPA : IVd</p> <p>Va / Vb / Vc / Vd</p> <p>Vlc / Vld</p> <p>Ha / Hb</p>	<p>cas particulier</p> <p>autre (autre sol non humide)</p>
---------------------------------------------------------------------------------------------------------------------------------------------------------------------------------------------------------------------------------------------------------------------------------------------------------------------------------------------------------------	-------------------------------------------------------------------------------------	------------------------------------------------------------

LOT	ID_SONDAGE	ID_HABITAT	DATE	OPÉRATEURS
2	ESC_SP_0860	ESC_HABNZH_0302	20240306	Nicolas MAZET ; Jodie MAURS
METEO	COMMUNE	DEPARTEMENT	COORDONNEES GPS (EPSG : 4326)	
-	ESCAUDES	GIRONDE	44.30815820867788,-0.22364864338444881	


UCS (RRP)	62 - LANDE HUMIDE
-----------	-------------------

HORIZON	PROFONDEUR (cm)	TEXTURE	COULEUR	TRAITS	COMMENTAIRE
HZ1	0-25	S	Gris-noir		
HZ2	25-45	S	Gris-marron		
HZ3	45-60	S	Gris		
HZ4					
HZ5					
HZ6					

CAUSE DE L'ARRÊT	RÉSULTAT	CLASSE GEPPA	NAPPE (cm)	CAS PARTICULIER
Trop fluant ou boulant	Non conclusif	cas particulier	40	PODZOSOL

PODZOSOL HUMIQUE

PHOTOS



<p>TEXTURES :</p> <p>A : Argileuse / L : Limoneuse / S : Sableux</p> <p>AL : Argilo-limoneuse / AS : Argilo-sableux</p> <p>LA : Limono-argileuse / LS : Limono-sableux</p> <p>SA : Sablo-argileux / SL : Sablo-limoneux</p> <p>SAL : Sablo-argilo-limoneux / ALS : Argilo-limono-sableux</p> <p>LSA : Limono-sablo-argileux / LAS : Limono-argilo-sableux</p>	<p>Classes GEPPA : IVd</p> <p>Va / Vb / Vc / Vd</p> <p>Vlc / Vld</p> <p>Ha / Hb</p>	<p>cas particulier</p> <p>autre (autre sol non humide)</p>
---------------------------------------------------------------------------------------------------------------------------------------------------------------------------------------------------------------------------------------------------------------------------------------------------------------------------------------------------------------	-------------------------------------------------------------------------------------	------------------------------------------------------------

LOT	ID_SONDAGE	ID_HABITAT	DATE	OPÉRATEURS
2	ESC_SP_0861	ESC_HABNZH_0302	20240306	Nicolas MAZET ; Jodie MAURS
METEO	COMMUNE	DEPARTEMENT	COORDONNEES GPS (EPSG : 4326)	
-	ESCAUDES	GIRONDE	44.30763239660644,-0.22373584413164596	


UCS (RRP)	62 - LANDE HUMIDE
-----------	-------------------

HORIZON	PROFONDEUR (cm)	TEXTURE	COULEUR	TRAITS	COMMENTAIRE
HZ1	0-50	S	Gris-noir		
HZ2	50-60	S	Gris beige		
HZ3					
HZ4					
HZ5					
HZ6					

CAUSE DE L'ARRÊT	RÉSULTAT	CLASSE GEPPA	NAPPE (cm)	CAS PARTICULIER
Trop fluant ou boulant	Non conclusif	cas particulier	41	PODZOSOL

PODZOSOL HUMIQUE

PHOTOS



<p>TEXTURES :</p> <p>A : Argileuse / L : Limoneuse / S : Sableux</p> <p>AL : Argilo-limoneuse / AS : Argilo-sableux</p> <p>LA : Limono-argileuse / LS : Limono-sableux</p> <p>SA : Sablo-argileux / SL : Sablo-limoneux</p> <p>SAL : Sablo-argilo-limoneux / ALS : Argilo-limono-sableux</p> <p>LSA : Limono-sablo-argileux / LAS : Limono-argilo-sableux</p>	<p>Classes GEPPA : IVd</p> <p>Va / Vb / Vc / Vd</p> <p>Vlc / Vld</p> <p>Ha / Hb</p>	<p>cas particulier</p> <p>autre (autre sol non humide)</p>
---------------------------------------------------------------------------------------------------------------------------------------------------------------------------------------------------------------------------------------------------------------------------------------------------------------------------------------------------------------	-------------------------------------------------------------------------------------	------------------------------------------------------------

LOT	ID_SONDAGE	ID_HABITAT	DATE	OPÉRATEURS
2	ESC_SP_0862	ESC_HABNZH_0251	20240306	Nicolas MAZET ; Jodie MAURS
METEO	COMMUNE	DEPARTEMENT	COORDONNEES GPS (EPSG : 4326)	
-	ESCAUDES	GIRONDE	44.30812614371246,-0.22298968611863434	


UCS (RRP)	62 - LANDE HUMIDE
-----------	-------------------

HORIZON	PROFONDEUR (cm)	TEXTURE	COULEUR	TRAITS	COMMENTAIRE
HZ1	0-60	S	Gris		
HZ2					
HZ3					
HZ4					
HZ5					
HZ6					

CAUSE DE L'ARRÊT	RÉSULTAT	CLASSE GEPPA	NAPPE (cm)	CAS PARTICULIER
Trop fluant ou boulant	Non conclusif	cas particulier	17	PODZOSOL

PODZOSOL HUMIQUE

PHOTOS



<p>TEXTURES :</p> <p>A : Argileuse / L : Limoneuse / S : Sableux</p> <p>AL : Argilo-limoneuse / AS : Argilo-sableux</p> <p>LA : Limono-argileuse / LS : Limono-sableux</p> <p>SA : Sablo-argileux / SL : Sablo-limoneux</p> <p>SAL : Sablo-argilo-limoneux / ALS : Argilo-limono-sableux</p> <p>LSA : Limono-sablo-argileux / LAS : Limono-argilo-sableux</p>	<p>Classes GEPPA : IVd</p> <p>Va / Vb / Vc / Vd</p> <p>Vlc / Vld</p> <p>Ha / Hb</p>	<p>cas particulier</p> <p>autre (autre sol non humide)</p>
---------------------------------------------------------------------------------------------------------------------------------------------------------------------------------------------------------------------------------------------------------------------------------------------------------------------------------------------------------------	-------------------------------------------------------------------------------------	------------------------------------------------------------

LOT	ID_SONDAGE	ID_HABITAT	DATE	OPÉRATEURS
2	ESC_SP_0863	ESC_HABNZH_0251	20240306	Nicolas MAZET ; Jodie MAURS
METEO	COMMUNE	DEPARTEMENT	COORDONNEES GPS (EPSG : 4326)	
-	ESCAUDES	GIRONDE	44.307475353035954,-0.22303725373254288	



UCS (RRP)	62 - LANDE HUMIDE
-----------	-------------------

HORIZON	PROFONDEUR (cm)	TEXTURE	COULEUR	TRAITS	COMMENTAIRE
HZ1	0-10	S	Gris beige		
HZ2	10-20	S	Gris-noir		
HZ3	20-50	S	Gris		
HZ4					
HZ5					
HZ6					

CAUSE DE L'ARRÊT	RÉSULTAT	CLASSE GEPPA	NAPPE (cm)	CAS PARTICULIER
Trop fluant ou boulant	Non conclusif	cas particulier	18	PODZOSOL

PODZOSOL HUMIQUE

PHOTOS



<p>TEXTURES :</p> <p>A : Argileuse / L : Limoneuse / S : Sableux</p> <p>AL : Argilo-limoneuse / AS : Argilo-sableux</p> <p>LA : Limono-argileuse / LS : Limono-sableux</p> <p>SA : Sablo-argileux / SL : Sablo-limoneux</p> <p>SAL : Sablo-argilo-limoneux / ALS : Argilo-limono-sableux</p> <p>LSA : Limono-sablo-argileux / LAS : Limono-argilo-sableux</p>	<p>Classes GEPPA : IVd</p> <p>Va / Vb / Vc / Vd</p> <p>Vlc / Vld</p> <p>Ha / Hb</p>	<p>cas particulier</p> <p>autre (autre sol non humide)</p>
---------------------------------------------------------------------------------------------------------------------------------------------------------------------------------------------------------------------------------------------------------------------------------------------------------------------------------------------------------------	-------------------------------------------------------------------------------------	------------------------------------------------------------

LOT	ID_SONDAGE	ID_HABITAT	DATE	OPÉRATEURS
2	ESC_SP_0864	ESC_HABNZH_0251	20240306	Nicolas MAZET ; Jodie MAURS
METEO	COMMUNE	DEPARTEMENT	COORDONNEES GPS (EPSG : 4326)	
-	ESCAUDES	GIRONDE	44.30735329956705,-0.2221190885876353	



UCS (RRP)	62 - LANDE HUMIDE
-----------	-------------------

HORIZON	PROFONDEUR (cm)	TEXTURE	COULEUR	TRAITS	COMMENTAIRE
HZ1	0-30	S	Gris		
HZ2					
HZ3					
HZ4					
HZ5					
HZ6					

CAUSE DE L'ARRÊT	RÉSULTAT	CLASSE GEPPA	NAPPE (cm)	CAS PARTICULIER
Trop fluant ou boulant	Non conclusif	cas particulier	5	PODZOSOL

PODZOSOL HUMIQUE

PHOTOS



<p>TEXTURES :</p> <p>A : Argileuse / L : Limoneuse / S : Sableux</p> <p>AL : Argilo-limoneuse / AS : Argilo-sableux</p> <p>LA : Limono-argileuse / LS : Limono-sableux</p> <p>SA : Sablo-argileux / SL : Sablo-limoneux</p> <p>SAL : Sablo-argilo-limoneux / ALS : Argilo-limono-sableux</p> <p>LSA : Limono-sablo-argileux / LAS : Limono-argilo-sableux</p>	<p>Classes GEPPA : IVd</p> <p>Va / Vb / Vc / Vd</p> <p>Vlc / Vld</p> <p>Ha / Hb</p>	<p>cas particulier</p> <p>autre (autre sol non humide)</p>
---------------------------------------------------------------------------------------------------------------------------------------------------------------------------------------------------------------------------------------------------------------------------------------------------------------------------------------------------------------	-------------------------------------------------------------------------------------	------------------------------------------------------------

LOT	ID_SONDAGE	ID_HABITAT	DATE	OPÉRATEURS
2	ESC_SP_0865	ESC_HABNZH_0251	20240306	Nicolas MAZET ; Jodie MAURS
METEO	COMMUNE	DEPARTEMENT	COORDONNEES GPS (EPSG : 4326)	
-	ESCAUDES	GIRONDE	44.307881052634315,-0.22162895551969936	

UCS (RRP)	62 - LANDE HUMIDE
-----------	-------------------

HORIZON	PROFONDEUR (cm)	TEXTURE	COULEUR	TRAITS	COMMENTAIRE
HZ1	0-25	S	Gris-noir		
HZ2	25-40	S	Gris-marron		
HZ3					
HZ4					
HZ5					
HZ6					

CAUSE DE L'ARRÊT	RÉSULTAT	CLASSE GEPPA	NAPPE (cm)	CAS PARTICULIER
Trop fluant ou bouillant	Non conclusif	cas particulier	22	PODZOSOL

PODZOSOL HUMIQUE

PHOTOS



<p>TEXTURES :</p> <p>A : Argileuse / L : Limoneuse / S : Sableux</p> <p>AL : Argilo-limoneuse / AS : Argilo-sableux</p> <p>LA : Limono-argileuse / LS : Limono-sableux</p> <p>SA : Sablo-argileux / SL : Sablo-limoneux</p> <p>SAL : Sablo-argilo-limoneux / ALS : Argilo-limono-sableux</p> <p>LSA : Limono-sablo-argileux / LAS : Limono-argilo-sableux</p>	<p>Classes GEPPA : IVd</p> <p>Va / Vb / Vc / Vd</p> <p>Vlc / Vld</p> <p>Ha / Hb</p>	<p>cas particulier</p> <p>autre (autre sol non humide)</p>
---------------------------------------------------------------------------------------------------------------------------------------------------------------------------------------------------------------------------------------------------------------------------------------------------------------------------------------------------------------	-------------------------------------------------------------------------------------	------------------------------------------------------------

LOT	ID_SONDAGE	ID_HABITAT	DATE	OPÉRATEURS
2	ESC_SP_0866	ESC_HABNZH_0251	20240306	Nicolas MAZET ; Jodie MAURS
METEO	COMMUNE	DEPARTEMENT	COORDONNEES GPS (EPSG : 4326)	
-	ESCAUDES	GIRONDE	44.30780271383029,-0.22063555575552626	



UCS (RRP)	62 - LANDE HUMIDE
-----------	-------------------

HORIZON	PROFONDEUR (cm)	TEXTURE	COULEUR	TRAITS	COMMENTAIRE
HZ1	0-25	S	Gris-noir		
HZ2	25-60	S	Gris-marron		
HZ3					
HZ4					
HZ5					
HZ6					

CAUSE DE L'ARRÊT	RÉSULTAT	CLASSE GEPPA	NAPPE (cm)	CAS PARTICULIER
Profondeur suffisante atteinte	Non conclusif	cas particulier	47	PODZOSOL

PODZOSOL HUMO-DURIQUE

PHOTOS



<p>TEXTURES :</p> <p>A : Argileuse / L : Limoneuse / S : Sableux</p> <p>AL : Argilo-limoneuse / AS : Argilo-sableux</p> <p>LA : Limono-argileuse / LS : Limono-sableux</p> <p>SA : Sablo-argileux / SL : Sablo-limoneux</p> <p>SAL : Sablo-argilo-limoneux / ALS : Argilo-limono-sableux</p> <p>LSA : Limono-sablo-argileux / LAS : Limono-argilo-sableux</p>	<p>Classes GEPPA : IVd</p> <p>Va / Vb / Vc / Vd</p> <p>Vlc / Vld</p> <p>Ha / Hb</p>	<p>cas particulier</p> <p>autre (autre sol non humide)</p>
---------------------------------------------------------------------------------------------------------------------------------------------------------------------------------------------------------------------------------------------------------------------------------------------------------------------------------------------------------------	-------------------------------------------------------------------------------------	------------------------------------------------------------

LOT	ID_SONDAGE	ID_HABITAT	DATE	OPÉRATEURS
2	ESC_SP_0867	ESC_HABNZH_0251	20240306	Nicolas MAZET ; Jodie MAURS
METEO	COMMUNE	DEPARTEMENT	COORDONNEES GPS (EPSG : 4326)	
-	ESCAUDES	GIRONDE	44.307342421572066,-0.22104840972912665	

UCS (RRP)	62 - LANDE HUMIDE
-----------	-------------------

HORIZON	PROFONDEUR (cm)	TEXTURE	COULEUR	TRAITS	COMMENTAIRE
HZ1	0-30	S	Gris-noir		
HZ2	30-55	S	Gris		
HZ3	55-70	S	Gris-marron		
HZ4					
HZ5					
HZ6					

CAUSE DE L'ARRÊT	RÉSULTAT	CLASSE GEPPA	NAPPE (cm)	CAS PARTICULIER
Profondeur suffisante atteinte	Non conclusif	cas particulier	6	PODZOSOL

PODZOSOL HUMIQUE

PHOTOS



<p>TEXTURES :</p> <p>A : Argileuse / L : Limoneuse / S : Sableux</p> <p>AL : Argilo-limoneuse / AS : Argilo-sableux</p> <p>LA : Limono-argileuse / LS : Limono-sableux</p> <p>SA : Sablo-argileux / SL : Sablo-limoneux</p> <p>SAL : Sablo-argilo-limoneux / ALS : Argilo-limono-sableux</p> <p>LSA : Limono-sablo-argileux / LAS : Limono-argilo-sableux</p>	<p>Classes GEPPA : IVd</p> <p>Va / Vb / Vc / Vd</p> <p>Vlc / Vld</p> <p>Ha / Hb</p>	<p>cas particulier</p> <p>autre (autre sol non humide)</p>
---------------------------------------------------------------------------------------------------------------------------------------------------------------------------------------------------------------------------------------------------------------------------------------------------------------------------------------------------------------	-------------------------------------------------------------------------------------	------------------------------------------------------------

LOT	ID_SONDAGE	ID_HABITAT	DATE	OPÉRATEURS
2	ESC_SP_0868	ESC_HABNZH_0294	20240306	Nicolas MAZET ; Jodie MAURS
METEO	COMMUNE	DEPARTEMENT	COORDONNEES GPS (EPSG : 4326)	
-	ESCAUDES	GIRONDE	44.30711556092312,-0.22032975171302174	


UCS (RRP)	62 - LANDE HUMIDE
-----------	-------------------

HORIZON	PROFONDEUR (cm)	TEXTURE	COULEUR	TRAITS	COMMENTAIRE
HZ1	0-30	S	Gris-noir		
HZ2	30-60	S	Gris-marron		
HZ3					
HZ4					
HZ5					
HZ6					

CAUSE DE L'ARRÊT	RÉSULTAT	CLASSE GEPPA	NAPPE (cm)	CAS PARTICULIER
Profondeur suffisante atteinte	Non conclusif	cas particulier	5	PODZOSOL

PODZOSOL HUMIQUE

PHOTOS



<p>TEXTURES :</p> <p>A : Argileuse / L : Limoneuse / S : Sableux</p> <p>AL : Argilo-limoneuse / AS : Argilo-sableux</p> <p>LA : Limono-argileuse / LS : Limono-sableux</p> <p>SA : Sablo-argileux / SL : Sablo-limoneux</p> <p>SAL : Sablo-argilo-limoneux / ALS : Argilo-limono-sableux</p> <p>LSA : Limono-sablo-argileux / LAS : Limono-argilo-sableux</p>	<p>Classes GEPPA : IVd</p> <p>Va / Vb / Vc / Vd</p> <p>Vlc / Vld</p> <p>Ha / Hb</p>	<p>cas particulier</p> <p>autre (autre sol non humide)</p>
---------------------------------------------------------------------------------------------------------------------------------------------------------------------------------------------------------------------------------------------------------------------------------------------------------------------------------------------------------------	-------------------------------------------------------------------------------------	------------------------------------------------------------

LOT	ID_SONDAGE	ID_HABITAT	DATE	OPÉRATEURS
2	ESC_SP_0869	ESC_HABNZH_0294	20240306	Nicolas MAZET ; Jodie MAURS
METEO	COMMUNE	DEPARTEMENT	COORDONNEES GPS (EPSG : 4326)	
-	ESCAUDES	GIRONDE	44.30714762202448,-0.21907588763932184	


UCS (RRP)	62 - LANDE HUMIDE
-----------	-------------------

HORIZON	PROFONDEUR (cm)	TEXTURE	COULEUR	TRAITS	COMMENTAIRE
HZ1	0-35	S	Gris-noir		
HZ2					
HZ3					
HZ4					
HZ5					
HZ6					

CAUSE DE L'ARRÊT	RÉSULTAT	CLASSE GEPPA	NAPPE (cm)	CAS PARTICULIER
Trop fluant ou bouillant	Non conclusif	cas particulier	5	PODZOSOL

PODZOSOL HUMIQUE

PHOTOS



<p>TEXTURES :</p> <p>A : Argileuse / L : Limoneuse / S : Sableux</p> <p>AL : Argilo-limoneuse / AS : Argilo-sableux</p> <p>LA : Limono-argileuse / LS : Limono-sableux</p> <p>SA : Sablo-argileux / SL : Sablo-limoneux</p> <p>SAL : Sablo-argilo-limoneux / ALS : Argilo-limono-sableux</p> <p>LSA : Limono-sablo-argileux / LAS : Limono-argilo-sableux</p>	<p>Classes GEPPA : IVd</p> <p>Va / Vb / Vc / Vd</p> <p>Vlc / Vld</p> <p>Ha / Hb</p>	<p>cas particulier</p> <p>autre (autre sol non humide)</p>
---------------------------------------------------------------------------------------------------------------------------------------------------------------------------------------------------------------------------------------------------------------------------------------------------------------------------------------------------------------	-------------------------------------------------------------------------------------	------------------------------------------------------------

LOT	ID_SONDAGE	ID_HABITAT	DATE	OPÉRATEURS
2	ESC_SP_0870	ESC_HABNZH_0294	20240306	Nicolas MAZET ; Jodie MAURS
METEO	COMMUNE	DEPARTEMENT	COORDONNEES GPS (EPSG : 4326)	
-	ESCAUDES	GIRONDE	44.307586516791254,-0.21860634830523776	


UCS (RRP)	62 - LANDE HUMIDE
-----------	-------------------

HORIZON	PROFONDEUR (cm)	TEXTURE	COULEUR	TRAITS	COMMENTAIRE
HZ1	0-55	S	Gris-noir		
HZ2	55-70	S	Gris-marron		
HZ3					
HZ4					
HZ5					
HZ6					

CAUSE DE L'ARRÊT	RÉSULTAT	CLASSE GEPPA	NAPPE (cm)	CAS PARTICULIER
Profondeur suffisante atteinte	Non conclusif	cas particulier	35	PODZOSOL

PODZOSOL HUMIQUE

PHOTOS



<p>TEXTURES :</p> <p>A : Argileuse / L : Limoneuse / S : Sableux</p> <p>AL : Argilo-limoneuse / AS : Argilo-sableux</p> <p>LA : Limono-argileuse / LS : Limono-sableux</p> <p>SA : Sablo-argileux / SL : Sablo-limoneux</p> <p>SAL : Sablo-argilo-limoneux / ALS : Argilo-limono-sableux</p> <p>LSA : Limono-sablo-argileux / LAS : Limono-argilo-sableux</p>	<p>Classes GEPPA : IVd</p> <p>Va / Vb / Vc / Vd</p> <p>Vlc / Vld</p> <p>Ha / Hb</p>	<p>cas particulier</p> <p>autre (autre sol non humide)</p>
---------------------------------------------------------------------------------------------------------------------------------------------------------------------------------------------------------------------------------------------------------------------------------------------------------------------------------------------------------------	-------------------------------------------------------------------------------------	------------------------------------------------------------

LOT	ID_SONDAGE	ID_HABITAT	DATE	OPÉRATEURS
2	ESC_SP_0871	ESC_HABNZH_0294	20240306	Nicolas MAZET ; Jodie MAURS
METEO	COMMUNE	DEPARTEMENT	COORDONNEES GPS (EPSG : 4326)	
-	ESCAUDES	GIRONDE	44.30775895112952,-0.21975952010766814	

UCS (RRP)	62 - LANDE HUMIDE
-----------	-------------------

HORIZON	PROFONDEUR (cm)	TEXTURE	COULEUR	TRAITS	COMMENTAIRE
HZ1	0-20	S	Gris		
HZ2	20-50	S	Gris-marron		
HZ3					
HZ4					
HZ5					
HZ6					

CAUSE DE L'ARRÊT	RÉSULTAT	CLASSE GEPPA	NAPPE (cm)	CAS PARTICULIER
Trop fluant ou boulant	Non conclusif	cas particulier	17	PODZOSOL

PODZOSOL HUMIQUE

PHOTOS



<p>TEXTURES :</p> <p>A : Argileuse / L : Limoneuse / S : Sableux</p> <p>AL : Argilo-limoneuse / AS : Argilo-sableux</p> <p>LA : Limono-argileuse / LS : Limono-sableux</p> <p>SA : Sablo-argileux / SL : Sablo-limoneux</p> <p>SAL : Sablo-argilo-limoneux / ALS : Argilo-limono-sableux</p> <p>LSA : Limono-sablo-argileux / LAS : Limono-argilo-sableux</p>	<p>Classes GEPPA : IVd</p> <p>Va / Vb / Vc / Vd</p> <p>Vlc / Vld</p> <p>Ha / Hb</p>	<p>cas particulier</p> <p>autre (autre sol non humide)</p>
---------------------------------------------------------------------------------------------------------------------------------------------------------------------------------------------------------------------------------------------------------------------------------------------------------------------------------------------------------------	-------------------------------------------------------------------------------------	------------------------------------------------------------

LOT	ID_SONDAGE	ID_HABITAT	DATE	OPÉRATEURS
2	ESC_SP_0872	ESC_HABNZH_0294	20240306	Nicolas MAZET ; Jodie MAURS
METEO	COMMUNE	DEPARTEMENT	COORDONNEES GPS (EPSG : 4326)	
-	ESCAUDES	GIRONDE	44.305721850437614,-0.22095095148895696	

UCS (RRP)	62 - LANDE HUMIDE
-----------	-------------------

HORIZON	PROFONDEUR (cm)	TEXTURE	COULEUR	TRAITS	COMMENTAIRE
HZ1	0-40	S	Gris-marron		
HZ2	40-50	S	Gris beige		
HZ3					
HZ4					
HZ5					
HZ6					

CAUSE DE L'ARRÊT	RÉSULTAT	CLASSE GEPPA	NAPPE (cm)	CAS PARTICULIER
Trop fluant ou boulant	Non conclusif	cas particulier	20	PODZOSOL

PODZOSOL HUMIQUE

PHOTOS



<p>TEXTURES :</p> <p>A : Argileuse / L : Limoneuse / S : Sableux</p> <p>AL : Argilo-limoneuse / AS : Argilo-sableux</p> <p>LA : Limono-argileuse / LS : Limono-sableux</p> <p>SA : Sablo-argileux / SL : Sablo-limoneux</p> <p>SAL : Sablo-argilo-limoneux / ALS : Argilo-limono-sableux</p> <p>LSA : Limono-sablo-argileux / LAS : Limono-argilo-sableux</p>	<p>Classes GEPPA : IVd</p> <p>Va / Vb / Vc / Vd</p> <p>Vlc / Vld</p> <p>Ha / Hb</p>	<p>cas particulier</p> <p>autre (autre sol non humide)</p>
---------------------------------------------------------------------------------------------------------------------------------------------------------------------------------------------------------------------------------------------------------------------------------------------------------------------------------------------------------------	-------------------------------------------------------------------------------------	------------------------------------------------------------

LOT	ID_SONDAGE	ID_HABITAT	DATE	OPÉRATEURS
2	ESC_SP_0873	ESC_HABNZH_0294	20240306	Nicolas MAZET ; Jodie MAURS
METEO	COMMUNE	DEPARTEMENT	COORDONNEES GPS (EPSG : 4326)	
-	ESCAUDES	GIRONDE	44.30583664400258,-0.22022225716947158	


UCS (RRP)	62 - LANDE HUMIDE
-----------	-------------------

HORIZON	PROFONDEUR (cm)	TEXTURE	COULEUR	TRAITS	COMMENTAIRE
HZ1	0-30	S	Gris		
HZ2	30-55	S	Gris-marron		
HZ3					
HZ4					
HZ5					
HZ6					

CAUSE DE L'ARRÊT	RÉSULTAT	CLASSE GEPPA	NAPPE (cm)	CAS PARTICULIER
Trop fluant ou boulant	Non conclusif	cas particulier	5	PODZOSOL

PODZOSOL HUMIQUE

PHOTOS



<p>TEXTURES :</p> <p>A : Argileuse / L : Limoneuse / S : Sableux</p> <p>AL : Argilo-limoneuse / AS : Argilo-sableux</p> <p>LA : Limono-argileuse / LS : Limono-sableux</p> <p>SA : Sablo-argileux / SL : Sablo-limoneux</p> <p>SAL : Sablo-argilo-limoneux / ALS : Argilo-limono-sableux</p> <p>LSA : Limono-sablo-argileux / LAS : Limono-argilo-sableux</p>	<p>Classes GEPPA : IVd</p> <p>Va / Vb / Vc / Vd</p> <p>Vlc / Vld</p> <p>Ha / Hb</p>	<p>cas particulier</p> <p>autre (autre sol non humide)</p>
---------------------------------------------------------------------------------------------------------------------------------------------------------------------------------------------------------------------------------------------------------------------------------------------------------------------------------------------------------------	-------------------------------------------------------------------------------------	------------------------------------------------------------

LOT	ID_SONDAGE	ID_HABITAT	DATE	OPÉRATEURS
2	ESC_SP_0874	ESC_HABNZH_0294	20240306	Nicolas MAZET ; Jodie MAURS
METEO	COMMUNE	DEPARTEMENT	COORDONNEES GPS (EPSG : 4326)	
-	ESCAUDES	GIRONDE	44.305795446611775,-0.21935495219030268	


UCS (RRP)	62 - LANDE HUMIDE
-----------	-------------------

HORIZON	PROFONDEUR (cm)	TEXTURE	COULEUR	TRAITS	COMMENTAIRE
HZ1	0-45	S	Gris-noir		
HZ2	0-55	S	Gris-marron		
HZ3					
HZ4					
HZ5					
HZ6					

CAUSE DE L'ARRÊT	RÉSULTAT	CLASSE GEPPA	NAPPE (cm)	CAS PARTICULIER
Trop fluant ou boulant	Non conclusif	cas particulier	25	PODZOSOL

PODZOSOL HUMIQUE

PHOTOS



<p>TEXTURES :</p> <p>A : Argileuse / L : Limoneuse / S : Sableux</p> <p>AL : Argilo-limoneuse / AS : Argilo-sableux</p> <p>LA : Limono-argileuse / LS : Limono-sableux</p> <p>SA : Sablo-argileux / SL : Sablo-limoneux</p> <p>SAL : Sablo-argilo-limoneux / ALS : Argilo-limono-sableux</p> <p>LSA : Limono-sablo-argileux / LAS : Limono-argilo-sableux</p>	<p>Classes GEPPA : IVd</p> <p>Va / Vb / Vc / Vd</p> <p>Vlc / Vld</p> <p>Ha / Hb</p>	<p>cas particulier</p> <p>autre (autre sol non humide)</p>
---------------------------------------------------------------------------------------------------------------------------------------------------------------------------------------------------------------------------------------------------------------------------------------------------------------------------------------------------------------	-------------------------------------------------------------------------------------	------------------------------------------------------------

LOT	ID_SONDAGE	ID_HABITAT	DATE	OPÉRATEURS
2	ESC_SP_0875	ESC_HABNZH_0294	20240306	Nicolas MAZET ; Jodie MAURS
METEO	COMMUNE	DEPARTEMENT	COORDONNEES GPS (EPSG : 4326)	
-	ESCAUDES	GIRONDE	44.306488785691755,-0.21928118785514855	

UCS (RRP)	62 - LANDE HUMIDE
-----------	-------------------

HORIZON	PROFONDEUR (cm)	TEXTURE	COULEUR	TRAITS	COMMENTAIRE
HZ1	0-55	S	Gris clair		
HZ2					
HZ3					
HZ4					
HZ5					
HZ6					

CAUSE DE L'ARRÊT	RÉSULTAT	CLASSE GEPPA	NAPPE (cm)	CAS PARTICULIER
Trop fluant ou boulant	Non conclusif	cas particulier	15	PODZOSOL

PODZOSOL HUMIQUE

PHOTOS



<p>TEXTURES :</p> <p>A : Argileuse / L : Limoneuse / S : Sableux</p> <p>AL : Argilo-limoneuse / AS : Argilo-sableux</p> <p>LA : Limono-argileuse / LS : Limono-sableux</p> <p>SA : Sablo-argileux / SL : Sablo-limoneux</p> <p>SAL : Sablo-argilo-limoneux / ALS : Argilo-limono-sableux</p> <p>LSA : Limono-sablo-argileux / LAS : Limono-argilo-sableux</p>	<p>Classes GEPPA : IVd</p> <p>Va / Vb / Vc / Vd</p> <p>Vlc / Vld</p> <p>Ha / Hb</p>	<p>cas particulier</p> <p>autre (autre sol non humide)</p>
---------------------------------------------------------------------------------------------------------------------------------------------------------------------------------------------------------------------------------------------------------------------------------------------------------------------------------------------------------------	-------------------------------------------------------------------------------------	------------------------------------------------------------

LOT	ID_SONDAGE	ID_HABITAT	DATE	OPÉRATEURS
2	ESC_SP_0876	ESC_HABNZH_0294	20240306	Nicolas MAZET ; Jodie MAURS
METEO	COMMUNE	DEPARTEMENT	COORDONNEES GPS (EPSG : 4326)	
-	ESCAUDES	GIRONDE	44.3063897468398,-0.22001544741191842	


UCS (RRP)	62 - LANDE HUMIDE
-----------	-------------------

HORIZON	PROFONDEUR (cm)	TEXTURE	COULEUR	TRAITS	COMMENTAIRE
HZ1	0-45	S	Gris		
HZ2					
HZ3					
HZ4					
HZ5					
HZ6					

CAUSE DE L'ARRÊT	RÉSULTAT	CLASSE GEPPA	NAPPE (cm)	CAS PARTICULIER
Trop fluant ou boulant	Non conclusif	cas particulier	10	PODZOSOL

PODZOSOL HUMIQUE

PHOTOS



<p>TEXTURES :</p> <p>A : Argileuse / L : Limoneuse / S : Sableux</p> <p>AL : Argilo-limoneuse / AS : Argilo-sableux</p> <p>LA : Limono-argileuse / LS : Limono-sableux</p> <p>SA : Sablo-argileux / SL : Sablo-limoneux</p> <p>SAL : Sablo-argilo-limoneux / ALS : Argilo-limono-sableux</p> <p>LSA : Limono-sablo-argileux / LAS : Limono-argilo-sableux</p>	<p>Classes GEPPA : IVd</p> <p>Va / Vb / Vc / Vd</p> <p>Vlc / Vld</p> <p>Ha / Hb</p>	<p>cas particulier</p> <p>autre (autre sol non humide)</p>
---------------------------------------------------------------------------------------------------------------------------------------------------------------------------------------------------------------------------------------------------------------------------------------------------------------------------------------------------------------	-------------------------------------------------------------------------------------	------------------------------------------------------------

LOT	ID_SONDAGE	ID_HABITAT	DATE	OPÉRATEURS
2	ESC_SP_0877	ESC_HABNZH_0294	20240306	Nicolas MAZET ; Jodie MAURS
METEO	COMMUNE	DEPARTEMENT	COORDONNEES GPS (EPSG : 4326)	
-	ESCAUDES	GIRONDE	44.306603159553866,-0.22067102457408264	

UCS (RRP)	62 - LANDE HUMIDE
-----------	-------------------

HORIZON	PROFONDEUR (cm)	TEXTURE	COULEUR	TRAITS	COMMENTAIRE
HZ1	0-40	S	Gris		
HZ2	40-55	S	Gris-marron		
HZ3					
HZ4					
HZ5					
HZ6					

CAUSE DE L'ARRÊT	RÉSULTAT	CLASSE GEPPA	NAPPE (cm)	CAS PARTICULIER
Trop fluant ou boulant	Non conclusif	cas particulier	10	PODZOSOL

PODZOSOL HUMIQUE

PHOTOS



<p>TEXTURES :</p> <p>A : Argileuse / L : Limoneuse / S : Sableux</p> <p>AL : Argilo-limoneuse / AS : Argilo-sableux</p> <p>LA : Limono-argileuse / LS : Limono-sableux</p> <p>SA : Sablo-argileux / SL : Sablo-limoneux</p> <p>SAL : Sablo-argilo-limoneux / ALS : Argilo-limono-sableux</p> <p>LSA : Limono-sablo-argileux / LAS : Limono-argilo-sableux</p>	<p>Classes GEPPA : IVd</p> <p>Va / Vb / Vc / Vd</p> <p>Vlc / Vld</p> <p>Ha / Hb</p>	<p>cas particulier</p> <p>autre (autre sol non humide)</p>
---------------------------------------------------------------------------------------------------------------------------------------------------------------------------------------------------------------------------------------------------------------------------------------------------------------------------------------------------------------	-------------------------------------------------------------------------------------	------------------------------------------------------------

LOT	ID_SONDAGE	ID_HABITAT	DATE	OPÉRATEURS
2	ESC_SP_0878	ESC_HABNZH_0251	20240306	Nicolas MAZET ; Jodie MAURS
METEO	COMMUNE	DEPARTEMENT	COORDONNEES GPS (EPSG : 4326)	
-	ESCAUDES	GIRONDE	44.306807818668695,-0.2212511860215546	


UCS (RRP)	62 - LANDE HUMIDE
-----------	-------------------

HORIZON	PROFONDEUR (cm)	TEXTURE	COULEUR	TRAITS	COMMENTAIRE
HZ1	0-30	S	Gris		Nappe affleurante
HZ2					
HZ3					
HZ4					
HZ5					
HZ6					

CAUSE DE L'ARRÊT	RÉSULTAT	CLASSE GEPPA	NAPPE (cm)	CAS PARTICULIER
Trop fluant ou boulant	Non conclusif	cas particulier	0	PODZOSOL

PODZOSOL HUMIQUE

PHOTOS



<p>TEXTURES :</p> <p>A : Argileuse / L : Limoneuse / S : Sableux</p> <p>AL : Argilo-limoneuse / AS : Argilo-sableux</p> <p>LA : Limono-argileuse / LS : Limono-sableux</p> <p>SA : Sablo-argileux / SL : Sablo-limoneux</p> <p>SAL : Sablo-argilo-limoneux / ALS : Argilo-limono-sableux</p> <p>LSA : Limono-sablo-argileux / LAS : Limono-argilo-sableux</p>	<p>Classes GEPPA : IVd</p> <p>Va / Vb / Vc / Vd</p> <p>Vlc / Vld</p> <p>Ha / Hb</p>	<p>cas particulier</p> <p>autre (autre sol non humide)</p>
---------------------------------------------------------------------------------------------------------------------------------------------------------------------------------------------------------------------------------------------------------------------------------------------------------------------------------------------------------------	-------------------------------------------------------------------------------------	------------------------------------------------------------




LOT	ID_SONDAGE	ID_HABITAT	DATE	OPÉRATEURS
2	ESC_SP_0879	ESC_HABNZH_0251	20240306	Nicolas MAZET ; Jodie MAURS
METEO	COMMUNE	DEPARTEMENT	COORDONNEES GPS (EPSG : 4326)	
-	ESCAUDES	GIRONDE	44.3068476883158,-0.22251414389673277	

UCS (RRP)	62 - LANDE HUMIDE
-----------	-------------------

HORIZON	PROFONDEUR (cm)	TEXTURE	COULEUR	TRAITS	COMMENTAIRE
HZ1	0-30	S	Gris-noir		
HZ2	30-60	S	Gris		
HZ3	60-70	S	Gris beige		
HZ4					
HZ5					
HZ6					

CAUSE DE L'ARRÊT	RÉSULTAT	CLASSE GEPPA	NAPPE (cm)	CAS PARTICULIER
Trop fluant ou bouillant	Non conclusif	cas particulier	25	PODZOSOL

PODZOSOL HUMIQUE

PHOTOS	
CONTEXTE	APRÈS SONDAGE
	
PROFIL DU SONDAGE	
	
<p>TEXTURES :</p> <p>A : Argileuse / L : Limoneuse / S : Sableux</p> <p>AL : Argilo-limoneuse / AS : Argilo-sableux</p> <p>LA : Limono-argileuse / LS : Limono-sableux</p> <p>SA : Sablo-argileux / SL : Sablo-limoneux</p> <p>SAL : Sablo-argilo-limoneux / ALS : Argilo-limono-sableux</p> <p>LSA : Limono-sablo-argileux / LAS : Limono-argilo-sableux</p>	<p>Classes GEPPA : IVd</p> <p>Va / Vb / Vc / Vd</p> <p>Vlc / Vld</p> <p>Ha / Hb</p> <p>cas particulier</p> <p>autre (autre sol non humide)</p>

LOT	ID_SONDAGE	ID_HABITAT	DATE	OPÉRATEURS
2	880	ESC_SP_0880	20240306	Nicolas MAZET ; Jodie MAURS
METEO	COMMUNE	DEPARTEMENT	COORDONNEES GPS (EPSG : 4326)	
-	ESCAUDES	GIRONDE	44.30695986803082,-0.2234978929793029	

UCS (RRP)	62 - LANDE HUMIDE
-----------	-------------------

HORIZON	PROFONDEUR (cm)	TEXTURE	COULEUR	TRAITS	COMMENTAIRE
HZ1	0-40	S	Gris-noir		
HZ2	40-50	S	Brun-rouille		
HZ3					
HZ4					
HZ5					
HZ6					

CAUSE DE L'ARRÊT	RÉSULTAT	CLASSE GEPPA	NAPPE (cm)	CAS PARTICULIER
Horizon BP induré atteint	Non conclusif	cas particulier	-	PODZOSOL

PODZOSOL HUMO-DURIQUE

PHOTOS	
CONTEXTE	APRÈS SONDAGE
	
PROFIL DU SONDAGE	
	
<p>TEXTURES :</p> <p>A : Argileuse / L : Limoneuse / S : Sableux</p> <p>AL : Argilo-limoneuse / AS : Argilo-sableux</p> <p>LA : Limono-argileuse / LS : Limono-sableux</p> <p>SA : Sablo-argileux / SL : Sablo-limoneux</p> <p>SAL : Sablo-argilo-limoneux / ALS : Argilo-limono-sableux</p> <p>LSA : Limono-sablo-argileux / LAS : Limono-argilo-sableux</p>	<p>Classes GEPPA : IVd</p> <p>Va / Vb / Vc / Vd</p> <p>Vlc / Vld</p> <p>Ha / Hb</p> <p>cas particulier</p> <p>autre (autre sol non humide)</p>

LOT	ID_SONDAGE	ID_HABITAT	DATE	OPÉRATEURS
2	ESC_SP_0881	ESC_HABNZH_0251	20240306	Nicolas MAZET ; Jodie MAURS
METEO	COMMUNE	DEPARTEMENT	COORDONNEES GPS (EPSG : 4326)	
-	ESCAUDES	GIRONDE	44.306467702025245,-0.22321716486001741	

UCS (RRP)	62 - LANDE HUMIDE
-----------	-------------------

HORIZON	PROFONDEUR (cm)	TEXTURE	COULEUR	TRAITS	COMMENTAIRE
HZ1	0-30	S	Gris-noir		
HZ2	30-60	S	Gris		
HZ3					
HZ4					
HZ5					
HZ6					

CAUSE DE L'ARRÊT	RÉSULTAT	CLASSE GEPPA	NAPPE (cm)	CAS PARTICULIER
Profondeur suffisante atteinte	Non conclusif	cas particulier	25	PODZOSOL

PODZOSOL HUMIQUE

PHOTOS	
CONTEXTE	APRÈS SONDAGE
PROFIL DU SONDAGE	
<p>TEXTURES :</p> <ul style="list-style-type: none"> <li>A : Argileuse / L : Limoneuse / S : Sableux</li> <li>AL : Argilo-limoneuse / AS : Argilo-sableux</li> <li>LA : Limono-argileuse / LS : Limono-sableux</li> <li>SA : Sablo-argileux / SL : Sablo-limoneux</li> <li>SAL : Sablo-argilo-limoneux / ALS : Argilo-limono-sableux</li> <li>LSA : Limono-sablo-argileux / LAS : Limono-argilo-sableux</li> </ul>	<p>Classes GEPPA : IVd</p> <p>Va / Vb / Vc / Vd</p> <p>Vlc / Vld</p> <p>Ha / Hb</p> <p>cas particulier</p> <p>autre (autre sol non humide)</p>

LOT	ID_SONDAGE	ID_HABITAT	DATE	OPÉRATEURS
2	ESC_SP_0882	ESC_HABNZH_0251	20240306	Nicolas MAZET ; Jodie MAURS
METEO	COMMUNE	DEPARTEMENT	COORDONNEES GPS (EPSG : 4326)	
-	ESCAUDES	GIRONDE	44.305735739275164,-0.2233645149642315	

UCS (RRP)	62 - LANDE HUMIDE
-----------	-------------------

HORIZON	PROFONDEUR (cm)	TEXTURE	COULEUR	TRAITS	COMMENTAIRE
HZ1	0-55	S	Gris		
HZ2	55-60	S	Gris-marron		
HZ3					
HZ4					
HZ5					
HZ6					

CAUSE DE L'ARRÊT	RÉSULTAT	CLASSE GEPPA	NAPPE (cm)	CAS PARTICULIER
Horizon BP induré atteint	Non conclusif	cas particulier	40	PODZOSOL

PODZOSOL HUMO-DURIQUE

PHOTOS	
CONTEXTE	APRÈS SONDAGE
PROFIL DU SONDAGE	
<p>TEXTURES :</p> <ul style="list-style-type: none"> <li>A : Argileuse / L : Limoneuse / S : Sableux</li> <li>AL : Argilo-limoneuse / AS : Argilo-sableux</li> <li>LA : Limono-argileuse / LS : Limono-sableux</li> <li>SA : Sablo-argileux / SL : Sablo-limoneux</li> <li>SAL : Sablo-argilo-limoneux / ALS : Argilo-limono-sableux</li> <li>LSA : Limono-sablo-argileux / LAS : Limono-argilo-sableux</li> </ul>	<p>Classes GEPPA : IVd</p> <p>Va / Vb / Vc / Vd</p> <p>Vlc / Vld</p> <p>Ha / Hb</p> <p>cas particulier</p> <p>autre (autre sol non humide)</p>

LOT	ID_SONDAGE	ID_HABITAT	DATE	OPÉRATEURS
2	ESC_SP_0883	ESC_HABNZH_0301	20240306	Nicolas MAZET ; Jodie MAURS
METEO	COMMUNE	DEPARTEMENT	COORDONNEES GPS (EPSG : 4326)	
-	ESCAUDES	GIRONDE	44.30517438487522,-0.22323418194641875	



UCS (RRP)	62 - LANDE HUMIDE
-----------	-------------------

HORIZON	PROFONDEUR (cm)	TEXTURE	COULEUR	TRAITS	COMMENTAIRE
HZ1	0-35	S	Gris		
HZ2	35-40	S	Gris-marron		
HZ3					
HZ4					
HZ5					
HZ6					

CAUSE DE L'ARRÊT	RÉSULTAT	CLASSE GEPPA	NAPPE (cm)	CAS PARTICULIER
Trop fluant ou bouillant	Non conclusif	cas particulier	20	PODZOSOL

PODZOSOL HUMIQUE

PHOTOS



<p>TEXTURES :</p> <p>A : Argileuse / L : Limoneuse / S : Sableux</p> <p>AL : Argilo-limoneuse / AS : Argilo-sableux</p> <p>LA : Limono-argileuse / LS : Limono-sableux</p> <p>SA : Sablo-argileux / SL : Sablo-limoneux</p> <p>SAL : Sablo-argilo-limoneux / ALS : Argilo-limono-sableux</p> <p>LSA : Limono-sablo-argileux / LAS : Limono-argilo-sableux</p>	<p>Classes GEPPA : IVd</p> <p>Va / Vb / Vc / Vd</p> <p>Vlc / Vld</p> <p>Ha / Hb</p>	<p>cas particulier</p> <p>autre (autre sol non humide)</p>
---------------------------------------------------------------------------------------------------------------------------------------------------------------------------------------------------------------------------------------------------------------------------------------------------------------------------------------------------------------	-------------------------------------------------------------------------------------	------------------------------------------------------------

LOT	ID_SONDAGE	ID_HABITAT	DATE	OPÉRATEURS
2	ESC_SP_0884	ESC_HABNZH_0301	20240306	Nicolas MAZET ; Jodie MAURS
METEO	COMMUNE	DEPARTEMENT	COORDONNEES GPS (EPSG : 4326)	
-	ESCAUDES	GIRONDE	44.30488268461122,-0.22265830407259146	


UCS (RRP)	62 - LANDE HUMIDE
-----------	-------------------

HORIZON	PROFONDEUR (cm)	TEXTURE	COULEUR	TRAITS	COMMENTAIRE
HZ1	0-25	S	Gris		Nappe affleurante
HZ2	25-40	S	Gris-marron		
HZ3					
HZ4					
HZ5					
HZ6					

CAUSE DE L'ARRÊT	RÉSULTAT	CLASSE GEPPA	NAPPE (cm)	CAS PARTICULIER
Trop fluant ou bouillant	Non conclusif	cas particulier	0	PODZOSOL

PODZOSOL HUMIQUE

PHOTOS



<p>TEXTURES :</p> <p>A : Argileuse / L : Limoneuse / S : Sableux</p> <p>AL : Argilo-limoneuse / AS : Argilo-sableux</p> <p>LA : Limono-argileuse / LS : Limono-sableux</p> <p>SA : Sablo-argileux / SL : Sablo-limoneux</p> <p>SAL : Sablo-argilo-limoneux / ALS : Argilo-limono-sableux</p> <p>LSA : Limono-sablo-argileux / LAS : Limono-argilo-sableux</p>	<p>Classes GEPPA : IVd</p> <p>Va / Vb / Vc / Vd</p> <p>Vlc / Vld</p> <p>Ha / Hb</p>	<p>cas particulier</p> <p>autre (autre sol non humide)</p>
---------------------------------------------------------------------------------------------------------------------------------------------------------------------------------------------------------------------------------------------------------------------------------------------------------------------------------------------------------------	-------------------------------------------------------------------------------------	------------------------------------------------------------

LOT	ID_SONDAGE	ID_HABITAT	DATE	OPÉRATEURS
2	ESC_SP_0885	ESC_HABNZH_0301	20240306	Nicolas MAZET ; Jodie MAURS
METEO	COMMUNE	DEPARTEMENT	COORDONNEES GPS (EPSG : 4326)	
-	ESCAUDES	GIRONDE	44.30454681917569,-0.2222741039861284	

UCS (RRP)	62 - LANDE HUMIDE
-----------	-------------------

HORIZON	PROFONDEUR (cm)	TEXTURE	COULEUR	TRAITS	COMMENTAIRE
HZ1	0-50	S	Gris		
HZ2					
HZ3					
HZ4					
HZ5					
HZ6					

CAUSE DE L'ARRÊT	RÉSULTAT	CLASSE GEPPA	NAPPE (cm)	CAS PARTICULIER
Trop fluant ou bouillant	Non conclusif	cas particulier	5	PODZOSOL

PODZOSOL HUMIQUE

PHOTOS



<p>TEXTURES :</p> <p>A : Argileuse / L : Limoneuse / S : Sableux</p> <p>AL : Argilo-limoneuse / AS : Argilo-sableux</p> <p>LA : Limono-argileuse / LS : Limono-sableux</p> <p>SA : Sablo-argileux / SL : Sablo-limoneux</p> <p>SAL : Sablo-argilo-limoneux / ALS : Argilo-limono-sableux</p> <p>LSA : Limono-sablo-argileux / LAS : Limono-argilo-sableux</p>	<p>Classes GEPPA : IVd</p> <p>Va / Vb / Vc / Vd</p> <p>Vlc / Vld</p> <p>Ha / Hb</p>	<p>cas particulier</p> <p>autre (autre sol non humide)</p>
---------------------------------------------------------------------------------------------------------------------------------------------------------------------------------------------------------------------------------------------------------------------------------------------------------------------------------------------------------------	-------------------------------------------------------------------------------------	------------------------------------------------------------

LOT	ID_SONDAGE	ID_HABITAT	DATE	OPÉRATEURS
2	ESC_SP_0886	ESC_HABNZH_0248	20240306	Nicolas MAZET ; Jodie MAURS
METEO	COMMUNE	DEPARTEMENT	COORDONNEES GPS (EPSG : 4326)	
-	ESCAUDES	GIRONDE	44.304261873714644,-0.2228029486154717	



UCS (RRP)	62 - LANDE HUMIDE
-----------	-------------------

HORIZON	PROFONDEUR (cm)	TEXTURE	COULEUR	TRAITS	COMMENTAIRE
HZ1	0-40	S	Gris		
HZ2	40-50	S	Gris-marron		
HZ3					
HZ4					
HZ5					
HZ6					

CAUSE DE L'ARRÊT	RÉSULTAT	CLASSE GEPPA	NAPPE (cm)	CAS PARTICULIER
Trop fluant ou bouillant	Non conclusif	cas particulier	20	PODZOSOL

PODZOSOL HUMIQUE

PHOTOS



<p>TEXTURES :</p> <p>A : Argileuse / L : Limoneuse / S : Sableux</p> <p>AL : Argilo-limoneuse / AS : Argilo-sableux</p> <p>LA : Limono-argileuse / LS : Limono-sableux</p> <p>SA : Sablo-argileux / SL : Sablo-limoneux</p> <p>SAL : Sablo-argilo-limoneux / ALS : Argilo-limono-sableux</p> <p>LSA : Limono-sablo-argileux / LAS : Limono-argilo-sableux</p>	<p>Classes GEPPA : IVd</p> <p>Va / Vb / Vc / Vd</p> <p>Vlc / Vld</p> <p>Ha / Hb</p>	<p>cas particulier</p> <p>autre (autre sol non humide)</p>
---------------------------------------------------------------------------------------------------------------------------------------------------------------------------------------------------------------------------------------------------------------------------------------------------------------------------------------------------------------	-------------------------------------------------------------------------------------	------------------------------------------------------------

LOT	ID_SONDAGE	ID_HABITAT	DATE	OPÉRATEURS
2	ESC_SP_0887	ESC_HABNZH_0248	20240306	Nicolas MAZET ; Jodie MAURS
METEO	COMMUNE	DEPARTEMENT	COORDONNEES GPS (EPSG : 4326)	
-	ESCAUDES	GIRONDE	44.303519587862425,-0.2228304204599149	


UCS (RRP)	62 - LANDE HUMIDE
-----------	-------------------

HORIZON	PROFONDEUR (cm)	TEXTURE	COULEUR	TRAITS	COMMENTAIRE
HZ1	0-40	S	Gris-noir		
HZ2	40-60	S	Gris-marron		
HZ3	60-70	S	Beige		
HZ4					
HZ5					
HZ6					

CAUSE DE L'ARRÊT	RÉSULTAT	CLASSE GEPPA	NAPPE (cm)	CAS PARTICULIER
Profondeur suffisante atteinte	Non conclusif	cas particulier	40	PODZOSOL

PODZOSOL HUMIQUE

PHOTOS



<p>TEXTURES :</p> <p>A : Argileuse / L : Limoneuse / S : Sableux</p> <p>AL : Argilo-limoneuse / AS : Argilo-sableux</p> <p>LA : Limono-argileuse / LS : Limono-sableux</p> <p>SA : Sablo-argileux / SL : Sablo-limoneux</p> <p>SAL : Sablo-argilo-limoneux / ALS : Argilo-limono-sableux</p> <p>LSA : Limono-sablo-argileux / LAS : Limono-argilo-sableux</p>	<p>Classes GEPPA : IVd</p> <p>Va / Vb / Vc / Vd</p> <p>Vlc / Vld</p> <p>Ha / Hb</p>	<p>cas particulier</p> <p>autre (autre sol non humide)</p>
---------------------------------------------------------------------------------------------------------------------------------------------------------------------------------------------------------------------------------------------------------------------------------------------------------------------------------------------------------------	-------------------------------------------------------------------------------------	------------------------------------------------------------

LOT	ID_SONDAGE	ID_HABITAT	DATE	OPÉRATEURS
2	ESC_SP_0888	ESC_HABNZH_0251	20240306	Nicolas MAZET ; Jodie MAURS
METEO	COMMUNE	DEPARTEMENT	COORDONNEES GPS (EPSG : 4326)	
-	ESCAUDES	GIRONDE	44.30560638662212,-0.22191583419153726	


UCS (RRP)	62 - LANDE HUMIDE
-----------	-------------------

HORIZON	PROFONDEUR (cm)	TEXTURE	COULEUR	TRAITS	COMMENTAIRE
HZ1	0-60	S	Gris		
HZ2	60-70	S	Gris-marron		
HZ3					
HZ4					
HZ5					
HZ6					

CAUSE DE L'ARRÊT	RÉSULTAT	CLASSE GEPPA	NAPPE (cm)	CAS PARTICULIER
Profondeur suffisante atteinte	Non conclusif	cas particulier	30	PODZOSOL

PODZOSOL HUMIQUE

PHOTOS



<p>TEXTURES :</p> <p>A : Argileuse / L : Limoneuse / S : Sableux</p> <p>AL : Argilo-limoneuse / AS : Argilo-sableux</p> <p>LA : Limono-argileuse / LS : Limono-sableux</p> <p>SA : Sablo-argileux / SL : Sablo-limoneux</p> <p>SAL : Sablo-argilo-limoneux / ALS : Argilo-limono-sableux</p> <p>LSA : Limono-sablo-argileux / LAS : Limono-argilo-sableux</p>	<p>Classes GEPPA : IVd</p> <p>Va / Vb / Vc / Vd</p> <p>Vlc / Vld</p> <p>Ha / Hb</p>	<p>cas particulier</p> <p>autre (autre sol non humide)</p>
---------------------------------------------------------------------------------------------------------------------------------------------------------------------------------------------------------------------------------------------------------------------------------------------------------------------------------------------------------------	-------------------------------------------------------------------------------------	------------------------------------------------------------

LOT	ID_SONDAGE	ID_HABITAT	DATE	OPÉRATEURS
2	ESC_SP_0889	ESC_HABNZH_0251	20240306	Nicolas MAZET ; Jodie MAURS
METEO	COMMUNE	DEPARTEMENT	COORDONNEES GPS (EPSG : 4326)	
-	ESCAUDES	GIRONDE	44.30615028179412,-0.22250698326621596	


UCS (RRP)	62 - LANDE HUMIDE
-----------	-------------------

HORIZON	PROFONDEUR (cm)	TEXTURE	COULEUR	TRAITS	COMMENTAIRE
HZ1	0-60	S	Gris		
HZ2					
HZ3					
HZ4					
HZ5					
HZ6					

CAUSE DE L'ARRÊT	RÉSULTAT	CLASSE GEPPA	NAPPE (cm)	CAS PARTICULIER
Profondeur suffisante atteinte	Non conclusif	cas particulier	20	PODZOSOL

PODZOSOL HUMIQUE

PHOTOS



<p>TEXTURES :</p> <p>A : Argileuse / L : Limoneuse / S : Sableux</p> <p>AL : Argilo-limoneuse / AS : Argilo-sableux</p> <p>LA : Limono-argileuse / LS : Limono-sableux</p> <p>SA : Sablo-argileux / SL : Sablo-limoneux</p> <p>SAL : Sablo-argilo-limoneux / ALS : Argilo-limono-sableux</p> <p>LSA : Limono-sablo-argileux / LAS : Limono-argilo-sableux</p>	<p>Classes GEPPA : IVd</p> <p>Va / Vb / Vc / Vd</p> <p>Vlc / Vld</p> <p>Ha / Hb</p>	<p>cas particulier</p> <p>autre (autre sol non humide)</p>
---------------------------------------------------------------------------------------------------------------------------------------------------------------------------------------------------------------------------------------------------------------------------------------------------------------------------------------------------------------	-------------------------------------------------------------------------------------	------------------------------------------------------------

LOT	ID_SONDAGE	ID_HABITAT	DATE	OPÉRATEURS
2	ESC_SP_0890	ESC_HABNZH_0251	20240306	Nicolas MAZET ; Jodie MAURS
METEO	COMMUNE	DEPARTEMENT	COORDONNEES GPS (EPSG : 4326)	
-	ESCAUDES	GIRONDE	44.306205415382756,-0.22169141769738418	


UCS (RRP)	62 - LANDE HUMIDE
-----------	-------------------

HORIZON	PROFONDEUR (cm)	TEXTURE	COULEUR	TRAITS	COMMENTAIRE
HZ1	0-40	S	Gris clair		Nappe affleurante
HZ2					
HZ3					
HZ4					
HZ5					
HZ6					

CAUSE DE L'ARRÊT	RÉSULTAT	CLASSE GEPPA	NAPPE (cm)	CAS PARTICULIER
Trop fluant ou bouillant	Non conclusif	cas particulier	0	PODZOSOL

PODZOSOL HUMIQUE

PHOTOS



<p>TEXTURES :</p> <p>A : Argileuse / L : Limoneuse / S : Sableux</p> <p>AL : Argilo-limoneuse / AS : Argilo-sableux</p> <p>LA : Limono-argileuse / LS : Limono-sableux</p> <p>SA : Sablo-argileux / SL : Sablo-limoneux</p> <p>SAL : Sablo-argilo-limoneux / ALS : Argilo-limono-sableux</p> <p>LSA : Limono-sablo-argileux / LAS : Limono-argilo-sableux</p>	<p>Classes GEPPA : IVd</p> <p>Va / Vb / Vc / Vd</p> <p>Vlc / Vld</p> <p>Ha / Hb</p>	<p>cas particulier</p> <p>autre (autre sol non humide)</p>
---------------------------------------------------------------------------------------------------------------------------------------------------------------------------------------------------------------------------------------------------------------------------------------------------------------------------------------------------------------	-------------------------------------------------------------------------------------	------------------------------------------------------------

LOT	ID_SONDAGE	ID_HABITAT	DATE	OPÉRATEURS
2	ESC_SP_0891	ESC_HABNZH_0253	20240306	Nicolas MAZET ; Jodie MAURS
METEO	COMMUNE	DEPARTEMENT	COORDONNEES GPS (EPSG : 4326)	
-	ESCAUDES	GIRONDE	44.30334948245653,-0.22372901717726387	


UCS (RRP)	62 - LANDE HUMIDE
-----------	-------------------

HORIZON	PROFONDEUR (cm)	TEXTURE	COULEUR	TRAITS	COMMENTAIRE
HZ1	0-60	S	Gris-noir		
HZ2					
HZ3					
HZ4					
HZ5					
HZ6					

CAUSE DE L'ARRÊT	RÉSULTAT	CLASSE GEPPA	NAPPE (cm)	CAS PARTICULIER
Profondeur suffisante atteinte	Non conclusif	cas particulier	-	PODZOSOL

PODZOSOL HUMIQUE

PHOTOS



<p>TEXTURES :</p> <p>A : Argileuse / L : Limoneuse / S : Sableux</p> <p>AL : Argilo-limoneuse / AS : Argilo-sableux</p> <p>LA : Limono-argileuse / LS : Limono-sableux</p> <p>SA : Sablo-argileux / SL : Sablo-limoneux</p> <p>SAL : Sablo-argilo-limoneux / ALS : Argilo-limono-sableux</p> <p>LSA : Limono-sablo-argileux / LAS : Limono-argilo-sableux</p>	<p>Classes GEPPA : IVd</p> <p>Va / Vb / Vc / Vd</p> <p>Vlc / Vld</p> <p>Ha / Hb</p>	<p>cas particulier</p> <p>autre (autre sol non humide)</p>
---------------------------------------------------------------------------------------------------------------------------------------------------------------------------------------------------------------------------------------------------------------------------------------------------------------------------------------------------------------	-------------------------------------------------------------------------------------	------------------------------------------------------------

LOT	ID_SONDAGE	ID_HABITAT	DATE	OPÉRATEURS
2	ESC_SP_0892	ESC_HABNZH_0253	20240306	Nicolas MAZET ; Jodie MAURS
METEO	COMMUNE	DEPARTEMENT	COORDONNEES GPS (EPSG : 4326)	
-	ESCAUDES	GIRONDE	44.303956492253235,-0.2238657869884631	

UCS (RRP)	62 - LANDE HUMIDE
-----------	-------------------

HORIZON	PROFONDEUR (cm)	TEXTURE	COULEUR	TRAITS	COMMENTAIRE
HZ1	0-40	S	Gris		Nappe affleurante
HZ2					
HZ3					
HZ4					
HZ5					
HZ6					

CAUSE DE L'ARRÊT	RÉSULTAT	CLASSE GEPPA	NAPPE (cm)	CAS PARTICULIER
Trop fluant ou bouillant	Non conclusif	cas particulier	0	PODZOSOL

PODZOSOL HUMIQUE

PHOTOS



<p>TEXTURES :</p> <p>A : Argileuse / L : Limoneuse / S : Sableux</p> <p>AL : Argilo-limoneuse / AS : Argilo-sableux</p> <p>LA : Limono-argileuse / LS : Limono-sableux</p> <p>SA : Sablo-argileux / SL : Sablo-limoneux</p> <p>SAL : Sablo-argilo-limoneux / ALS : Argilo-limono-sableux</p> <p>LSA : Limono-sablo-argileux / LAS : Limono-argilo-sableux</p>	<p>Classes GEPPA : IVd</p> <p>Va / Vb / Vc / Vd</p> <p>Vlc / Vld</p> <p>Ha / Hb</p>	<p>cas particulier</p> <p>autre (autre sol non humide)</p>
---------------------------------------------------------------------------------------------------------------------------------------------------------------------------------------------------------------------------------------------------------------------------------------------------------------------------------------------------------------	-------------------------------------------------------------------------------------	------------------------------------------------------------

LOT	ID_SONDAGE	ID_HABITAT	DATE	OPÉRATEURS
2	ESC_SP_0893	ESC_HABNZH_0253	20240306	Nicolas MAZET ; Jodie MAURS
METEO	COMMUNE	DEPARTEMENT	COORDONNEES GPS (EPSG : 4326)	
-	ESCAUDES	GIRONDE	44.3047346092332,-0.22401284317762185	

UCS (RRP)	62 - LANDE HUMIDE
-----------	-------------------

HORIZON	PROFONDEUR (cm)	TEXTURE	COULEUR	TRAITS	COMMENTAIRE
HZ1	0-20	S	Brun-noir		
HZ2	20-55	S	Gris-marron		
HZ3					
HZ4					
HZ5					
HZ6					

CAUSE DE L'ARRÊT	RÉSULTAT	CLASSE GEPPA	NAPPE (cm)	CAS PARTICULIER
Trop fluant ou boulant	Non conclusif	cas particulier	15	PODZOSOL

PODZOSOL HUMIQUE

PHOTOS



<p>TEXTURES :</p> <p>A : Argileuse / L : Limoneuse / S : Sableux</p> <p>AL : Argilo-limoneuse / AS : Argilo-sableux</p> <p>LA : Limono-argileuse / LS : Limono-sableux</p> <p>SA : Sablo-argileux / SL : Sablo-limoneux</p> <p>SAL : Sablo-argilo-limoneux / ALS : Argilo-limono-sableux</p> <p>LSA : Limono-sablo-argileux / LAS : Limono-argilo-sableux</p>	<p>Classes GEPPA : IVd</p> <p>Va / Vb / Vc / Vd</p> <p>Vlc / Vld</p> <p>Ha / Hb</p>	<p>cas particulier</p> <p>autre (autre sol non humide)</p>
---------------------------------------------------------------------------------------------------------------------------------------------------------------------------------------------------------------------------------------------------------------------------------------------------------------------------------------------------------------	-------------------------------------------------------------------------------------	------------------------------------------------------------

LOT	ID_SONDAGE	ID_HABITAT	DATE	OPÉRATEURS
2	ESC_SP_0894	ESC_HABNZH_0252	20240306	Nicolas MAZET ; Jodie MAURS
METEO	COMMUNE	DEPARTEMENT	COORDONNEES GPS (EPSG : 4326)	
-	ESCAUDES	GIRONDE	44.30561524908994,-0.22423236777186722	


UCS (RRP)	62 - LANDE HUMIDE
-----------	-------------------

HORIZON	PROFONDEUR (cm)	TEXTURE	COULEUR	TRAITS	COMMENTAIRE
HZ1	0-30	S	Gris		
HZ2	30-40	S	Gris beige		
HZ3					
HZ4					
HZ5					
HZ6					

CAUSE DE L'ARRÊT	RÉSULTAT	CLASSE GEPPA	NAPPE (cm)	CAS PARTICULIER
Trop fluant ou boulant	Non conclusif	cas particulier	15	PODZOSOL

PODZOSOL HUMIQUE

PHOTOS



<p>TEXTURES :</p> <p>A : Argileuse / L : Limoneuse / S : Sableux</p> <p>AL : Argilo-limoneuse / AS : Argilo-sableux</p> <p>LA : Limono-argileuse / LS : Limono-sableux</p> <p>SA : Sablo-argileux / SL : Sablo-limoneux</p> <p>SAL : Sablo-argilo-limoneux / ALS : Argilo-limono-sableux</p> <p>LSA : Limono-sablo-argileux / LAS : Limono-argilo-sableux</p>	<p>Classes GEPPA : IVd</p> <p>Va / Vb / Vc / Vd</p> <p>Vlc / Vld</p> <p>Ha / Hb</p>	<p>cas particulier</p> <p>autre (autre sol non humide)</p>
---------------------------------------------------------------------------------------------------------------------------------------------------------------------------------------------------------------------------------------------------------------------------------------------------------------------------------------------------------------	-------------------------------------------------------------------------------------	------------------------------------------------------------

LOT	ID_SONDAGE	ID_HABITAT	DATE	OPÉRATEURS
2	ESC_SP_0895	ESC_HABNZH_0252	20240306	Nicolas MAZET ; Jodie MAURS
METEO	COMMUNE	DEPARTEMENT	COORDONNEES GPS (EPSG : 4326)	
-	ESCAUDES	GIRONDE	44.30627292322025,-0.22441964578248325	


UCS (RRP)	62 - LANDE HUMIDE
-----------	-------------------

HORIZON	PROFONDEUR (cm)	TEXTURE	COULEUR	TRAITS	COMMENTAIRE
HZ1	0-60	S	Gris-noir		
HZ2					
HZ3					
HZ4					
HZ5					
HZ6					

CAUSE DE L'ARRÊT	RÉSULTAT	CLASSE GEPPA	NAPPE (cm)	CAS PARTICULIER
Profondeur suffisante atteinte	Non conclusif	cas particulier	15	PODZOSOL

PODZOSOL HUMIQUE

PHOTOS



<p>TEXTURES :</p> <p>A : Argileuse / L : Limoneuse / S : Sableux</p> <p>AL : Argilo-limoneuse / AS : Argilo-sableux</p> <p>LA : Limono-argileuse / LS : Limono-sableux</p> <p>SA : Sablo-argileux / SL : Sablo-limoneux</p> <p>SAL : Sablo-argilo-limoneux / ALS : Argilo-limono-sableux</p> <p>LSA : Limono-sablo-argileux / LAS : Limono-argilo-sableux</p>	<p>Classes GEPPA : IVd</p> <p>Va / Vb / Vc / Vd</p> <p>Vlc / Vld</p> <p>Ha / Hb</p>	<p>cas particulier</p> <p>autre (autre sol non humide)</p>
---------------------------------------------------------------------------------------------------------------------------------------------------------------------------------------------------------------------------------------------------------------------------------------------------------------------------------------------------------------	-------------------------------------------------------------------------------------	------------------------------------------------------------

LOT	ID_SONDAGE	ID_HABITAT	DATE	OPÉRATEURS
2	ESC_SP_0896	ESC_HABNZH_0252	20240306	Nicolas MAZET ; Jodie MAURS
METEO	COMMUNE	DEPARTEMENT	COORDONNEES GPS (EPSG : 4326)	
-	ESCAUDES	GIRONDE	44.30697147525872,-0.22458341346807667	



UCS (RRP)	62 - LANDE HUMIDE
-----------	-------------------

HORIZON	PROFONDEUR (cm)	TEXTURE	COULEUR	TRAITS	COMMENTAIRE
HZ1	0-50	S	Gris		
HZ2	50-60	S	Gris clair		
HZ3					
HZ4					
HZ5					
HZ6					

CAUSE DE L'ARRÊT	RÉSULTAT	CLASSE GEPPA	NAPPE (cm)	CAS PARTICULIER
Profondeur suffisante atteinte	Non conclusif	cas particulier	40	PODZOSOL

PODZOSOL HUMIQUE

PHOTOS



<p>TEXTURES :</p> <p>A : Argileuse / L : Limoneuse / S : Sableux</p> <p>AL : Argilo-limoneuse / AS : Argilo-sableux</p> <p>LA : Limono-argileuse / LS : Limono-sableux</p> <p>SA : Sablo-argileux / SL : Sablo-limoneux</p> <p>SAL : Sablo-argilo-limoneux / ALS : Argilo-limono-sableux</p> <p>LSA : Limono-sablo-argileux / LAS : Limono-argilo-sableux</p>	<p>Classes GEPPA : IVd</p> <p>Va / Vb / Vc / Vd</p> <p>Vlc / Vld</p> <p>Ha / Hb</p>	<p>cas particulier</p> <p>autre (autre sol non humide)</p>
---------------------------------------------------------------------------------------------------------------------------------------------------------------------------------------------------------------------------------------------------------------------------------------------------------------------------------------------------------------	-------------------------------------------------------------------------------------	------------------------------------------------------------

LOT	ID_SONDAGE	ID_HABITAT	DATE	OPÉRATEURS
2	ESC_SP_0897	ESC_HABNZH_0252	20240306	Nicolas MAZET ; Jodie MAURS
METEO	COMMUNE	DEPARTEMENT	COORDONNEES GPS (EPSG : 4326)	
-	ESCAUDES	GIRONDE	44.307615432236055,-0.22479435652319446	

UCS (RRP)	62 - LANDE HUMIDE
-----------	-------------------

HORIZON	PROFONDEUR (cm)	TEXTURE	COULEUR	TRAITS	COMMENTAIRE
HZ1	0-60	S	Gris		
HZ2					
HZ3					
HZ4					
HZ5					
HZ6					

CAUSE DE L'ARRÊT	RÉSULTAT	CLASSE GEPPA	NAPPE (cm)	CAS PARTICULIER
Profondeur suffisante atteinte	Non conclusif	cas particulier	50	PODZOSOL

PODZOSOL HUMIQUE

PHOTOS



<p>TEXTURES :</p> <p>A : Argileuse / L : Limoneuse / S : Sableux</p> <p>AL : Argilo-limoneuse / AS : Argilo-sableux</p> <p>LA : Limono-argileuse / LS : Limono-sableux</p> <p>SA : Sablo-argileux / SL : Sablo-limoneux</p> <p>SAL : Sablo-argilo-limoneux / ALS : Argilo-limono-sableux</p> <p>LSA : Limono-sablo-argileux / LAS : Limono-argilo-sableux</p>	<p>Classes GEPPA : IVd</p> <p>Va / Vb / Vc / Vd</p> <p>Vlc / Vld</p> <p>Ha / Hb</p>	<p>cas particulier</p> <p>autre (autre sol non humide)</p>
---------------------------------------------------------------------------------------------------------------------------------------------------------------------------------------------------------------------------------------------------------------------------------------------------------------------------------------------------------------	-------------------------------------------------------------------------------------	------------------------------------------------------------

LOT	ID_SONDAGE	ID_HABITAT	DATE	OPÉRATEURS
2	ESC_SP_0900	ESC_HABNZH_0254	20240313	Nicolas MAZET ; Jodie MAURS
METEO	COMMUNE	DEPARTEMENT	COORDONNEES GPS (EPSG : 4326)	
-	ESCAUDES	GIRONDE	44.30246114905749,-0.2234634093243606	


UCS (RRP)	62 - LANDE HUMIDE
-----------	-------------------

HORIZON	PROFONDEUR (cm)	TEXTURE	COULEUR	TRAITS	COMMENTAIRE
HZ1	0-45	S	Gris		
HZ2	45-60	S	Gris beige		
HZ3	60-80	S	Beige		
HZ4					
HZ5					
HZ6					

CAUSE DE L'ARRÊT	RÉSULTAT	CLASSE GEPPA	NAPPE (cm)	CAS PARTICULIER
Profondeur suffisante atteinte	Non conclusif	cas particulier	15	PODZOSOL

PODZOSOL HUMIQUE

PHOTOS



<p>TEXTURES :</p> <p>A : Argileuse / L : Limoneuse / S : Sableux</p> <p>AL : Argilo-limoneuse / AS : Argilo-sableux</p> <p>LA : Limono-argileuse / LS : Limono-sableux</p> <p>SA : Sablo-argileux / SL : Sablo-limoneux</p> <p>SAL : Sablo-argilo-limoneux / ALS : Argilo-limono-sableux</p> <p>LSA : Limono-sablo-argileux / LAS : Limono-argilo-sableux</p>	<p>Classes GEPPA : IVd</p> <p>Va / Vb / Vc / Vd</p> <p>Vlc / Vld</p> <p>Ha / Hb</p>	<p>cas particulier</p> <p>autre (autre sol non humide)</p>
---------------------------------------------------------------------------------------------------------------------------------------------------------------------------------------------------------------------------------------------------------------------------------------------------------------------------------------------------------------	-------------------------------------------------------------------------------------	------------------------------------------------------------

LOT	ID_SONDAGE	ID_HABITAT	DATE	OPÉRATEURS
2	ESC_SP_0901	ESC_HABNZH_0254	20240313	Nicolas MAZET ; Jodie MAURS
METEO	COMMUNE	DEPARTEMENT	COORDONNEES GPS (EPSG : 4326)	
-	ESCAUDES	GIRONDE	44.30165557995225,-0.22337564347967417	


UCS (RRP)	62 - LANDE HUMIDE
-----------	-------------------

HORIZON	PROFONDEUR (cm)	TEXTURE	COULEUR	TRAITS	COMMENTAIRE
HZ1	0-70	S	Gris-noir		Nappe affleurante
HZ2					
HZ3					
HZ4					
HZ5					
HZ6					

CAUSE DE L'ARRÊT	RÉSULTAT	CLASSE GEPPA	NAPPE (cm)	CAS PARTICULIER
Trop fluant ou bouillant	Non conclusif	cas particulier	0	PODZOSOL

PODZOSOL HUMIQUE

PHOTOS



<p>TEXTURES :                  A : Argileuse / L : Limoneuse / S : Sableux                  AL : Argilo-limoneuse / AS : Argilo-sableux                  LA : Limono-argileuse / LS : Limono-sableux                  SA : Sablo-argileux / SL : Sablo-limoneux                  SAL : Sablo-argilo-limoneux / ALS : Argilo-limono-sableux                  LSA : Limono-sablo-argileux / LAS : Limono-argilo-sableux</p>	<p>Classes GEPPA : IVd                  Va / Vb / Vc / Vd                  Vlc / Vld                  Ha / Hb</p>	<p>cas particulier                  autre (autre sol non humide)</p>
---------------------------------------------------------------------------------------------------------------------------------------------------------------------------------------------------------------------------------------------------------------------------------------------------------------------------------------------------------------------------------------------------------------------------------------------------	-------------------------------------------------------------------------------------------------------------------------------	--------------------------------------------------------------------------

LOT	ID_SONDAGE	ID_HABITAT	DATE	OPÉRATEURS
2	ESC_SP_0902	ESC_HABNZH_0259	20240313	Nicolas MAZET ; Jodie MAURS
METEO	COMMUNE	DEPARTEMENT	COORDONNEES GPS (EPSG : 4326)	
-	ESCAUDES	GIRONDE	44.30097311708789,-0.223164751551235	

UCS (RRP)	62 - LANDE HUMIDE
-----------	-------------------

HORIZON	PROFONDEUR (cm)	TEXTURE	COULEUR	TRAITS	COMMENTAIRE
HZ1	0-50	S	Gris-noir		
HZ2	50-70	S	Gris-marron		
HZ3					
HZ4					
HZ5					
HZ6					

CAUSE DE L'ARRÊT	RÉSULTAT	CLASSE GEPPA	NAPPE (cm)	CAS PARTICULIER
Profondeur suffisante atteinte	Non conclusif	cas particulier	25	PODZOSOL

PODZOSOL HUMIQUE

PHOTOS



<p>TEXTURES :                  A : Argileuse / L : Limoneuse / S : Sableux                  AL : Argilo-limoneuse / AS : Argilo-sableux                  LA : Limono-argileuse / LS : Limono-sableux                  SA : Sablo-argileux / SL : Sablo-limoneux                  SAL : Sablo-argilo-limoneux / ALS : Argilo-limono-sableux                  LSA : Limono-sablo-argileux / LAS : Limono-argilo-sableux</p>	<p>Classes GEPPA : IVd                  Va / Vb / Vc / Vd                  Vlc / Vld                  Ha / Hb</p>	<p>cas particulier                  autre (autre sol non humide)</p>
---------------------------------------------------------------------------------------------------------------------------------------------------------------------------------------------------------------------------------------------------------------------------------------------------------------------------------------------------------------------------------------------------------------------------------------------------	-------------------------------------------------------------------------------------------------------------------------------	--------------------------------------------------------------------------

LOT	ID_SONDAGE	ID_HABITAT	DATE	OPÉRATEURS
2	ESC_SP_0903	ESC_HABNZH_0259	20240313	Nicolas MAZET ; Jodie MAURS
METEO	COMMUNE	DEPARTEMENT	COORDONNEES GPS (EPSG : 4326)	
-	ESCAUDES	GIRONDE	44.300272015189734,-0.22307436714993606	

UCS (RRP)	62 - LANDE HUMIDE
-----------	-------------------

HORIZON	PROFONDEUR (cm)	TEXTURE	COULEUR	TRAITS	COMMENTAIRE
HZ1	0-40	S	Gris-noir		
HZ2	40-70	S	Gris		
HZ3					
HZ4					
HZ5					
HZ6					

CAUSE DE L'ARRÊT	RÉSULTAT	CLASSE GEPPA	NAPPE (cm)	CAS PARTICULIER
Profondeur suffisante atteinte	Non conclusif	cas particulier	43	PODZOSOL

PODZOSOL HUMIQUE

PHOTOS



<p>TEXTURES :</p> <p>A : Argileuse / L : Limoneuse / S : Sableux</p> <p>AL : Argilo-limoneuse / AS : Argilo-sableux</p> <p>LA : Limono-argileuse / LS : Limono-sableux</p> <p>SA : Sablo-argileux / SL : Sablo-limoneux</p> <p>SAL : Sablo-argilo-limoneux / ALS : Argilo-limono-sableux</p> <p>LSA : Limono-sablo-argileux / LAS : Limono-argilo-sableux</p>	<p>Classes GEPPA : IVd</p> <p>Va / Vb / Vc / Vd</p> <p>Vlc / Vld</p> <p>Ha / Hb</p>	<p>cas particulier</p> <p>autre (autre sol non humide)</p>
---------------------------------------------------------------------------------------------------------------------------------------------------------------------------------------------------------------------------------------------------------------------------------------------------------------------------------------------------------------	-------------------------------------------------------------------------------------	------------------------------------------------------------

LOT	ID_SONDAGE	ID_HABITAT	DATE	OPÉRATEURS
2	ESC_SP_0904	ESC_HABNZH_0258	20240313	Nicolas MAZET ; Jodie MAURS
METEO	COMMUNE	DEPARTEMENT	COORDONNEES GPS (EPSG : 4326)	
-	ESCAUDES	GIRONDE	44.29978695670014,-0.223335320222401	


UCS (RRP)	62 - LANDE HUMIDE
-----------	-------------------

HORIZON	PROFONDEUR (cm)	TEXTURE	COULEUR	TRAITS	COMMENTAIRE
HZ1	0-70	S	Gris		
HZ2					
HZ3					
HZ4					
HZ5					
HZ6					

CAUSE DE L'ARRÊT	RÉSULTAT	CLASSE GEPPA	NAPPE (cm)	CAS PARTICULIER
Profondeur suffisante atteinte	Non conclusif	cas particulier	33	PODZOSOL

PODZOSOL HUMIQUE

PHOTOS



<p>TEXTURES :</p> <p>A : Argileuse / L : Limoneuse / S : Sableux</p> <p>AL : Argilo-limoneuse / AS : Argilo-sableux</p> <p>LA : Limono-argileuse / LS : Limono-sableux</p> <p>SA : Sablo-argileux / SL : Sablo-limoneux</p> <p>SAL : Sablo-argilo-limoneux / ALS : Argilo-limono-sableux</p> <p>LSA : Limono-sablo-argileux / LAS : Limono-argilo-sableux</p>	<p>Classes GEPPA : IVd</p> <p>Va / Vb / Vc / Vd</p> <p>Vlc / Vld</p> <p>Ha / Hb</p>	<p>cas particulier</p> <p>autre (autre sol non humide)</p>
---------------------------------------------------------------------------------------------------------------------------------------------------------------------------------------------------------------------------------------------------------------------------------------------------------------------------------------------------------------	-------------------------------------------------------------------------------------	------------------------------------------------------------




LOT	ID_SONDAGE	ID_HABITAT	DATE	OPÉRATEURS
2	ESC_SP_0905	ESC_HABNZH_0258	20240313	Nicolas MAZET ; Jodie MAURS
METEO	COMMUNE	DEPARTEMENT	COORDONNEES GPS (EPSG : 4326)	
-	ESCAUDES	GIRONDE	44.29933112117525,-0.2231438372042203	

UCS (RRP)	62 - LANDE HUMIDE
-----------	-------------------

HORIZON	PROFONDEUR (cm)	TEXTURE	COULEUR	TRAITS	COMMENTAIRE
HZ1	0-50	S	Gris-noir		
HZ2					
HZ3					
HZ4					
HZ5					
HZ6					

CAUSE DE L'ARRÊT	RÉSULTAT	CLASSE GEPPA	NAPPE (cm)	CAS PARTICULIER
Horizon BP induré atteint	Non conclusif	cas particulier	29	PODZOSOL

PODZOSOL HUMO-DURIQUE

PHOTOS	
CONTEXTE	APRÈS SONDAGE
	
PROFIL DU SONDAGE	
	
<p><b>TEXTURES :</b></p> <ul style="list-style-type: none"> <li>A : Argileuse / L : Limoneuse / S : Sableux</li> <li>AL : Argilo-limoneuse / AS : Argilo-sableux</li> <li>LA : Limono-argileuse / LS : Limono-sableux</li> <li>SA : Sablo-argileux / SL : Sablo-limoneux</li> <li>SAL : Sablo-argilo-limoneux / ALS : Argilo-limono-sableux</li> <li>LSA : Limono-sablo-argileux / LAS : Limono-argilo-sableux</li> </ul>	<p><b>Classes GEPPA :</b> Ivd</p> <p>Va / Vb / Vc / Vd</p> <p>Vlc / Vld</p> <p>Ha / Hb</p> <p>cas particulier autre (autre sol non humide)</p>

LOT	ID_SONDAGE	ID_HABITAT	DATE	OPÉRATEURS
2	ESC_SP_0906	ESC_HABNZH_0260	20240313	Nicolas MAZET ; Jodie MAURS
METEO	COMMUNE	DEPARTEMENT	COORDONNEES GPS (EPSG : 4326)	
-	ESCAUDES	GIRONDE	44.29891750036615,-0.22262224389310126	

UCS (RRP)	62 - LANDE HUMIDE
-----------	-------------------

HORIZON	PROFONDEUR (cm)	TEXTURE	COULEUR	TRAITS	COMMENTAIRE
HZ1	0-55	S	Gris-noir		
HZ2	55-65	S	Gris-marron		
HZ3					
HZ4					
HZ5					
HZ6					

CAUSE DE L'ARRÊT	RÉSULTAT	CLASSE GEPPA	NAPPE (cm)	CAS PARTICULIER
Profondeur suffisante atteinte	Non conclusif	cas particulier	40	PODZOSOL

PODZOSOL HUMIQUE

PHOTOS	
CONTEXTE	APRÈS SONDAGE
	
PROFIL DU SONDAGE	
	
<p><b>TEXTURES :</b></p> <ul style="list-style-type: none"> <li>A : Argileuse / L : Limoneuse / S : Sableux</li> <li>AL : Argilo-limoneuse / AS : Argilo-sableux</li> <li>LA : Limono-argileuse / LS : Limono-sableux</li> <li>SA : Sablo-argileux / SL : Sablo-limoneux</li> <li>SAL : Sablo-argilo-limoneux / ALS : Argilo-limono-sableux</li> <li>LSA : Limono-sablo-argileux / LAS : Limono-argilo-sableux</li> </ul>	<p><b>Classes GEPPA :</b> Ivd</p> <p>Va / Vb / Vc / Vd</p> <p>Vlc / Vld</p> <p>Ha / Hb</p> <p>cas particulier autre (autre sol non humide)</p>

LOT	ID_SONDAGE	ID_HABITAT	DATE	OPÉRATEURS
2	ESC_SP_0907	ESC_HABNZH_0256	20240313	Nicolas MAZET ; Jodie MAURS
METEO	COMMUNE	DEPARTEMENT	COORDONNEES GPS (EPSG : 4326)	
-	ESCAUDES	GIRONDE	44.299403487341436,-0.22074455100318283	


UCS (RRP)	62 - LANDE HUMIDE
-----------	-------------------

HORIZON	PROFONDEUR (cm)	TEXTURE	COULEUR	TRAITS	COMMENTAIRE
HZ1	0-65	S	Gris		
HZ2					
HZ3					
HZ4					
HZ5					
HZ6					

CAUSE DE L'ARRÊT	RÉSULTAT	CLASSE GEPPA	NAPPE (cm)	CAS PARTICULIER
Profondeur suffisante atteinte	Non conclusif	cas particulier	31	PODZOSOL

PODZOSOL HUMIQUE

PHOTOS



<p>TEXTURES :</p> <p>A : Argileuse / L : Limoneuse / S : Sableux</p> <p>AL : Argilo-limoneuse / AS : Argilo-sableux</p> <p>LA : Limono-argileuse / LS : Limono-sableux</p> <p>SA : Sablo-argileux / SL : Sablo-limoneux</p> <p>SAL : Sablo-argilo-limoneux / ALS : Argilo-limono-sableux</p> <p>LSA : Limono-sablo-argileux / LAS : Limono-argilo-sableux</p>	<p>Classes GEPPA : IVd</p> <p>Va / Vb / Vc / Vd</p> <p>Vlc / Vld</p> <p>Ha / Hb</p>	<p>cas particulier</p> <p>autre (autre sol non humide)</p>
---------------------------------------------------------------------------------------------------------------------------------------------------------------------------------------------------------------------------------------------------------------------------------------------------------------------------------------------------------------	-------------------------------------------------------------------------------------	------------------------------------------------------------

LOT	ID_SONDAGE	ID_HABITAT	DATE	OPÉRATEURS
2	ESC_SP_0908	ESC_HABNZH_0256	20240313	Nicolas MAZET ; Jodie MAURS
METEO	COMMUNE	DEPARTEMENT	COORDONNEES GPS (EPSG : 4326)	
-	ESCAUDES	GIRONDE	44.29987841891246,-0.22038910739779166	


UCS (RRP)	62 - LANDE HUMIDE
-----------	-------------------

HORIZON	PROFONDEUR (cm)	TEXTURE	COULEUR	TRAITS	COMMENTAIRE
HZ1	0-40	S	Gris-noir		
HZ2	40-70	S	Beige		
HZ3					
HZ4					
HZ5					
HZ6					

CAUSE DE L'ARRÊT	RÉSULTAT	CLASSE GEPPA	NAPPE (cm)	CAS PARTICULIER
Profondeur suffisante atteinte	Non conclusif	cas particulier	23	PODZOSOL

PODZOSOL HUMIQUE

PHOTOS



<p>TEXTURES :</p> <p>A : Argileuse / L : Limoneuse / S : Sableux</p> <p>AL : Argilo-limoneuse / AS : Argilo-sableux</p> <p>LA : Limono-argileuse / LS : Limono-sableux</p> <p>SA : Sablo-argileux / SL : Sablo-limoneux</p> <p>SAL : Sablo-argilo-limoneux / ALS : Argilo-limono-sableux</p> <p>LSA : Limono-sablo-argileux / LAS : Limono-argilo-sableux</p>	<p>Classes GEPPA : IVd</p> <p>Va / Vb / Vc / Vd</p> <p>Vlc / Vld</p> <p>Ha / Hb</p>	<p>cas particulier</p> <p>autre (autre sol non humide)</p>
---------------------------------------------------------------------------------------------------------------------------------------------------------------------------------------------------------------------------------------------------------------------------------------------------------------------------------------------------------------	-------------------------------------------------------------------------------------	------------------------------------------------------------

LOT	ID_SONDAGE	ID_HABITAT	DATE	OPÉRATEURS
2	ESC_SP_0909	ESC_HABNZH_0256	20240313	Nicolas MAZET ; Jodie MAURS
METEO	COMMUNE	DEPARTEMENT	COORDONNEES GPS (EPSG : 4326)	
-	ESCAUDES	GIRONDE	44.300530980977385,-0.21965733877894877	

UCS (RRP)	62 - LANDE HUMIDE
-----------	-------------------

HORIZON	PROFONDEUR (cm)	TEXTURE	COULEUR	TRAITS	COMMENTAIRE
HZ1	0-20	S	Noir		Nappe affleurante
HZ2	20-30	S	Gris-marron		
HZ3					
HZ4					
HZ5					
HZ6					

CAUSE DE L'ARRÊT	RÉSULTAT	CLASSE GEPPA	NAPPE (cm)	CAS PARTICULIER
Trop fluant ou bouillant	Non conclusif	cas particulier	0	PODZOSOL

PODZOSOL HUMIQUE

PHOTOS



<p>TEXTURES :</p> <p>A : Argileuse / L : Limoneuse / S : Sableux</p> <p>AL : Argilo-limoneuse / AS : Argilo-sableux</p> <p>LA : Limono-argileuse / LS : Limono-sableux</p> <p>SA : Sablo-argileux / SL : Sablo-limoneux</p> <p>SAL : Sablo-argilo-limoneux / ALS : Argilo-limono-sableux</p> <p>LSA : Limono-sablo-argileux / LAS : Limono-argilo-sableux</p>	<p>Classes GEPPA : IVd</p> <p>Va / Vb / Vc / Vd</p> <p>Vlc / Vld</p> <p>Ha / Hb</p>	<p>cas particulier</p> <p>autre (autre sol non humide)</p>
---------------------------------------------------------------------------------------------------------------------------------------------------------------------------------------------------------------------------------------------------------------------------------------------------------------------------------------------------------------	-------------------------------------------------------------------------------------	------------------------------------------------------------

LOT	ID_SONDAGE	ID_HABITAT	DATE	OPÉRATEURS
2	ESC_SP_0910	ESC_HABNZH_0255	20240313	Nicolas MAZET ; Jodie MAURS
METEO	COMMUNE	DEPARTEMENT	COORDONNEES GPS (EPSG : 4326)	
-	ESCAUDES	GIRONDE	44.301028164246794,-0.22016044121433415	


UCS (RRP)	62 - LANDE HUMIDE
-----------	-------------------

HORIZON	PROFONDEUR (cm)	TEXTURE	COULEUR	TRAITS	COMMENTAIRE
HZ1	0-50	S	Gris-noir		
HZ2	50-60	S	Gris-marron		
HZ3					
HZ4					
HZ5					
HZ6					

CAUSE DE L'ARRÊT	RÉSULTAT	CLASSE GEPPA	NAPPE (cm)	CAS PARTICULIER
Profondeur suffisante atteinte	Non conclusif	cas particulier	35	PODZOSOL

PODZOSOL HUMIQUE

PHOTOS



<p>TEXTURES :</p> <p>A : Argileuse / L : Limoneuse / S : Sableux</p> <p>AL : Argilo-limoneuse / AS : Argilo-sableux</p> <p>LA : Limono-argileuse / LS : Limono-sableux</p> <p>SA : Sablo-argileux / SL : Sablo-limoneux</p> <p>SAL : Sablo-argilo-limoneux / ALS : Argilo-limono-sableux</p> <p>LSA : Limono-sablo-argileux / LAS : Limono-argilo-sableux</p>	<p>Classes GEPPA : IVd</p> <p>Va / Vb / Vc / Vd</p> <p>Vlc / Vld</p> <p>Ha / Hb</p>	<p>cas particulier</p> <p>autre (autre sol non humide)</p>
---------------------------------------------------------------------------------------------------------------------------------------------------------------------------------------------------------------------------------------------------------------------------------------------------------------------------------------------------------------	-------------------------------------------------------------------------------------	------------------------------------------------------------