

LOT	ID_SONDAGE	ID_HABITAT	DATE	OPÉRATEURS
4	COS_SP_4726	COS_HABNZH_1735	20240418	Jahed FIAN
METEO	COMMUNE	DEPARTEMENT	COORDONNEES GPS (EPSG : 4326)	
Nuageux	Caudecoste	LOT-ET-GARONNE	44.120307024568319;0.746844001114368	

UCS (RRP)	69
-----------	----

HORIZON	PROFONDEUR (cm)	TEXTURE	COULEUR	TRAITS	COMMENTAIRE
HZ1	0-70	LA	Brun		(g)
HZ2					
HZ3					
HZ4					
HZ5					
HZ6					

CAUSE DE L'ARRÊT	RÉSULTAT	CLASSE GEPPA	NAPPE (cm)	CAS PARTICULIER
Trop fluant ou bouillant	Non humide	autre	-	-

PHOTOS	
CONTEXTE	APRÈS SONDAGE
PROFIL DU SONDAGE	
<b>TEXTURES :</b> A : Argileuse / L : Limoneuse / S : Sableux AL : Argilo-limoneuse / AS : Argilo-sableux LA : Limono-argileuse / LS : Limono-sableux SA : Sablo-argileux / SL : Sablo-limoneux SAL : Sablo-argilo-limoneux / ALS : Argilo-limono-sableux LSA : Limono-sablo-argileux / LAS : Limono-argilo-sableux	<b>Classes GEPPA :</b> Ivd Va / Vb / Vc / Vd Vlc / Vld Ha / Hb cas particulier autre (autre sol non humide)

LOT	ID_SONDAGE	ID_HABITAT	DATE	OPÉRATEURS
4	COS_SP_4727	COS_HABNZH_1735	20240418	Evan BERTHET
METEO	COMMUNE	DEPARTEMENT	COORDONNEES GPS (EPSG : 4326)	
Nuageux	Caudecoste	LOT-ET-GARONNE	44.120750008150935;0.746639985591173	

UCS (RRP)	69
-----------	----

HORIZON	PROFONDEUR (cm)	TEXTURE	COULEUR	TRAITS	COMMENTAIRE
HZ1	0-60	L	Brun		
HZ2					
HZ3					
HZ4					
HZ5					
HZ6					

CAUSE DE L'ARRÊT	RÉSULTAT	CLASSE GEPPA	NAPPE (cm)	CAS PARTICULIER
Profondeur suffisante atteinte	Non humide	autre	-	-

Suite à donner : -

PHOTOS	
CONTEXTE	APRÈS SONDAGE
PROFIL DU SONDAGE	
<b>TEXTURES :</b> A : Argileuse / L : Limoneuse / S : Sableux AL : Argilo-limoneuse / AS : Argilo-sableux LA : Limono-argileuse / LS : Limono-sableux SA : Sablo-argileux / SL : Sablo-limoneux SAL : Sablo-argilo-limoneux / ALS : Argilo-limono-sableux LSA : Limono-sablo-argileux / LAS : Limono-argilo-sableux	<b>Classes GEPPA :</b> Ivd Va / Vb / Vc / Vd Vlc / Vld Ha / Hb cas particulier autre (autre sol non humide)

LOT	ID_SONDAGE	ID_HABITAT	DATE	OPÉRATEURS
4	COS_SP_4728	COS_HABNZH_1743	20240418	Jahed FIAN
METEO	COMMUNE	DEPARTEMENT	COORDONNEES GPS (EPSG : 4326)	
Nuageux	Caudecoste	LOT-ET-GARONNE	44.118473986163735;0.746479975059628	

UCS (RRP)	69
-----------	----

HORIZON	PROFONDEUR (cm)	TEXTURE	COULEUR	TRAITS	COMMENTAIRE
HZ1	0-60	LA	Brun		
HZ2					
HZ3					
HZ4					
HZ5					
HZ6					

CAUSE DE L'ARRÊT	RÉSULTAT	CLASSE GEPPA	NAPPE (cm)	CAS PARTICULIER
Profondeur suffisante atteinte	Non humide	autre	-	-

PHOTOS	
CONTEXTE	APRÈS SONDAGE
PROFIL DU SONDAGE	
<p>TEXTURES :</p> <ul style="list-style-type: none"> <li>A : Argileuse / L : Limoneuse / S : Sableux</li> <li>AL : Argilo-limoneuse / AS : Argilo-sableux</li> <li>LA : Limono-argileuse / LS : Limono-sableux</li> <li>SA : Sablo-argileux / SL : Sablo-limoneux</li> <li>SAL : Sablo-argilo-limoneux / ALS : Argilo-limono-sableux</li> <li>LSA : Limono-sablo-argileux / LAS : Limono-argilo-sableux</li> </ul>	<p>Classes GEPPA : IVd</p> <ul style="list-style-type: none"> <li>Va / Vb / Vc / Vd</li> <li>Vlc / Vld</li> <li>Ha / Hb</li> </ul> <p>cas particulier autre (autre sol non humide)</p>

LOT	ID_SONDAGE	ID_HABITAT	DATE	OPÉRATEURS
4	COS_SP_4729	COS_HABNZH_1735	20240418	Claire LARTIGAUT
METEO	COMMUNE	DEPARTEMENT	COORDONNEES GPS (EPSG : 4326)	
Nuageux	Caudecoste	LOT-ET-GARONNE	44.12026796489954;0.745998015627265	

UCS (RRP)	69
-----------	----

HORIZON	PROFONDEUR (cm)	TEXTURE	COULEUR	TRAITS	COMMENTAIRE
HZ1	0-30	LA	Brun		
HZ2	30-70	A	Gris-marron	Traits rédoxiques	
HZ3	70-120	A	Brun	Traits rédoxiques	(G0)
HZ4					
HZ5					
HZ6					

CAUSE DE L'ARRÊT	RÉSULTAT	CLASSE GEPPA	NAPPE (cm)	CAS PARTICULIER
Profondeur suffisante atteinte	Non humide	autre	-	-

PHOTOS	
CONTEXTE	APRÈS SONDAGE
PROFIL DU SONDAGE	
<p>TEXTURES :</p> <ul style="list-style-type: none"> <li>A : Argileuse / L : Limoneuse / S : Sableux</li> <li>AL : Argilo-limoneuse / AS : Argilo-sableux</li> <li>LA : Limono-argileuse / LS : Limono-sableux</li> <li>SA : Sablo-argileux / SL : Sablo-limoneux</li> <li>SAL : Sablo-argilo-limoneux / ALS : Argilo-limono-sableux</li> <li>LSA : Limono-sablo-argileux / LAS : Limono-argilo-sableux</li> </ul>	<p>Classes GEPPA : IVd</p> <ul style="list-style-type: none"> <li>Va / Vb / Vc / Vd</li> <li>Vlc / Vld</li> <li>Ha / Hb</li> </ul> <p>cas particulier autre (autre sol non humide)</p>

LOT	ID_SONDAGE	ID_HABITAT	DATE	OPÉRATEURS
4	COS_SP_4730	COS_HABNZH_1739	20240418	Jahed FIAN
METEO	COMMUNE	DEPARTEMENT	COORDONNEES GPS (EPSG : 4326)	
Nuageux	Caudecoste	LOT-ET-GARONNE	44.119215030223131;0.745840016752481	

UCS (RRP)	69
-----------	----

HORIZON	PROFONDEUR (cm)	TEXTURE	COULEUR	TRAITS	COMMENTAIRE
HZ1	0-85	LA	Brun		Brique
HZ2					
HZ3					
HZ4					
HZ5					
HZ6					

CAUSE DE L'ARRÊT	RÉSULTAT	CLASSE GEPPA	NAPPE (cm)	CAS PARTICULIER
Profondeur suffisante atteinte	Non humide	autre	-	-

PHOTOS	
CONTEXTE	APRÈS SONDAGE
PROFIL DU SONDAGE	
<p>TEXTURES :</p> <ul style="list-style-type: none"> <li>A : Argileuse / L : Limoneuse / S : Sableux</li> <li>AL : Argilo-limoneuse / AS : Argilo-sableux</li> <li>LA : Limono-argileuse / LS : Limono-sableux</li> <li>SA : Sablo-argileux / SL : Sablo-limoneux</li> <li>SAL : Sablo-argilo-limoneux / ALS : Argilo-limono-sableux</li> <li>LSA : Limono-sablo-argileux / LAS : Limono-argilo-sableux</li> </ul>	<p>Classes GEPPA : IVd</p> <ul style="list-style-type: none"> <li>Va / Vb / Vc / Vd</li> <li>Vlc / Vld</li> <li>Ha / Hb</li> </ul> <p>cas particulier autre (autre sol non humide)</p>

LOT	ID_SONDAGE	ID_HABITAT	DATE	OPÉRATEURS
4	COS_SP_4731	COS_HABNZH_1738	20240418	Lorenzo DURAN-DOZ
METEO	COMMUNE	DEPARTEMENT	COORDONNEES GPS (EPSG : 4326)	
Ensoleillé	Caudecoste	LOT-ET-GARONNE	44.119538990780711;0.74523601680994	

UCS (RRP)	69
-----------	----

HORIZON	PROFONDEUR (cm)	TEXTURE	COULEUR	TRAITS	COMMENTAIRE
HZ1	0-30	L	Brun		
HZ2	30-80	LA	Brun	Traits rédoxiques	
HZ3	80-100	LA	Brun		(g)
HZ4					
HZ5					
HZ6					

CAUSE DE L'ARRÊT	RÉSULTAT	CLASSE GEPPA	NAPPE (cm)	CAS PARTICULIER
Profondeur suffisante atteinte	Non humide	autre	-	-

Suite à donner : -


PHOTOS	
CONTEXTE	APRÈS SONDAGE
PROFIL DU SONDAGE	
<p>TEXTURES :</p> <ul style="list-style-type: none"> <li>A : Argileuse / L : Limoneuse / S : Sableux</li> <li>AL : Argilo-limoneuse / AS : Argilo-sableux</li> <li>LA : Limono-argileuse / LS : Limono-sableux</li> <li>SA : Sablo-argileux / SL : Sablo-limoneux</li> <li>SAL : Sablo-argilo-limoneux / ALS : Argilo-limono-sableux</li> <li>LSA : Limono-sablo-argileux / LAS : Limono-argilo-sableux</li> </ul>	<p>Classes GEPPA : IVd</p> <ul style="list-style-type: none"> <li>Va / Vb / Vc / Vd</li> <li>Vlc / Vld</li> <li>Ha / Hb</li> </ul> <p>cas particulier autre (autre sol non humide)</p>

LOT	ID_SONDAGE	ID_HABITAT	DATE	OPÉRATEURS
4	COS_SP_5700	COS_HABNZH_1626	20240530	Victoire BRICE
METEO	COMMUNE	DEPARTEMENT	COORDONNEES GPS (EPSG : 4326)	
Pas de pluie, couvert, 15°C	CAUDECOSTE	LOT-ET-GARONNE	44.1276825,0.73235925	

UCS (RRP)	63
-----------	----

HORIZON	PROFONDEUR (cm)	TEXTURE	COULEUR	TRAITS	COMMENTAIRE
HZ1	0-30	LA	Marron	Absence de trait	
HZ2	30-70	AL	Marron	Absence de trait	
HZ3					
HZ4					
HZ4					
HZ6					

CAUSE DE L'ARRÊT	RÉSULTAT	CLASSE GEPPA	NAPPE (cm)	CAS PARTICULIER
Profondeur suffisante atteinte	Non humide	autre	-	-





<p>TEXTURES :</p> <p>A : Argileuse / L : Limoneuse / S : Sableux</p> <p>AL : Argilo-limoneuse / AS : Argilo-sableux</p> <p>LA : Limono-argileuse / LS : Limono-sableux</p> <p>SA : Sablo-argileux / SL : Sablo-limoneux</p> <p>SAL : Sablo-argilo-limoneux / ALS : Argilo-limono-sableux</p> <p>LSA : Limono-sablo-argileux / LAS : Limono-argilo-sableux</p>	<p>Classes GEPPA : IVd</p> <p>Va / Vb / Vc / Vd</p> <p>Vlc / Vld</p> <p>Ha / Hb</p>	<p>cas particulier</p> <p>autre (autre sol non humide)</p>
---	---	--

LOT	ID_SONDAGE	ID_HABITAT	DATE	OPÉRATEURS
4	COS_SP_5701	COS_HABNZH_1626	20240530	Victoire BRICE
METEO	COMMUNE	DEPARTEMENT	COORDONNEES GPS (EPSG : 4326)	
Pas de pluie, couvert, 15°C	CAUDECOSTE	LOT-ET-GARONNE	44.1250725,0.73308203	

UCS (RRP)	63
-----------	----

HORIZON	PROFONDEUR (cm)	TEXTURE	COULEUR	TRAITS	COMMENTAIRE
HZ1	0-25	LS	Marron	Absence de trait	
HZ2	25-65	LA	Marron	Absence de trait	
HZ3					
HZ4					
HZ4					
HZ6					

CAUSE DE L'ARRÊT	RÉSULTAT	CLASSE GEPPA	NAPPE (cm)	CAS PARTICULIER
Profondeur suffisante atteinte	Non humide	autre	-	-




<p>TEXTURES :</p> <p>A : Argileuse / L : Limoneuse / S : Sableux</p> <p>AL : Argilo-limoneuse / AS : Argilo-sableux</p> <p>LA : Limono-argileuse / LS : Limono-sableux</p> <p>SA : Sablo-argileux / SL : Sablo-limoneux</p> <p>SAL : Sablo-argilo-limoneux / ALS : Argilo-limono-sableux</p> <p>LSA : Limono-sablo-argileux / LAS : Limono-argilo-sableux</p>	<p>Classes GEPPA : IVd</p> <p>Va / Vb / Vc / Vd</p> <p>Vlc / Vld</p> <p>Ha / Hb</p>	<p>cas particulier</p> <p>autre (autre sol non humide)</p>
---	---	--

LOT	ID_SONDAGE	ID_HABITAT	DATE	OPÉRATEURS
4	COS_SP_5702	COS_HABNZH_1659	20240530	Victoire BRICE
METEO	COMMUNE	DEPARTEMENT	COORDONNEES GPS (EPSG : 4326)	
Pas de pluie, couvert, 15°C	CAUDECOSTE	LOT-ET-GARONNE	44.1215239,0.74199297	

UCS (RRP)	63
-----------	----

HORIZON	PROFONDEUR (cm)	TEXTURE	COULEUR	TRAITS	COMMENTAIRE
HZ1	0-30	LS	Marron	Absence de trait	
HZ2	30-60	L	Marron	Absence de trait	Traits rédoxiques peu marqués
HZ3					
HZ4					
HZ4					
HZ6					

CAUSE DE L'ARRÊT	RÉSULTAT	CLASSE GEPPA	NAPPE (cm)	CAS PARTICULIER
Profondeur suffisante atteinte	Non humide	autre	-	-





<p>TEXTURES :</p> <ul style="list-style-type: none"> <li>A : Argileuse / L : Limoneuse / S : Sableux</li> <li>AL : Argilo-limoneuse / AS : Argilo-sableux</li> <li>LA : Limono-argileuse / LS : Limono-sableux</li> <li>SA : Sablo-argileux / SL : Sablo-limoneux</li> <li>SAL : Sablo-argilo-limoneux / ALS : Argilo-limono-sableux</li> <li>LSA : Limono-sablo-argileux / LAS : Limono-argilo-sableux</li> </ul>	<p>Classes GEPPA : IVd</p> <p>Va / Vb / Vc / Vd</p> <p>Vlc / Vld</p> <p>Ha / Hb</p>	<p>cas particulier</p> <p>autre (autre sol non humide)</p>
--	---	--

LOT	ID_SONDAGE	ID_HABITAT	DATE	OPÉRATEURS
4	COS_SP_5703	COS_HABNZH_1735	20240530	Victoire BRICE
METEO	COMMUNE	DEPARTEMENT	COORDONNEES GPS (EPSG : 4326)	
Pas de pluie, couvert, 15°C	CAUDECOSTE	LOT-ET-GARONNE	44.1199356,0.74259827	

UCS (RRP)	63
-----------	----

HORIZON	PROFONDEUR (cm)	TEXTURE	COULEUR	TRAITS	COMMENTAIRE
HZ1	0-30	LS	Marron	Absence de trait	
HZ2	30-45	LS	Marron	Absence de trait	
HZ3	45-60	LA	Marron	Absence de trait	Traits rédoxiques peu marqués
HZ4	60-75	LA	Marron	Traits rédoxiques	
HZ4					
HZ6					

CAUSE DE L'ARRÊT	RÉSULTAT	CLASSE GEPPA	NAPPE (cm)	CAS PARTICULIER
Profondeur suffisante atteinte	Non humide	autre	-	-



<p>TEXTURES :</p> <ul style="list-style-type: none"> <li>A : Argileuse / L : Limoneuse / S : Sableux</li> <li>AL : Argilo-limoneuse / AS : Argilo-sableux</li> <li>LA : Limono-argileuse / LS : Limono-sableux</li> <li>SA : Sablo-argileux / SL : Sablo-limoneux</li> <li>SAL : Sablo-argilo-limoneux / ALS : Argilo-limono-sableux</li> <li>LSA : Limono-sablo-argileux / LAS : Limono-argilo-sableux</li> </ul>	<p>Classes GEPPA : IVd</p> <p>Va / Vb / Vc / Vd</p> <p>Vlc / Vld</p> <p>Ha / Hb</p>	<p>cas particulier</p> <p>autre (autre sol non humide)</p>
--	---	--

LOT	ID_SONDAGE	ID_HABITAT	DATE	OPÉRATEURS
4	COS_SP_5735	COS_HABNZH_1626	20240530	Elsa YKEN
METEO	COMMUNE	DEPARTEMENT	COORDONNEES GPS (EPSG : 4326)	
14°C ; Nuageux	CAUDECOSTE	LOT-ET-GARONNE	44.128295,0.73164829	

UCS (RRP)	63
-----------	----

HORIZON	PROFONDEUR (cm)	TEXTURE	COULEUR	TRAITS	COMMENTAIRE
HZ1	0-25	LAS	Brun foncé	Absence de trait	
HZ2	25-70	AL	Brun	Absence de trait	

CAUSE DE L'ARRÊT	RÉSULTAT	CLASSE GEPPA	NAPPE (cm)	CAS PARTICULIER
Profondeur suffisante atteinte	Non humide	autre	-	-

PHOTOS



PROFIL DU SONDAGE



<p>TEXTURES :</p> <p>A : Argileuse / L : Limoneuse / S : Sableux</p> <p>AL : Argilo-limoneuse / AS : Argilo-sableux</p> <p>LA : Limono-argileuse / LS : Limono-sableux</p> <p>SA : Sablo-argileux / SL : Sablo-limoneux</p> <p>SAL : Sablo-argilo-limoneux / ALS : Argilo-limono-sableux</p> <p>LSA : Limono-sablo-argileux / LAS : Limono-argilo-sableux</p>	<p>Classes GEPPA : IVd</p> <p>Va / Vb / Vc / Vd</p> <p>Vlc / Vld</p> <p>Ha / Hb</p>	<p>cas particulier</p> <p>autre (autre sol non humide)</p>
---	---	--


LOT	ID_SONDAGE	ID_HABITAT	DATE	OPÉRATEURS
4	COS_SP_5736	COS_HABNZH_1626	20240530	Elsa YKEN
METEO	COMMUNE	DEPARTEMENT	COORDONNEES GPS (EPSG : 4326)	
14°C ; Nuageux	CAUDECOSTE	LOT-ET-GARONNE	44.1242433,0.73344710	

UCS (RRP)	63
-----------	----

HORIZON	PROFONDEUR (cm)	TEXTURE	COULEUR	TRAITS	COMMENTAIRE
HZ1	0-25	LAS	Brun foncé	Absence de trait	
HZ2	25-50	AL	Brun	Absence de trait	
HZ3	50-60	A	Brun ocre	Absence de trait	(g) traits rédoxiques peu marqués et concrétions ferromanganiques

CAUSE DE L'ARRÊT	RÉSULTAT	CLASSE GEPPA	NAPPE (cm)	CAS PARTICULIER
Profondeur suffisante atteinte	Non humide	autre	-	-

PHOTOS



PROFIL DU SONDAGE



<p>TEXTURES :</p> <p>A : Argileuse / L : Limoneuse / S : Sableux</p> <p>AL : Argilo-limoneuse / AS : Argilo-sableux</p> <p>LA : Limono-argileuse / LS : Limono-sableux</p> <p>SA : Sablo-argileux / SL : Sablo-limoneux</p> <p>SAL : Sablo-argilo-limoneux / ALS : Argilo-limono-sableux</p> <p>LSA : Limono-sablo-argileux / LAS : Limono-argilo-sableux</p>	<p>Classes GEPPA : IVd</p> <p>Va / Vb / Vc / Vd</p> <p>Vlc / Vld</p> <p>Ha / Hb</p>	<p>cas particulier</p> <p>autre (autre sol non humide)</p>
---	---	--

LOT	ID_SONDAGE	ID_HABITAT	DATE	OPÉRATEURS
4	COS_SP_5737	COS_HABNZH_1735	20240530	Elsa YKEN
METEO	COMMUNE	DEPARTEMENT	COORDONNEES GPS (EPSG : 4326)	
14°C ; Nuageux	CAUDECOSTE	LOT-ET-GARONNE	44.1213619,0.7428435	

UCS (RRP)	63
-----------	----


HORIZON	PROFONDEUR (cm)	TEXTURE	COULEUR	TRAITS	COMMENTAIRE
HZ1	0-25	LAS	Brun foncé	Absence de trait	
HZ2	25-50	AL	Brun	Absence de trait	
HZ3	50-60	A	Brun ocre	Absence de trait	(g) traits rédoxiques peu marqués et concrétions ferromanganiques

CAUSE DE L'ARRÊT	RÉSULTAT	CLASSE GEPPA	NAPPE (cm)	CAS PARTICULIER
Profondeur suffisante atteinte	Non humide	autre	-	-

PHOTOS



PROFIL DU SONDAGE



<p>TEXTURES :</p> <ul style="list-style-type: none"> <li>A : Argileuse / L : Limoneuse / S : Sableux</li> <li>AL : Argilo-limoneuse / AS : Argilo-sableux</li> <li>LA : Limono-argileuse / LS : Limono-sableux</li> <li>SA : Sablo-argileux / SL : Sablo-limoneux</li> <li>SAL : Sablo-argilo-limoneux / ALS : Argilo-limono-sableux</li> <li>LSA : Limono-sablo-argileux / LAS : Limono-argilo-sableux</li> </ul>	<p>Classes GEPPA : IVd</p> <ul style="list-style-type: none"> <li>Va / Vb / Vc / Vd</li> <li>Vlc / Vld</li> <li>Ha / Hb</li> </ul>	<p>cas particulier</p> <p>autre (autre sol non humide)</p>
--	--	--


LOT	ID_SONDAGE	ID_HABITAT	DATE	OPÉRATEURS
4	COS_SP_5739	COS_HABNZH_1750	20240530	Elsa YKEN
METEO	COMMUNE	DEPARTEMENT	COORDONNEES GPS (EPSG : 4326)	
14°C ; Nuageux	CAUDECOSTE	LOT-ET-GARONNE	44.1179942,0.75250529	

UCS (RRP)	69
-----------	----

HORIZON	PROFONDEUR (cm)	TEXTURE	COULEUR	TRAITS	COMMENTAIRE
HZ1	0-10	LAS	Gris	Absence de trait	
HZ2	10-51	LA	Gris clair	Absence de trait	(g) traits rédoxiques peu marqués
HZ3	51-60	A	Gris clair ocre	Traits rédoxiques	Quelques concrétions ferromanganiques

CAUSE DE L'ARRÊT	RÉSULTAT	CLASSE GEPPA	NAPPE (cm)	CAS PARTICULIER
Profondeur suffisante atteinte	Non humide	autre	-	-

PHOTOS



PROFIL DU SONDAGE



<p>TEXTURES :</p> <ul style="list-style-type: none"> <li>A : Argileuse / L : Limoneuse / S : Sableux</li> <li>AL : Argilo-limoneuse / AS : Argilo-sableux</li> <li>LA : Limono-argileuse / LS : Limono-sableux</li> <li>SA : Sablo-argileux / SL : Sablo-limoneux</li> <li>SAL : Sablo-argilo-limoneux / ALS : Argilo-limono-sableux</li> <li>LSA : Limono-sablo-argileux / LAS : Limono-argilo-sableux</li> </ul>	<p>Classes GEPPA : IVd</p> <ul style="list-style-type: none"> <li>Va / Vb / Vc / Vd</li> <li>Vlc / Vld</li> <li>Ha / Hb</li> </ul>	<p>cas particulier</p> <p>autre (autre sol non humide)</p>
--	--	--

LOT	ID_SONDAGE	ID_HABITAT	DATE	OPÉRATEURS
4	COS_SP_5909	COS_HABNZH_1626	20240530	Sylvain MESPLOU
METEO	COMMUNE	DEPARTEMENT	COORDONNEES GPS (EPSG : 4326)	
Nuageux, 17°C	CAUDECOSTE	LOT-ET-GARONNE	44.1279299,0.73135166	

UCS (RRP)	63
-----------	----

HORIZON	PROFONDEUR (cm)	TEXTURE	COULEUR	TRAITS	COMMENTAIRE
HZ1	0-20	LA	Brun		
HZ2	20-60	LA	Brun		Compact

CAUSE DE L'ARRÊT	RÉSULTAT	CLASSE GEPPA	NAPPE (cm)	CAS PARTICULIER
Profondeur suffisante atteinte	Non humide	autre	-	-

Suite à donner : -



<p>TEXTURES :</p> <p>A : Argileuse / L : Limoneuse / S : Sableux</p> <p>AL : Argilo-limoneuse / AS : Argilo-sableux</p> <p>LA : Limono-argileuse / LS : Limono-sableux</p> <p>SA : Sablo-argileux / SL : Sablo-limoneux</p> <p>SAL : Sablo-argilo-limoneux / ALS : Argilo-limono-sableux</p> <p>LSA : Limono-sablo-argileux / LAS : Limono-argilo-sableux</p>	<p>Classes GEPPA : IVd</p> <p>Va / Vb / Vc / Vd</p> <p>Vic / Vid</p> <p>Ha / Hb</p>	<p>cas particulier</p> <p>autre (autre sol non humide)</p>
---	---	--


LOT	ID_SONDAGE	ID_HABITAT	DATE	OPÉRATEURS
4	COS_SP_5910	COS_HABNZH_1626	20240530	Sylvain MESPLOU
METEO	COMMUNE	DEPARTEMENT	COORDONNEES GPS (EPSG : 4326)	
Nuageux, 17°C	CAUDECOSTE	LOT-ET-GARONNE	44.1246700,0.73354333	

UCS (RRP)	63
-----------	----

HORIZON	PROFONDEUR (cm)	TEXTURE	COULEUR	TRAITS	COMMENTAIRE
HZ1	0-30	L	Brun		Labour
HZ2	30-65	L	Brun		

CAUSE DE L'ARRÊT	RÉSULTAT	CLASSE GEPPA	NAPPE (cm)	CAS PARTICULIER
Profondeur suffisante atteinte	Non humide	autre	-	-

Suite à donner : -



<p>TEXTURES :</p> <p>A : Argileuse / L : Limoneuse / S : Sableux</p> <p>AL : Argilo-limoneuse / AS : Argilo-sableux</p> <p>LA : Limono-argileuse / LS : Limono-sableux</p> <p>SA : Sablo-argileux / SL : Sablo-limoneux</p> <p>SAL : Sablo-argilo-limoneux / ALS : Argilo-limono-sableux</p> <p>LSA : Limono-sablo-argileux / LAS : Limono-argilo-sableux</p>	<p>Classes GEPPA : IVd</p> <p>Va / Vb / Vc / Vd</p> <p>Vic / Vid</p> <p>Ha / Hb</p>	<p>cas particulier</p> <p>autre (autre sol non humide)</p>
---	---	--



LOT	ID_SONDAGE	ID_HABITAT	DATE	OPÉRATEURS
4	COS_SP_5911	COS_HABNZH_1626	20240530	Sylvain MESPLOU
METEO	COMMUNE	DEPARTEMENT	COORDONNEES GPS (EPSG : 4326)	
Nuageux, 17°C	CAUDECOSTE	LOT-ET-GARONNE	44.1223849,0.74151833	

UCS (RRP)	63
-----------	----

HORIZON	PROFONDEUR (cm)	TEXTURE	COULEUR	TRAITS	COMMENTAIRE
HZ1	0-30	LA	Brun		Labour
HZ2	30-50	LA	Brun		
HZ3	50-70	LA	Brun		(g)

CAUSE DE L'ARRÊT	RÉSULTAT	CLASSE GEPPA	NAPPE (cm)	CAS PARTICULIER
Profondeur suffisante atteinte	Non humide	autre	-	-

Suite à donner :-



<p>TEXTURES :</p> <p>A : Argileuse / L : Limoneuse / S : Sableux</p> <p>AL : Argilo-limoneuse / AS : Argilo-sableux</p> <p>LA : Limono-argileuse / LS : Limono-sableux</p> <p>SA : Sablo-argileux / SL : Sablo-limoneux</p> <p>SAL : Sablo-argilo-limoneux / ALS : Argilo-limono-sableux</p> <p>LSA : Limono-sablo-argileux / LAS : Limono-argilo-sableux</p>	<p>Classes GEPPA : IVd</p> <p>Va / Vb / Vc / Vd</p> <p>Vic / Vid</p> <p>Ha / Hb</p>	<p>cas particulier</p> <p>autre (autre sol non humide)</p>
---	---	--


LOT	ID_SONDAGE	ID_HABITAT	DATE	OPÉRATEURS
4	COS_SP_5912	COS_HABNZH_1657	20240530	Sylvain MESPLOU
METEO	COMMUNE	DEPARTEMENT	COORDONNEES GPS (EPSG : 4326)	
Nuageux, 17°C	CAUDECOSTE	LOT-ET-GARONNE	44.1222316,0.74117666	

UCS (RRP)	63
-----------	----

HORIZON	PROFONDEUR (cm)	TEXTURE	COULEUR	TRAITS	COMMENTAIRE
HZ1	0-40	LA	Brun		
HZ2	40-60	LA	Brun-gris		(g)

CAUSE DE L'ARRÊT	RÉSULTAT	CLASSE GEPPA	NAPPE (cm)	CAS PARTICULIER
Profondeur suffisante atteinte	Non humide	autre	-	-

Suite à donner :-



<p>TEXTURES :</p> <p>A : Argileuse / L : Limoneuse / S : Sableux</p> <p>AL : Argilo-limoneuse / AS : Argilo-sableux</p> <p>LA : Limono-argileuse / LS : Limono-sableux</p> <p>SA : Sablo-argileux / SL : Sablo-limoneux</p> <p>SAL : Sablo-argilo-limoneux / ALS : Argilo-limono-sableux</p> <p>LSA : Limono-sablo-argileux / LAS : Limono-argilo-sableux</p>	<p>Classes GEPPA : IVd</p> <p>Va / Vb / Vc / Vd</p> <p>Vic / Vid</p> <p>Ha / Hb</p>	<p>cas particulier</p> <p>autre (autre sol non humide)</p>
---	---	--


LOT	ID_SONDAGE	ID_HABITAT	DATE	OPÉRATEURS
4	COS_SP_5913	COS_HABNZH_1698	20240530	Sylvain MESPLOU
METEO	COMMUNE	DEPARTEMENT	COORDONNEES GPS (EPSG : 4326)	
Nuageux, 17°C	CAUDECOSTE	LOT-ET-GARONNE	44.1221733,0.74142833	

UCS (RRP)	63
-----------	----

HORIZON	PROFONDEUR (cm)	TEXTURE	COULEUR	TRAITS	COMMENTAIRE
HZ1	0-60	LA	Brun		Fe-mn

CAUSE DE L'ARRÊT	RÉSULTAT	CLASSE GEPPA	NAPPE (cm)	CAS PARTICULIER
Profondeur suffisante atteinte	Non humide	autre	-	-

Suite à donner :-

PHOTOS	
CONTEXTE	APRÈS SONDAGE
	
PROFIL DU SONDAGE	
	
<p>TEXTURES :</p> <p>A : Argileuse / L : Limoneuse / S : Sableux</p> <p>AL : Argilo-limoneuse / AS : Argilo-sableux</p> <p>LA : Limono-argileuse / LS : Limono-sableux</p> <p>SA : Sablo-argileux / SL : Sablo-limoneux</p> <p>SAL : Sablo-argilo-limoneux / ALS : Argilo-limono-sableux</p> <p>LSA : Limono-sablo-argileux / LAS : Limono-argilo-sableux</p>	<p>Classes GEPPA : IVd</p> <p>Va / Vb / Vc / Vd</p> <p>Vic / Vid</p> <p>Ha / Hb</p> <p>cas particulier</p> <p>autre (autre sol non humide)</p>

LOT	ID_SONDAGE	ID_HABITAT	DATE	OPÉRATEURS
4	COS_SP_5914	COS_HABNZH_1750	20240530	Sylvain MESPLOU
METEO	COMMUNE	DEPARTEMENT	COORDONNEES GPS (EPSG : 4326)	
Nuageux, 17°C	CAUDECOSTE	LOT-ET-GARONNE	44.1173750,0.75210833	

UCS (RRP)	69
-----------	----

HORIZON	PROFONDEUR (cm)	TEXTURE	COULEUR	TRAITS	COMMENTAIRE
HZ1	0-60	L	Brun		(g)

CAUSE DE L'ARRÊT	RÉSULTAT	CLASSE GEPPA	NAPPE (cm)	CAS PARTICULIER
Profondeur suffisante atteinte	Non humide	autre	-	-

Suite à donner :-

PHOTOS	
CONTEXTE	APRÈS SONDAGE
	
PROFIL DU SONDAGE	
	
<p>TEXTURES :</p> <p>A : Argileuse / L : Limoneuse / S : Sableux</p> <p>AL : Argilo-limoneuse / AS : Argilo-sableux</p> <p>LA : Limono-argileuse / LS : Limono-sableux</p> <p>SA : Sablo-argileux / SL : Sablo-limoneux</p> <p>SAL : Sablo-argilo-limoneux / ALS : Argilo-limono-sableux</p> <p>LSA : Limono-sablo-argileux / LAS : Limono-argilo-sableux</p>	<p>Classes GEPPA : IVd</p> <p>Va / Vb / Vc / Vd</p> <p>Vic / Vid</p> <p>Ha / Hb</p> <p>cas particulier</p> <p>autre (autre sol non humide)</p>

LOT	ID_SONDAGE	ID_HABITAT	DATE	OPÉRATEURS
4	COS_SP_6270	COS_HABNZH_1659	20240627	Baptiste ALRAN
METEO	COMMUNE	DEPARTEMENT	COORDONNEES GPS (EPSG : 4326)	
Soleil, 30°C	CAUDECOSTE	LOT-ET-GARONNE	44.1199214,0.74142991	

UCS (RRP)	63
-----------	----

HORIZON	PROFONDEUR (cm)	TEXTURE	COULEUR	TRAITS	COMMENTAIRE
HZ1	0-25	LA	Brun-noir		
HZ2	25-51	LA	Brun		Traits rédoxiques secondaires
HZ3	51-60	AL	Brun	Traits rédoxiques	
HZ4					
HZ4					
HZ6					

CAUSE DE L'ARRÊT	RÉSULTAT	CLASSE GEPPA	NAPPE (cm)	CAS PARTICULIER
Profondeur suffisante atteinte	Non humide	autre	-	-

Suite à donner :



<p>TEXTURES :</p> <ul style="list-style-type: none"> <li>A : Argileuse / L : Limoneuse / S : Sableux</li> <li>AL : Argilo-limoneuse / AS : Argilo-sableux</li> <li>LA : Limono-argileuse / LS : Limono-sableux</li> <li>SA : Sablo-argileux / SL : Sablo-limoneux</li> <li>SAL : Sablo-argilo-limoneux / ALS : Argilo-limono-sableux</li> <li>LSA : Limono-sablo-argileux / LAS : Limono-argilo-sableux</li> </ul>	<p>Classes GEPPA :</p> <ul style="list-style-type: none"> <li>IVd</li> <li>Va / Vb / Vc / Vd</li> <li>Vlc / Vld</li> <li>Ha / Hb</li> </ul>	<p>cas particulier</p> <p>autre (autre sol non humide)</p>
--	---	--



LOT	ID_SONDAGE	ID_HABITAT	DATE	OPÉRATEURS
4	DON_SP_4476	DON_HABNZH_2315	20240417	Lorenzo DURAN-DOZ
METEO	COMMUNE	DEPARTEMENT	COORDONNEES GPS (EPSG : 4326)	
Ensoleillé	Donzac	TARN-ET-GARONNE	44.07856497913599;0.821694983169436	

UCS (RRP)	16
-----------	----

HORIZON	PROFONDEUR (cm)	TEXTURE	COULEUR	TRAITS	COMMENTAIRE
HZ1	0-60	L	Brun		
HZ2					
HZ3					
HZ4					
HZ5					
HZ6					

CAUSE DE L'ARRÊT	RÉSULTAT	CLASSE GEPPA	NAPPE (cm)	CAS PARTICULIER
Profondeur suffisante atteinte	Non humide	autre	-	-

Suite à donner : -



<p>TEXTURES :</p> <ul style="list-style-type: none"> <li>A : Argileuse / L : Limoneuse / S : Sableux</li> <li>AL : Argilo-limoneuse / AS : Argilo-sableux</li> <li>LA : Limono-argileuse / LS : Limono-sableux</li> <li>SA : Sablo-argileux / SL : Sablo-limoneux</li> <li>SAL : Sablo-argilo-limoneux / ALS : Argilo-limono-sableux</li> <li>LSA : Limono-sablo-argileux / LAS : Limono-argilo-sableux</li> </ul>	<p>Classes GEPPA :</p> <ul style="list-style-type: none"> <li>IVd</li> <li>Va / Vb / Vc / Vd</li> <li>Vlc / Vld</li> <li>Ha / Hb</li> </ul>	<p>cas particulier</p> <p>autre (autre sol non humide)</p>
--	---	--

LOT	ID_SONDAGE	ID_HABITAT	DATE	OPÉRATEURS
4	DON_SP_4477	DON_HABNZH_2315	20240417	Lorenzo DURAN-DOZ
METEO	COMMUNE	DEPARTEMENT	COORDONNEES GPS (EPSG : 4326)	
Ensoleillé	Donzac	TARN-ET-GARONNE	44.077745983377099;0.821371022611856	

UCS (RRP)	16
-----------	----

HORIZON	PROFONDEUR (cm)	TEXTURE	COULEUR	TRAITS	COMMENTAIRE
HZ1	0-35	LA	Brun		
HZ2	35-55	LA	Brun		(g)
HZ3	55-65	A	Ocre	Traits rédoxiques	Nodules ferro-manganiques
HZ4					
HZ5					
HZ6					

CAUSE DE L'ARRÊT	RÉSULTAT	CLASSE GEPPA	NAPPE (cm)	CAS PARTICULIER
Profondeur suffisante atteinte	Non humide	autre	-	-

PHOTOS	
CONTEXTE	APRÈS SONDAGE
PROFIL DU SONDAGE	
<b>TEXTURES :</b> A : Argileuse / L : Limoneuse / S : Sableux AL : Argilo-limoneuse / AS : Argilo-sableux LA : Limono-argileuse / LS : Limono-sableux SA : Sablo-argileux / SL : Sablo-limoneux SAL : Sablo-argilo-limoneux / ALS : Argilo-limono-sableux LSA : Limono-sablo-argileux / LAS : Limono-argilo-sableux	<b>Classes GEPPA :</b> IVd Va / Vb / Vc / Vd Vlc / Vld Ha / Hb cas particulier autre (autre sol non humide)

LOT	ID_SONDAGE	ID_HABITAT	DATE	OPÉRATEURS
4	DON_SP_4478	DON_HABNZH_2315	20240417	Lorenzo DURAN-DOZ
METEO	COMMUNE	DEPARTEMENT	COORDONNEES GPS (EPSG : 4326)	
Ensoleillé	Donzac	TARN-ET-GARONNE	44.076631022617221;0.821212017908692	

UCS (RRP)	16
-----------	----

HORIZON	PROFONDEUR (cm)	TEXTURE	COULEUR	TRAITS	COMMENTAIRE
HZ1	0-35	LA	Brun		
HZ2	35-55	LA	Brun		(g)
HZ3	55-60	A	Ocre	Traits rédoxiques	
HZ4					
HZ5					
HZ6					

CAUSE DE L'ARRÊT	RÉSULTAT	CLASSE GEPPA	NAPPE (cm)	CAS PARTICULIER
Profondeur suffisante atteinte	Non humide	autre	-	-

PHOTOS	
CONTEXTE	APRÈS SONDAGE
PROFIL DU SONDAGE	
<b>TEXTURES :</b> A : Argileuse / L : Limoneuse / S : Sableux AL : Argilo-limoneuse / AS : Argilo-sableux LA : Limono-argileuse / LS : Limono-sableux SA : Sablo-argileux / SL : Sablo-limoneux SAL : Sablo-argilo-limoneux / ALS : Argilo-limono-sableux LSA : Limono-sablo-argileux / LAS : Limono-argilo-sableux	<b>Classes GEPPA :</b> IVd Va / Vb / Vc / Vd Vlc / Vld Ha / Hb cas particulier autre (autre sol non humide)

LOT	ID_SONDAGE	ID_HABITAT	DATE	OPÉRATEURS
4	DON_SP_4479	DON_HABNZH_2315	20240417	Lorenzo DURAN-DOZ
METEO	COMMUNE	DEPARTEMENT	COORDONNEES GPS (EPSG : 4326)	
Ensoleillé	Donzac	TARN-ET-GARONNE	44.078836971893907;0.820668032392859	

UCS (RRP)	192
-----------	-----

HORIZON	PROFONDEUR (cm)	TEXTURE	COULEUR	TRAITS	COMMENTAIRE
HZ1	0-60	AL	Brun		Cailloutis
HZ2					
HZ3					
HZ4					
HZ5					
HZ6					

CAUSE DE L'ARRÊT	RÉSULTAT	CLASSE GEPPA	NAPPE (cm)	CAS PARTICULIER
Profondeur suffisante atteinte	Non humide	autre	-	-

Suite à donner : -

PHOTOS	
CONTEXTE	APRÈS SONDAGE
	
PROFIL DU SONDAGE	
	
<b>TEXTURES :</b> A : Argileuse / L : Limoneuse / S : Sableux AL : Argilo-limoneuse / AS : Argilo-sableux LA : Limono-argileuse / LS : Limono-sableux SA : Sablo-argileux / SL : Sablo-limoneux SAL : Sablo-argilo-limoneux / ALS : Argilo-limono-sableux LSA : Limono-sablo-argileux / LAS : Limono-argilo-sableux	<b>Classes GEPPA :</b> IVd Va / Vb / Vc / Vd Vlc / Vld Ha / Hb cas particulier autre (autre sol non humide)

LOT	ID_SONDAGE	ID_HABITAT	DATE	OPÉRATEURS
4	DON_SP_4480	DON_HABNZH_2315	20240417	Jahed FIAN
METEO	COMMUNE	DEPARTEMENT	COORDONNEES GPS (EPSG : 4326)	
Nuageux	DONZAC	TARN-ET-GARONNE	44.078371021896601;0.819878038018942	

UCS (RRP)	192
-----------	-----

HORIZON	PROFONDEUR (cm)	TEXTURE	COULEUR	TRAITS	COMMENTAIRE
HZ1	0-30	AL	Brun		Elements Grossiers
HZ2					
HZ3					
HZ4					
HZ5					
HZ6					

CAUSE DE L'ARRÊT	RÉSULTAT	CLASSE GEPPA	NAPPE (cm)	CAS PARTICULIER
Trop graveleux ou caillouteux	Non conclusif	Non déterminée	-	-

interprété non humide à l'aide du point 4479

PHOTOS	
CONTEXTE	APRÈS SONDAGE
	
PROFIL DU SONDAGE	
	
<b>TEXTURES :</b> A : Argileuse / L : Limoneuse / S : Sableux AL : Argilo-limoneuse / AS : Argilo-sableux LA : Limono-argileuse / LS : Limono-sableux SA : Sablo-argileux / SL : Sablo-limoneux SAL : Sablo-argilo-limoneux / ALS : Argilo-limono-sableux LSA : Limono-sablo-argileux / LAS : Limono-argilo-sableux	<b>Classes GEPPA :</b> IVd Va / Vb / Vc / Vd Vlc / Vld Ha / Hb cas particulier autre (autre sol non humide)

LOT	ID_SONDAGE	ID_HABITAT	DATE	OPÉRATEURS
4	DON_SP_4481	DON_HABNZH_2315	20240417	Evan BERTHET
METEO	COMMUNE	DEPARTEMENT	COORDONNEES GPS (EPSG : 4326)	
Nuageux	Donzac	TARN-ET-GARONNE	44.077462004497647;0.81987401470542	

UCS (RRP)	78
-----------	----

HORIZON	PROFONDEUR (cm)	TEXTURE	COULEUR	TRAITS	COMMENTAIRE
HZ1	0-60	AS	Beige		
HZ2					
HZ3					
HZ4					
HZ5					
HZ6					

CAUSE DE L'ARRÊT	RÉSULTAT	CLASSE GEPPA	NAPPE (cm)	CAS PARTICULIER
Profondeur suffisante atteinte	Non humide	autre	-	-

Suite à donner : -

PHOTOS	
CONTEXTE	APRÈS SONDAGE
PROFIL DU SONDAGE	
<b>TEXTURES :</b> A : Argileuse / L : Limoneuse / S : Sableux AL : Argilo-limoneuse / AS : Argilo-sableux LA : Limono-argileuse / LS : Limono-sableux SA : Sablo-argileux / SL : Sablo-limoneux SAL : Sablo-argilo-limoneux / ALS : Argilo-limono-sableux LSA : Limono-sablo-argileux / LAS : Limono-argilo-sableux	<b>Classes GEPPA :</b> Ivd Va / Vb / Vc / Vd Vlc / Vld Ha / Hb cas particulier autre (autre sol non humide)

LOT	ID_SONDAGE	ID_HABITAT	DATE	OPÉRATEURS
4	DON_SP_4482	DON_HABNZH_2315	20240417	Evan BERTHET
METEO	COMMUNE	DEPARTEMENT	COORDONNEES GPS (EPSG : 4326)	
Nuageux	Donzac	TARN-ET-GARONNE	44.076632028445601;0.820045005530119	

UCS (RRP)	16
-----------	----

HORIZON	PROFONDEUR (cm)	TEXTURE	COULEUR	TRAITS	COMMENTAIRE
HZ1	0-40	LA	Beige		
HZ2					
HZ3					
HZ4					
HZ5					
HZ6					

CAUSE DE L'ARRÊT	RÉSULTAT	CLASSE GEPPA	NAPPE (cm)	CAS PARTICULIER
Trop fluant ou bouillant	Non conclusif	Non déterminée	-	-

interprété non humide à l'aide du point 4478

PHOTOS	
CONTEXTE	APRÈS SONDAGE
PROFIL DU SONDAGE	
<b>TEXTURES :</b> A : Argileuse / L : Limoneuse / S : Sableux AL : Argilo-limoneuse / AS : Argilo-sableux LA : Limono-argileuse / LS : Limono-sableux SA : Sablo-argileux / SL : Sablo-limoneux SAL : Sablo-argilo-limoneux / ALS : Argilo-limono-sableux LSA : Limono-sablo-argileux / LAS : Limono-argilo-sableux	<b>Classes GEPPA :</b> Ivd Va / Vb / Vc / Vd Vlc / Vld Ha / Hb cas particulier autre (autre sol non humide)

LOT	ID_SONDAGE	ID_HABITAT	DATE	OPÉRATEURS
4	DON_SP_4483	DON_HABNZH_2315	20240417	Jahed FIAN
METEO	COMMUNE	DEPARTEMENT	COORDONNEES GPS (EPSG : 4326)	
Nuageux	Donzac	TARN-ET-GARONNE	44.078636979684234;0.81965901888907	

UCS (RRP)	192
-----------	-----

HORIZON	PROFONDEUR (cm)	TEXTURE	COULEUR	TRAITS	COMMENTAIRE
HZ1	0-60	LA	Brun		Elements Grossiers
HZ2					
HZ3					
HZ4					
HZ5					
HZ6					

CAUSE DE L'ARRÊT	RÉSULTAT	CLASSE GEPPA	NAPPE (cm)	CAS PARTICULIER
Profondeur suffisante atteinte	Non humide	autre	-	-

PHOTOS	
CONTEXTE	APRÈS SONDAGE
PROFIL DU SONDAGE	
<p>TEXTURES :</p> <ul style="list-style-type: none"> <li>A : Argileuse / L : Limoneuse / S : Sableux</li> <li>AL : Argilo-limoneuse / AS : Argilo-sableux</li> <li>LA : Limono-argileuse / LS : Limono-sableux</li> <li>SA : Sablo-argileux / SL : Sablo-limoneux</li> <li>SAL : Sablo-argilo-limoneux / ALS : Argilo-limono-sableux</li> <li>LSA : Limono-sablo-argileux / LAS : Limono-argilo-sableux</li> </ul>	<p>Classes GEPPA : IVd</p> <ul style="list-style-type: none"> <li>Va / Vb / Vc / Vd</li> <li>Vlc / Vld</li> <li>Ha / Hb</li> </ul> <p>cas particulier autre (autre sol non humide)</p>

LOT	ID_SONDAGE	ID_HABITAT	DATE	OPÉRATEURS
4	DON_SP_4484	DON_HABNZH_2316	20240417	Evan BERTHET
METEO	COMMUNE	DEPARTEMENT	COORDONNEES GPS (EPSG : 4326)	
Nuageux	Donzac	TARN-ET-GARONNE	44.079099996015429;0.818526959046721	

UCS (RRP)	192
-----------	-----

HORIZON	PROFONDEUR (cm)	TEXTURE	COULEUR	TRAITS	COMMENTAIRE
HZ1	0-20	AL	Beige		Traits rédoxiques
HZ2	20-80	A	Beige		
HZ3					
HZ4					
HZ5					
HZ6					

CAUSE DE L'ARRÊT	RÉSULTAT	CLASSE GEPPA	NAPPE (cm)	CAS PARTICULIER
Profondeur suffisante atteinte	Non humide	autre	-	-

PHOTOS	
CONTEXTE	APRÈS SONDAGE
PROFIL DU SONDAGE	
<p>TEXTURES :</p> <ul style="list-style-type: none"> <li>A : Argileuse / L : Limoneuse / S : Sableux</li> <li>AL : Argilo-limoneuse / AS : Argilo-sableux</li> <li>LA : Limono-argileuse / LS : Limono-sableux</li> <li>SA : Sablo-argileux / SL : Sablo-limoneux</li> <li>SAL : Sablo-argilo-limoneux / ALS : Argilo-limono-sableux</li> <li>LSA : Limono-sablo-argileux / LAS : Limono-argilo-sableux</li> </ul>	<p>Classes GEPPA : IVd</p> <ul style="list-style-type: none"> <li>Va / Vb / Vc / Vd</li> <li>Vlc / Vld</li> <li>Ha / Hb</li> </ul> <p>cas particulier autre (autre sol non humide)</p>

LOT	ID_SONDAGE	ID_HABITAT	DATE	OPÉRATEURS
4	DON_SP_4485	DON_HABNZH_2315	20240417	Evan BERTHET
METEO	COMMUNE	DEPARTEMENT	COORDONNEES GPS (EPSG : 4326)	
Nuageux	Donzac	TARN-ET-GARONNE	44.07746703363955;0.81871999427672	

UCS (RRP)	192
-----------	-----

HORIZON	PROFONDEUR (cm)	TEXTURE	COULEUR	TRAITS	COMMENTAIRE
HZ1	0-60	LS	Beige		
HZ2					
HZ3					
HZ4					
HZ5					
HZ6					

CAUSE DE L'ARRÊT	RÉSULTAT	CLASSE GEPPA	NAPPE (cm)	CAS PARTICULIER
Profondeur suffisante atteinte	Non humide	autre	-	-

Suite à donner : -

PHOTOS	
CONTEXTE	APRÈS SONDAGE
PROFIL DU SONDAGE	
<b>TEXTURES :</b> A : Argileuse / L : Limoneuse / S : Sableux AL : Argilo-limoneuse / AS : Argilo-sableux LA : Limono-argileux / LS : Limono-sableux SA : Sablo-argileux / SL : Sablo-limoneux SAL : Sablo-argilo-limoneux / ALS : Argilo-limono-sableux LSA : Limono-sablo-argileux / LAS : Limono-argilo-sableux	<b>Classes GEPPA :</b> IVd Va / Vb / Vc / Vd Vlc / Vld Ha / Hb cas particulier autre (autre sol non humide)

LOT	ID_SONDAGE	ID_HABITAT	DATE	OPÉRATEURS
4	DON_SP_4486	DON_HABNZH_2315	20240417	Evan BERTHET
METEO	COMMUNE	DEPARTEMENT	COORDONNEES GPS (EPSG : 4326)	
Nuageux	Donzac	TARN-ET-GARONNE	44.078489039093256;0.818701973184943	

UCS (RRP)	192
-----------	-----

HORIZON	PROFONDEUR (cm)	TEXTURE	COULEUR	TRAITS	COMMENTAIRE
HZ1	0-30	AS	Brun		
HZ2					
HZ3					
HZ4					
HZ5					
HZ6					

CAUSE DE L'ARRÊT	RÉSULTAT	CLASSE GEPPA	NAPPE (cm)	CAS PARTICULIER
Trop graveleux ou caillouteux	Non conclusif	Non déterminée	-	-

interprété non humide à l'aide du point 4483

PHOTOS	
CONTEXTE	APRÈS SONDAGE
PROFIL DU SONDAGE	
<b>TEXTURES :</b> A : Argileuse / L : Limoneuse / S : Sableux AL : Argilo-limoneuse / AS : Argilo-sableux LA : Limono-argileux / LS : Limono-sableux SA : Sablo-argileux / SL : Sablo-limoneux SAL : Sablo-argilo-limoneux / ALS : Argilo-limono-sableux LSA : Limono-sablo-argileux / LAS : Limono-argilo-sableux	<b>Classes GEPPA :</b> IVd Va / Vb / Vc / Vd Vlc / Vld Ha / Hb cas particulier autre (autre sol non humide)

LOT	ID_SONDAGE	ID_HABITAT	DATE	OPÉRATEURS
4	DON_SP_4488	DON_HABNZH_2317	20240417	Evan BERTHET
METEO	COMMUNE	DEPARTEMENT	COORDONNEES GPS (EPSG : 4326)	
Nuageux	Donzac	TARN-ET-GARONNE	44.078851975500584;0.817940980195999	

UCS (RRP)	192
-----------	-----

HORIZON	PROFONDEUR (cm)	TEXTURE	COULEUR	TRAITS	COMMENTAIRE
HZ1	0-40	AS	Beige		
HZ2					
HZ3					
HZ4					
HZ5					
HZ6					

CAUSE DE L'ARRÊT	RÉSULTAT	CLASSE GEPPA	NAPPE (cm)	CAS PARTICULIER
Horizon M, R ou D atteint	Non humide	autre	-	-

Suite à donner : -

PHOTOS	
CONTEXTE	APRÈS SONDAGE
PROFIL DU SONDAGE	
	S
<b>TEXTURES :</b> A : Argileuse / L : Limoneuse / S : Sableux AL : Argilo-limoneuse / AS : Argilo-sableux LA : Limono-argileux / LS : Limono-sableux SA : Sablo-argileux / SL : Sablo-limoneux SAL : Sablo-argilo-limoneux / ALS : Argilo-limono-sableux LSA : Limono-sablo-argileux / LAS : Limono-argilo-sableux	<b>Classes GEPPA :</b> IVd Va / Vb / Vc / Vd Vlc / Vld Ha / Hb cas particulier autre (autre sol non humide)

LOT	ID_SONDAGE	ID_HABITAT	DATE	OPÉRATEURS
4	DON_SP_4489	DON_HABNZH_2315	20240417	Evan BERTHET
METEO	COMMUNE	DEPARTEMENT	COORDONNEES GPS (EPSG : 4326)	
Nuageux	Donzac	TARN-ET-GARONNE	44.078116966411471;0.817558011040092	

UCS (RRP)	192
-----------	-----

HORIZON	PROFONDEUR (cm)	TEXTURE	COULEUR	TRAITS	COMMENTAIRE
HZ1	0-30	AS	Brun		
HZ2					
HZ3					
HZ4					
HZ5					
HZ6					

CAUSE DE L'ARRÊT	RÉSULTAT	CLASSE GEPPA	NAPPE (cm)	CAS PARTICULIER
Trop graveleux ou caillouteux	Non conclusif	Non déterminée	-	-

interprété non humide à l'aide du point 4488

PHOTOS	
CONTEXTE	APRÈS SONDAGE
PROFIL DU SONDAGE	
<b>TEXTURES :</b> A : Argileuse / L : Limoneuse / S : Sableux AL : Argilo-limoneuse / AS : Argilo-sableux LA : Limono-argileux / LS : Limono-sableux SA : Sablo-argileux / SL : Sablo-limoneux SAL : Sablo-argilo-limoneux / ALS : Argilo-limono-sableux LSA : Limono-sablo-argileux / LAS : Limono-argilo-sableux	<b>Classes GEPPA :</b> IVd Va / Vb / Vc / Vd Vlc / Vld Ha / Hb cas particulier autre (autre sol non humide)

LOT	ID_SONDAGE	ID_HABITAT	DATE	OPÉRATEURS
4	DON_SP_4490	DON_HABNZH_2321	20240417	Jahed FIAN
METEO	COMMUNE	DEPARTEMENT	COORDONNEES GPS (EPSG : 4326)	
Nuageux	DONZAC	TARN-ET-GARONNE	44.080226020887494;0.817053001374006	

UCS (RRP)	72
-----------	----

HORIZON	PROFONDEUR (cm)	TEXTURE	COULEUR	TRAITS	COMMENTAIRE
HZ1	0-20	LA	Brun		
HZ2					
HZ3					
HZ4					
HZ5					
HZ6					

CAUSE DE L'ARRÊT	RÉSULTAT	CLASSE GEPPA	NAPPE (cm)	CAS PARTICULIER
Trop graveleux ou caillouteux	Non conclusif	Non déterminée	-	-

interprété non humide à l'aide du point 4497

PHOTOS	
CONTEXTE	APRÈS SONDAGE
PROFIL DU SONDAGE	
<p>TEXTURES :</p> <ul style="list-style-type: none"> <li>A : Argileuse / L : Limoneuse / S : Sableux</li> <li>AL : Argilo-limoneuse / AS : Argilo-sableux</li> <li>LA : Limono-argileuse / LS : Limono-sableux</li> <li>SA : Sablo-argileux / SL : Sablo-limoneux</li> <li>SAL : Sablo-argilo-limoneux / ALS : Argilo-limono-sableux</li> <li>LSA : Limono-sablo-argileux / LAS : Limono-argilo-sableux</li> </ul>	<p>Classes GEPPA : IVd</p> <p>Va / Vb / Vc / Vd</p> <p>Vlc / Vld</p> <p>Ha / Hb</p> <p>cas particulier autre (autre sol non humide)</p>

LOT	ID_SONDAGE	ID_HABITAT	DATE	OPÉRATEURS
4	DON_SP_4493	DON_HABNZH_2317	20240417	Jahed FIAN
METEO	COMMUNE	DEPARTEMENT	COORDONNEES GPS (EPSG : 4326)	
Nuageux	DONZAC	TARN-ET-GARONNE	44.080128036439419;0.816078018397093	

UCS (RRP)	78
-----------	----

HORIZON	PROFONDEUR (cm)	TEXTURE	COULEUR	TRAITS	COMMENTAIRE
HZ1	0-20	LA	Brun		
HZ2					
HZ3					
HZ4					
HZ5					
HZ6					

CAUSE DE L'ARRÊT	RÉSULTAT	CLASSE GEPPA	NAPPE (cm)	CAS PARTICULIER
Trop graveleux ou caillouteux	Non conclusif	Non déterminée	-	-

interprété non humide à l'aide du point 4497

PHOTOS	
CONTEXTE	APRÈS SONDAGE
PROFIL DU SONDAGE	
<p>TEXTURES :</p> <ul style="list-style-type: none"> <li>A : Argileuse / L : Limoneuse / S : Sableux</li> <li>AL : Argilo-limoneuse / AS : Argilo-sableux</li> <li>LA : Limono-argileuse / LS : Limono-sableux</li> <li>SA : Sablo-argileux / SL : Sablo-limoneux</li> <li>SAL : Sablo-argilo-limoneux / ALS : Argilo-limono-sableux</li> <li>LSA : Limono-sablo-argileux / LAS : Limono-argilo-sableux</li> </ul>	<p>Classes GEPPA : IVd</p> <p>Va / Vb / Vc / Vd</p> <p>Vlc / Vld</p> <p>Ha / Hb</p> <p>cas particulier autre (autre sol non humide)</p>

LOT	ID_SONDAGE	ID_HABITAT	DATE	OPÉRATEURS
4	DON_SP_4497	DON_HABNZH_2310	20240417	Victoire BRICE
METEO	COMMUNE	DEPARTEMENT	COORDONNEES GPS (EPSG : 4326)	
Couvert, pas de vent, 15°C	DONZAC	TARN-ET-GARONNE	44.0801924,0.81514090	

UCS (RRP)	78
-----------	----

HORIZON	PROFONDEUR (cm)	TEXTURE	COULEUR	TRAITS	COMMENTAIRE
HZ1	0-60	L	Marron	Absence de trait	Elements grossiers
HZ2					
HZ3					
HZ4					
HZ4					
HZ6					

CAUSE DE L'ARRÊT	RÉSULTAT	CLASSE GEPPA	NAPPE (cm)	CAS PARTICULIER
Profondeur suffisante atteinte	Non humide	autre	-	-

PHOTOS	
CONTEXTE	APRÈS SONDAGE
PROFIL DU SONDAGE	
<p>TEXTURES :</p> <ul style="list-style-type: none"> <li>A : Argileuse / L : Limoneuse / S : Sableux</li> <li>AL : Argilo-limoneuse / AS : Argilo-sableux</li> <li>LA : Limono-argileuse / LS : Limono-sableux</li> <li>SA : Sablo-argileux / SL : Sablo-limoneux</li> <li>SAL : Sablo-argilo-limoneux / ALS : Argilo-limono-sableux</li> <li>LSA : Limono-sablo-argileux / LAS : Limono-argilo-sableux</li> </ul>	<p>Classes GEPPA : IVd</p> <p>Va / Vb / Vc / Vd</p> <p>Vlc / Vld</p> <p>Ha / Hb</p> <p>cas particulier autre (autre sol non humide)</p>

LOT	ID_SONDAGE	ID_HABITAT	DATE	OPÉRATEURS
4	DON_SP_4498	DON_HABNZH_2310	20240417	Victoire BRICE
METEO	COMMUNE	DEPARTEMENT	COORDONNEES GPS (EPSG : 4326)	
Couvert, pas de vent, 15°C	DONZAC	TARN-ET-GARONNE	44.0795804,0.81498220	

UCS (RRP)	78
-----------	----

HORIZON	PROFONDEUR (cm)	TEXTURE	COULEUR	TRAITS	COMMENTAIRE
HZ1	0-60	L	Marron	Absence de trait	Elements grossiers
HZ2					
HZ3					
HZ4					
HZ4					
HZ6					

CAUSE DE L'ARRÊT	RÉSULTAT	CLASSE GEPPA	NAPPE (cm)	CAS PARTICULIER
Profondeur suffisante atteinte	Non humide	autre	-	-

PHOTOS	
CONTEXTE	APRÈS SONDAGE
PROFIL DU SONDAGE	
<p>TEXTURES :</p> <ul style="list-style-type: none"> <li>A : Argileuse / L : Limoneuse / S : Sableux</li> <li>AL : Argilo-limoneuse / AS : Argilo-sableux</li> <li>LA : Limono-argileuse / LS : Limono-sableux</li> <li>SA : Sablo-argileux / SL : Sablo-limoneux</li> <li>SAL : Sablo-argilo-limoneux / ALS : Argilo-limono-sableux</li> <li>LSA : Limono-sablo-argileux / LAS : Limono-argilo-sableux</li> </ul>	<p>Classes GEPPA : IVd</p> <p>Va / Vb / Vc / Vd</p> <p>Vlc / Vld</p> <p>Ha / Hb</p> <p>cas particulier autre (autre sol non humide)</p>

LOT	ID_SONDAGE	ID_HABITAT	DATE	OPÉRATEURS
4	DON_SP_4500	DON_HABNZH_2297	20240417	Victoire BRICE
METEO	COMMUNE	DEPARTEMENT	COORDONNEES GPS (EPSG : 4326)	
Couvert, pas de vent, 15°C	DONZAC	TARN-ET-GARONNE	44.0809953,0.81479709	

UCS (RRP)	78
-----------	----

HORIZON	PROFONDEUR (cm)	TEXTURE	COULEUR	TRAITS	COMMENTAIRE
HZ1	0-30	L	Marron	Absence de trait	Elements grossiers
HZ2	30-60	L	Marron clair	Absence de trait	Elements grossiers
HZ3					
HZ4					
HZ4					
HZ6					

CAUSE DE L'ARRÊT	RÉSULTAT	CLASSE GEPPA	NAPPE (cm)	CAS PARTICULIER
Profondeur suffisante atteinte	Non humide	autre	-	-

PHOTOS	
CONTEXTE	APRÈS SONDAGE
PROFIL DU SONDAGE	
<b>TEXTURES :</b> A : Argileuse / L : Limoneuse / S : Sableux AL : Argilo-limoneuse / AS : Argilo-sableux LA : Limono-argileuse / LS : Limono-sableux SA : Sablo-argileux / SL : Sablo-limoneux SAL : Sablo-argilo-limoneux / ALS : Argilo-limono-sableux LSA : Limono-sablo-argileux / LAS : Limono-argilo-sableux	<b>Classes GEPPA :</b> IVd Va / Vb / Vc / Vd Vlc / Vld Ha / Hb cas particulier autre (autre sol non humide)

LOT	ID_SONDAGE	ID_HABITAT	DATE	OPÉRATEURS
4	DON_SP_4501	DON_HABNZH_2321	20240417	Jahed FIAN
METEO	COMMUNE	DEPARTEMENT	COORDONNEES GPS (EPSG : 4326)	
Ensoleillé	DONZAC	TARN-ET-GARONNE	44.079149030148983;0.814834982156754	

UCS (RRP)	72
-----------	----

HORIZON	PROFONDEUR (cm)	TEXTURE	COULEUR	TRAITS	COMMENTAIRE
HZ1	0-60	LAS	Brun		
HZ2					
HZ3					
HZ4					
HZ5					
HZ6					

CAUSE DE L'ARRÊT	RÉSULTAT	CLASSE GEPPA	NAPPE (cm)	CAS PARTICULIER
Profondeur suffisante atteinte	Non humide	autre	-	-

PHOTOS	
CONTEXTE	APRÈS SONDAGE
PROFIL DU SONDAGE	
<b>TEXTURES :</b> A : Argileuse / L : Limoneuse / S : Sableux AL : Argilo-limoneuse / AS : Argilo-sableux LA : Limono-argileuse / LS : Limono-sableux SA : Sablo-argileux / SL : Sablo-limoneux SAL : Sablo-argilo-limoneux / ALS : Argilo-limono-sableux LSA : Limono-sablo-argileux / LAS : Limono-argilo-sableux	<b>Classes GEPPA :</b> IVd Va / Vb / Vc / Vd Vlc / Vld Ha / Hb cas particulier autre (autre sol non humide)

LOT	ID_SONDAGE	ID_HABITAT	DATE	OPÉRATEURS
4	DON_SP_4502	DON_HABNZH_2309	20240417	Victoire BRICE
METEO	COMMUNE	DEPARTEMENT	COORDONNEES GPS (EPSG : 4326)	
Couvert, pas de vent, 15°C	DONZAC	TARN-ET-GARONNE	44.0803639,0.81412509	

UCS (RRP)	78
-----------	----

HORIZON	PROFONDEUR (cm)	TEXTURE	COULEUR	TRAITS	COMMENTAIRE
HZ1	0-35	L	Marron	Absence de trait	Elements grossiers
HZ2					
HZ3					
HZ4					
HZ4					
HZ6					

CAUSE DE L'ARRÊT	RÉSULTAT	CLASSE GEPPA	NAPPE (cm)	CAS PARTICULIER
Trop graveleux ou caillouteux	Non conclusif	Non déterminée	-	-

interprété non humide à l'aide du point 4497



<p>TEXTURES :</p> <p>A : Argileuse / L : Limoneuse / S : Sableux</p> <p>AL : Argilo-limoneuse / AS : Argilo-sableux</p> <p>LA : Limono-argileuse / LS : Limono-sableux</p> <p>SA : Sablo-argileux / SL : Sablo-limoneux</p> <p>SAL : Sablo-argilo-limoneux / ALS : Argilo-limono-sableux</p> <p>LSA : Limono-sablo-argileux / LAS : Limono-argilo-sableux</p>	<p>Classes GEPPA : IVd</p> <p>Va / Vb / Vc / Vd</p> <p>Vic / Vid</p> <p>Ha / Hb</p>	<p>cas particulier</p> <p>autre (autre sol non humide)</p>
---	---	--

LOT	ID_SONDAGE	ID_HABITAT	DATE	OPÉRATEURS
4	DON_SP_4503	DON_HABNZH_2310	20240417	Victoire BRICE
METEO	COMMUNE	DEPARTEMENT	COORDONNEES GPS (EPSG : 4326)	
Couvert, pas de vent, 15°C	DONZAC	TARN-ET-GARONNE	44.0795645,0.81429360	

UCS (RRP)	78
-----------	----

HORIZON	PROFONDEUR (cm)	TEXTURE	COULEUR	TRAITS	COMMENTAIRE
HZ1	0-30	L	Marron	Absence de trait	Elements grossiers
HZ2	30-50	L	Marron	Absence de trait	Traits rédoxiques peu marqués
HZ3	50-60	L	Marron	Absence de trait	
HZ4	60-70	L	Marron	Absence de trait	Elements grossiers
HZ4					
HZ6					

CAUSE DE L'ARRÊT	RÉSULTAT	CLASSE GEPPA	NAPPE (cm)	CAS PARTICULIER
Profondeur suffisante atteinte	Non humide	autre	-	-



<p>TEXTURES :</p> <p>A : Argileuse / L : Limoneuse / S : Sableux</p> <p>AL : Argilo-limoneuse / AS : Argilo-sableux</p> <p>LA : Limono-argileuse / LS : Limono-sableux</p> <p>SA : Sablo-argileux / SL : Sablo-limoneux</p> <p>SAL : Sablo-argilo-limoneux / ALS : Argilo-limono-sableux</p> <p>LSA : Limono-sablo-argileux / LAS : Limono-argilo-sableux</p>	<p>Classes GEPPA : IVd</p> <p>Va / Vb / Vc / Vd</p> <p>Vic / Vid</p> <p>Ha / Hb</p>	<p>cas particulier</p> <p>autre (autre sol non humide)</p>
---	---	--

LOT	ID_SONDAGE	ID_HABITAT	DATE	OPÉRATEURS
4	DON_SP_4504	DON_HABNZH_2310	20240417	Victoire BRICE
METEO	COMMUNE	DEPARTEMENT	COORDONNEES GPS (EPSG : 4326)	
Couvert, pas de vent, 15°C	DONZAC	TARN-ET-GARONNE	44.0790206,0.81432370	

UCS (RRP)	78
-----------	----

HORIZON	PROFONDEUR (cm)	TEXTURE	COULEUR	TRAITS	COMMENTAIRE
HZ1	0-40	L	Marron	Absence de trait	Elements grossiers
HZ2					
HZ3					
HZ4					
HZ4					
HZ6					

CAUSE DE L'ARRÊT	RÉSULTAT	CLASSE GEPPA	NAPPE (cm)	CAS PARTICULIER
Trop graveleux ou caillouteux	Non conclusif	Non déterminée	-	-

interprété non humide à l'aide du point 4497

PHOTOS	
CONTEXTE	APRÈS SONDAGE
PROFIL DU SONDAGE	
<p>TEXTURES :</p> <ul style="list-style-type: none"> <li>A : Argileuse / L : Limoneuse / S : Sableux</li> <li>AL : Argilo-limoneuse / AS : Argilo-sableux</li> <li>LA : Limono-argileuse / LS : Limono-sableux</li> <li>SA : Sablo-argileux / SL : Sablo-limoneux</li> <li>SAL : Sablo-argilo-limoneux / ALS : Argilo-limono-sableux</li> <li>LSA : Limono-sablo-argileux / LAS : Limono-argilo-sableux</li> </ul>	<p>Classes GEPPA : IVd</p> <p>Va / Vb / Vc / Vd</p> <p>Vic / Vid</p> <p>Ha / Hb</p> <p>cas particulier autre (autre sol non humide)</p>

LOT	ID_SONDAGE	ID_HABITAT	DATE	OPÉRATEURS
4	DON_SP_4505	DON_HABNZH_2313	20240417	Victoire BRICE
METEO	COMMUNE	DEPARTEMENT	COORDONNEES GPS (EPSG : 4326)	
Couvert, pas de vent, 15°C	DONZAC	TARN-ET-GARONNE	44.0807840000, 0.8137779	

UCS (RRP)	78
-----------	----

HORIZON	PROFONDEUR (cm)	TEXTURE	COULEUR	TRAITS	COMMENTAIRE
HZ1	0-20	L	Brun	Absence de trait	
HZ2	20-30	L	Brun	Absence de trait	Elements grossiers
HZ3					
HZ4					
HZ4					
HZ6					

CAUSE DE L'ARRÊT	RÉSULTAT	CLASSE GEPPA	NAPPE (cm)	CAS PARTICULIER
Trop graveleux ou caillouteux	Non conclusif	Non déterminée	-	-

interprété non humide à l'aide du point 4497

PHOTOS	
CONTEXTE	APRÈS SONDAGE
PROFIL DU SONDAGE	
<p>TEXTURES :</p> <ul style="list-style-type: none"> <li>A : Argileuse / L : Limoneuse / S : Sableux</li> <li>AL : Argilo-limoneuse / AS : Argilo-sableux</li> <li>LA : Limono-argileuse / LS : Limono-sableux</li> <li>SA : Sablo-argileux / SL : Sablo-limoneux</li> <li>SAL : Sablo-argilo-limoneux / ALS : Argilo-limono-sableux</li> <li>LSA : Limono-sablo-argileux / LAS : Limono-argilo-sableux</li> </ul>	<p>Classes GEPPA : IVd</p> <p>Va / Vb / Vc / Vd</p> <p>Vic / Vid</p> <p>Ha / Hb</p> <p>cas particulier autre (autre sol non humide)</p>



LOT	ID_SONDAGE	ID_HABITAT	DATE	OPÉRATEURS
4	DON_SP_4506	DON_HABNZH_2306	20240417	Victoire BRICE
METEO	COMMUNE	DEPARTEMENT	COORDONNEES GPS (EPSG : 4326)	
Couvert, pas de vent, 15°C	DONZAC	TARN-ET-GARONNE	44.0800860,0.81371402	

UCS (RRP)	78
-----------	----

HORIZON	PROFONDEUR (cm)	TEXTURE	COULEUR	TRAITS	COMMENTAIRE
HZ1	0-26	S	Beige	Absence de trait	Elements grossiers
HZ2	26-50	LS	Beige	Traits rédoxiques	Elements grossiers
HZ3	50-60	AS	Beige	Traits rédoxiques	Elements grossiers
HZ4					
HZ4					
HZ6					

CAUSE DE L'ARRÊT	RÉSULTAT	CLASSE GEPPA	NAPPE (cm)	CAS PARTICULIER
Trop graveleux ou caillouteux	Non conclusif	Non déterminée	-	-

interprété non humide à l'aide du point 4503



<p>TEXTURES :</p> <p>A : Argileuse / L : Limoneuse / S : Sableux</p> <p>AL : Argilo-limoneuse / AS : Argilo-sableux</p> <p>LA : Limono-argileuse / LS : Limono-sableux</p> <p>SA : Sablo-argileux / SL : Sablo-limoneux</p> <p>SAL : Sablo-argilo-limoneux / ALS : Argilo-limono-sableux</p> <p>LSA : Limono-sablo-argileux / LAS : Limono-argilo-sableux</p>	<p>Classes GEPPA : IVd</p> <p>Va / Vb / Vc / Vd</p> <p>Vlc / Vld</p> <p>Ha / Hb</p> <p>cas particulier autre (autre sol non humide)</p>
---	---


LOT	ID_SONDAGE	ID_HABITAT	DATE	OPÉRATEURS
4	DON_SP_4507	DON_HABNZH_2313	20240417	Victoire BRICE
METEO	COMMUNE	DEPARTEMENT	COORDONNEES GPS (EPSG : 4326)	
Couvert, pas de vent, 15°C	DONZAC	TARN-ET-GARONNE	44.0812057,0.81368749	

UCS (RRP)	78
-----------	----

HORIZON	PROFONDEUR (cm)	TEXTURE	COULEUR	TRAITS	COMMENTAIRE
HZ1	0-30	LA	Brun	Absence de trait	Elements grossiers
HZ2					
HZ3				0	
HZ4					
HZ4					
HZ6					

CAUSE DE L'ARRÊT	RÉSULTAT	CLASSE GEPPA	NAPPE (cm)	CAS PARTICULIER
Trop graveleux ou caillouteux	Non conclusif	Non déterminée	-	-

interprété non humide à l'aide du point 5710



<p>TEXTURES :</p> <p>A : Argileuse / L : Limoneuse / S : Sableux</p> <p>AL : Argilo-limoneuse / AS : Argilo-sableux</p> <p>LA : Limono-argileuse / LS : Limono-sableux</p> <p>SA : Sablo-argileux / SL : Sablo-limoneux</p> <p>SAL : Sablo-argilo-limoneux / ALS : Argilo-limono-sableux</p> <p>LSA : Limono-sablo-argileux / LAS : Limono-argilo-sableux</p>	<p>Classes GEPPA : IVd</p> <p>Va / Vb / Vc / Vd</p> <p>Vlc / Vld</p> <p>Ha / Hb</p> <p>cas particulier autre (autre sol non humide)</p>
---	---

LOT	ID_SONDAGE	ID_HABITAT	DATE	OPÉRATEURS
4	DON_SP_4508	DON_HABNZH_2299	20240417	Victoire BRICE
METEO	COMMUNE	DEPARTEMENT	COORDONNEES GPS (EPSG : 4326)	
Couvert, pas de vent, 15°C	DONZAC	TARN-ET-GARONNE	44.0818681,0.81194858	

UCS (RRP)	16
-----------	----

HORIZON	PROFONDEUR (cm)	TEXTURE	COULEUR	TRAITS	COMMENTAIRE
HZ1	0-50	LA	Brun	Absence de trait	Elements grossiers
HZ2					
HZ3					
HZ4					
HZ4					
HZ6					

CAUSE DE L'ARRÊT	RÉSULTAT	CLASSE GEPPA	NAPPE (cm)	CAS PARTICULIER
Trop graveleux ou caillouteux	Non humide	autre	-	-

PHOTOS	
CONTEXTE	APRÈS SONDAGE
PROFIL DU SONDAGE	
<b>TEXTURES :</b> A : Argileuse / L : Limoneuse / S : Sableux AL : Argilo-limoneuse / AS : Argilo-sableux LA : Limono-argileuse / LS : Limono-sableux SA : Sablo-argileux / SL : Sablo-limoneux SAL : Sablo-argilo-limoneux / ALS : Argilo-limono-sableux LSA : Limono-sablo-argileux / LAS : Limono-argilo-sableux	<b>Classes GEPPA :</b> IVd Va / Vb / Vc / Vd Vlc / Vld Ha / Hb cas particulier autre (autre sol non humide)

LOT	ID_SONDAGE	ID_HABITAT	DATE	OPÉRATEURS
4	DON_SP_4509	DON_HABNZH_2299	20240417	Victoire BRICE
METEO	COMMUNE	DEPARTEMENT	COORDONNEES GPS (EPSG : 4326)	
Couvert, pas de vent, 15°C	DONZAC	TARN-ET-GARONNE	44.0809425,0.81228017	

UCS (RRP)	78
-----------	----

HORIZON	PROFONDEUR (cm)	TEXTURE	COULEUR	TRAITS	COMMENTAIRE
HZ1	0-30	L	Marron	Absence de trait	Elements grossiers
HZ2	30-45	L	Gris foncé	Absence de trait	Elements grossiers
HZ3					
HZ4					
HZ4					
HZ6					

CAUSE DE L'ARRÊT	RÉSULTAT	CLASSE GEPPA	NAPPE (cm)	CAS PARTICULIER
Trop graveleux ou caillouteux	Non conclusif	Non déterminée	-	-

interprété non humide à l'aide du point 5709

PHOTOS	
CONTEXTE	APRÈS SONDAGE
PROFIL DU SONDAGE	
<b>TEXTURES :</b> A : Argileuse / L : Limoneuse / S : Sableux AL : Argilo-limoneuse / AS : Argilo-sableux LA : Limono-argileuse / LS : Limono-sableux SA : Sablo-argileux / SL : Sablo-limoneux SAL : Sablo-argilo-limoneux / ALS : Argilo-limono-sableux LSA : Limono-sablo-argileux / LAS : Limono-argilo-sableux	<b>Classes GEPPA :</b> IVd Va / Vb / Vc / Vd Vlc / Vld Ha / Hb cas particulier autre (autre sol non humide)



LOT	ID_SONDAGE	ID_HABITAT	DATE	OPÉRATEURS
4	DON_SP_4510	DON_HABNZH_2299	20240417	Victoire BRICE
METEO	COMMUNE	DEPARTEMENT	COORDONNEES GPS (EPSG : 4326)	
Couvert, pas de vent, 15°C	DONZAC	TARN-ET-GARONNE	44.0800063,0.81202704	

UCS (RRP)	78
-----------	----

HORIZON	PROFONDEUR (cm)	TEXTURE	COULEUR	TRAITS	COMMENTAIRE
HZ1	0-30	L	Marron	Absence de trait	Elements grossiers
HZ2	30-40	L	Gris foncé	Absence de trait	Traits réductiques peu marqués ; Elements grossiers
HZ3					
HZ4					
HZ4					
HZ6					

CAUSE DE L'ARRÊT	RÉSULTAT	CLASSE GEPPA	NAPPE (cm)	CAS PARTICULIER
Trop graveleux ou caillouteux	Non conclusif	Non déterminée	-	-

interprété non humide à l'aide du point 4513





<p>TEXTURES :</p> <p>A : Argileuse / L : Limoneuse / S : Sableux</p> <p>AL : Argilo-limoneuse / AS : Argilo-sableux</p> <p>LA : Limono-argileuse / LS : Limono-sableux</p> <p>SA : Sablo-argileux / SL : Sablo-limoneux</p> <p>SAL : Sablo-argilo-limoneux / ALS : Argilo-limono-sableux</p> <p>LSA : Limono-sablo-argileux / LAS : Limono-argilo-sableux</p>	<p>Classes GEPPA : IVd</p> <p>Va / Vb / Vc / Vd</p> <p>Vlc / Vld</p> <p>Ha / Hb</p>	<p>cas particulier</p> <p>autre (autre sol non humide)</p>
---	---	--

LOT	ID_SONDAGE	ID_HABITAT	DATE	OPÉRATEURS
4	DON_SP_4511	DON_HABNZH_2299	20240417	Lorenzo DURAN-DOZ
METEO	COMMUNE	DEPARTEMENT	COORDONNEES GPS (EPSG : 4326)	
Nuageux	Donzac	TARN-ET-GARONNE	44.081536028534174;0.81147501245141	

UCS (RRP)	16
-----------	----

HORIZON	PROFONDEUR (cm)	TEXTURE	COULEUR	TRAITS	COMMENTAIRE
HZ1	0-40	AL	Brun		
HZ2	40-50	AL	Brun	Traits rédoxiques	
HZ3	50-70	AL	Brun		(g)
HZ4	70-120	AL	Brun	Traits rédoxiques	
HZ5					
HZ6					

CAUSE DE L'ARRÊT	RÉSULTAT	CLASSE GEPPA	NAPPE (cm)	CAS PARTICULIER
Profondeur suffisante atteinte	Non humide	autre	-	-



<p>TEXTURES :</p> <p>A : Argileuse / L : Limoneuse / S : Sableux</p> <p>AL : Argilo-limoneuse / AS : Argilo-sableux</p> <p>LA : Limono-argileuse / LS : Limono-sableux</p> <p>SA : Sablo-argileux / SL : Sablo-limoneux</p> <p>SAL : Sablo-argilo-limoneux / ALS : Argilo-limono-sableux</p> <p>LSA : Limono-sablo-argileux / LAS : Limono-argilo-sableux</p>	<p>Classes GEPPA : IVd</p> <p>Va / Vb / Vc / Vd</p> <p>Vlc / Vld</p> <p>Ha / Hb</p>	<p>cas particulier</p> <p>autre (autre sol non humide)</p>
---	---	--

LOT	ID_SONDAGE	ID_HABITAT	DATE	OPÉRATEURS
4	DON_SP_4512	DON_HABNZH_2299	20240417	Lorenzo DURAN-DOZ
METEO	COMMUNE	DEPARTEMENT	COORDONNEES GPS (EPSG : 4326)	
Nuageux	Donzac	TARN-ET-GARONNE	44.08090696670115;0.811547012999654	

UCS (RRP)	16
-----------	----

HORIZON	PROFONDEUR (cm)	TEXTURE	COULEUR	TRAITS	COMMENTAIRE
HZ1	0-40	AL	Brun		
HZ2	40-90	A	Ocre	Traits rédoxiques	
HZ3	90-120	A	Ocre	Traits rédoxiques	(G0)
HZ4					
HZ5					
HZ6					

CAUSE DE L'ARRÊT	RÉSULTAT	CLASSE GEPPA	NAPPE (cm)	CAS PARTICULIER
Profondeur suffisante atteinte	Non humide	autre	-	-

PHOTOS	
CONTEXTE	APRÈS SONDAGE
PROFIL DU SONDAGE	
<p>TEXTURES :</p> <ul style="list-style-type: none"> <li>A : Argileuse / L : Limoneuse / S : Sableux</li> <li>AL : Argilo-limoneuse / AS : Argilo-sableux</li> <li>LA : Limono-argileuse / LS : Limono-sableux</li> <li>SA : Sablo-argileux / SL : Sablo-limoneux</li> <li>SAL : Sablo-argilo-limoneux / ALS : Argilo-limono-sableux</li> <li>LSA : Limono-sablo-argileux / LAS : Limono-argilo-sableux</li> </ul>	<p>Classes GEPPA : IVd</p> <p>Va / Vb / Vc / Vd</p> <p>Vlc / Vld</p> <p>Ha / Hb</p> <p>cas particulier autre (autre sol non humide)</p>

LOT	ID_SONDAGE	ID_HABITAT	DATE	OPÉRATEURS
4	DON_SP_4513	DON_HABNZH_2299	20240417	Lorenzo DURAN-DOZ
METEO	COMMUNE	DEPARTEMENT	COORDONNEES GPS (EPSG : 4326)	
Nuageux	Donzac	TARN-ET-GARONNE	44.080303972586989;0.811552964150906	

UCS (RRP)	16
-----------	----

HORIZON	PROFONDEUR (cm)	TEXTURE	COULEUR	TRAITS	COMMENTAIRE
HZ1	0-40	AL	Brun		
HZ2	40-55	A	Brun		(g)
HZ3	55-60	A	Ocre	Traits rédoxiques	Légère réduction
HZ4					
HZ5					
HZ6					

CAUSE DE L'ARRÊT	RÉSULTAT	CLASSE GEPPA	NAPPE (cm)	CAS PARTICULIER
Profondeur suffisante atteinte	Non humide	autre	-	-

PHOTOS	
CONTEXTE	APRÈS SONDAGE
PROFIL DU SONDAGE	
<p>TEXTURES :</p> <ul style="list-style-type: none"> <li>A : Argileuse / L : Limoneuse / S : Sableux</li> <li>AL : Argilo-limoneuse / AS : Argilo-sableux</li> <li>LA : Limono-argileuse / LS : Limono-sableux</li> <li>SA : Sablo-argileux / SL : Sablo-limoneux</li> <li>SAL : Sablo-argilo-limoneux / ALS : Argilo-limono-sableux</li> <li>LSA : Limono-sablo-argileux / LAS : Limono-argilo-sableux</li> </ul>	<p>Classes GEPPA : IVd</p> <p>Va / Vb / Vc / Vd</p> <p>Vlc / Vld</p> <p>Ha / Hb</p> <p>cas particulier autre (autre sol non humide)</p>

LOT	ID_SONDAGE	ID_HABITAT	DATE	OPÉRATEURS
4	DON_SP_4514	DON_HABNZH_2299	20240417	Lorenzo DURAN-DOZ
METEO	COMMUNE	DEPARTEMENT	COORDONNEES GPS (EPSG : 4326)	
Nuageux	Donzac	TARN-ET-GARONNE	44.082683008164167;0.810963967815042	

UCS (RRP)	16
-----------	----

HORIZON	PROFONDEUR (cm)	TEXTURE	COULEUR	TRAITS	COMMENTAIRE
HZ1	0-40	AL	Brun		
HZ2	40-60	AL	Ocre		
HZ3					
HZ4					
HZ5					
HZ6					

CAUSE DE L'ARRÊT	RÉSULTAT	CLASSE GEPPA	NAPPE (cm)	CAS PARTICULIER
Profondeur suffisante atteinte	Non humide	autre	-	-

Suite à donner : -

PHOTOS	
CONTEXTE	APRÈS SONDAGE
PROFIL DU SONDAGE	
<p>TEXTURES :</p> <ul style="list-style-type: none"> <li>A : Argileuse / L : Limoneuse / S : Sableux</li> <li>AL : Argilo-limoneuse / AS : Argilo-sableux</li> <li>LA : Limono-argileuse / LS : Limono-sableux</li> <li>SA : Sablo-argileux / SL : Sablo-limoneux</li> <li>SAL : Sablo-argilo-limoneux / ALS : Argilo-limono-sableux</li> <li>LSA : Limono-sablo-argileux / LAS : Limono-argilo-sableux</li> </ul>	<p>Classes GEPPA : IVd</p> <ul style="list-style-type: none"> <li>Va / Vb / Vc / Vd</li> <li>Vlc / Vld</li> <li>Ha / Hb</li> </ul> <p>cas particulier autre (autre sol non humide)</p>

LOT	ID_SONDAGE	ID_HABITAT	DATE	OPÉRATEURS
4	DON_SP_4515	DON_HABNZH_2299	20240417	Lorenzo DURAN-DOZ
METEO	COMMUNE	DEPARTEMENT	COORDONNEES GPS (EPSG : 4326)	
Nuageux	DONZAC	TARN-ET-GARONNE	44.08180701546371;0.811008978635073	

UCS (RRP)	16
-----------	----

HORIZON	PROFONDEUR (cm)	TEXTURE	COULEUR	TRAITS	COMMENTAIRE
HZ1	0-40	AL	Brun		Cailloutis
HZ2					
HZ3					
HZ4					
HZ5					
HZ6					

CAUSE DE L'ARRÊT	RÉSULTAT	CLASSE GEPPA	NAPPE (cm)	CAS PARTICULIER
Trop graveleux ou caillouteux	Non conclusif	Non déterminée	-	-

interprété non humide à l'aide du point 4514

PHOTOS	
CONTEXTE	APRÈS SONDAGE
PROFIL DU SONDAGE	
<p>TEXTURES :</p> <ul style="list-style-type: none"> <li>A : Argileuse / L : Limoneuse / S : Sableux</li> <li>AL : Argilo-limoneuse / AS : Argilo-sableux</li> <li>LA : Limono-argileuse / LS : Limono-sableux</li> <li>SA : Sablo-argileux / SL : Sablo-limoneux</li> <li>SAL : Sablo-argilo-limoneux / ALS : Argilo-limono-sableux</li> <li>LSA : Limono-sablo-argileux / LAS : Limono-argilo-sableux</li> </ul>	<p>Classes GEPPA : IVd</p> <ul style="list-style-type: none"> <li>Va / Vb / Vc / Vd</li> <li>Vlc / Vld</li> <li>Ha / Hb</li> </ul> <p>cas particulier autre (autre sol non humide)</p>





LOT	ID_SONDAGE	ID_HABITAT	DATE	OPÉRATEURS
4	DON_SP_4516	DON_HABNZH_2299	20240417	Lorenzo DURAN-DOZ
METEO	COMMUNE	DEPARTEMENT	COORDONNEES GPS (EPSG : 4326)	
Nuageux	Donzac	TARN-ET-GARONNE	44.080295003950596;0.810731034725904	

UCS (RRP)	16
-----------	----

HORIZON	PROFONDEUR (cm)	TEXTURE	COULEUR	TRAITS	COMMENTAIRE
HZ1	0-30	A	Brun-noir		
HZ2	30-60	A	Brun		(g)
HZ3	60-65	A	Ocre	Traits rédoxiques	Grave
HZ4					
HZ5					
HZ6					

CAUSE DE L'ARRÊT	RÉSULTAT	CLASSE GEPPA	NAPPE (cm)	CAS PARTICULIER
Trop graveleux ou caillouteux	Non humide	autre	-	-

PHOTOS

CONTEXTE	APRÈS SONDAGE
	
PROFIL DU SONDAGE	
	
<p>TEXTURES :</p> <ul style="list-style-type: none"> <li>A : Argileuse / L : Limoneuse / S : Sableux</li> <li>AL : Argilo-limoneuse / AS : Argilo-sableux</li> <li>LA : Limono-argileuse / LS : Limono-sableux</li> <li>SA : Sablo-argileux / SL : Sablo-limoneux</li> <li>SAL : Sablo-argilo-limoneux / ALS : Argilo-limono-sableux</li> <li>LSA : Limono-sablo-argileux / LAS : Limono-argilo-sableux</li> </ul>	<p>Classes GEPPA : IVd</p> <ul style="list-style-type: none"> <li>Va / Vb / Vc / Vd</li> <li>Vlc / Vld</li> <li>Ha / Hb</li> </ul> <p>cas particulier autre (autre sol non humide)</p>

LOT	ID_SONDAGE	ID_HABITAT	DATE	OPÉRATEURS
4	DON_SP_4517	DON_HABNZH_1879	20240417	Lorenzo DURAN-DOZ
METEO	COMMUNE	DEPARTEMENT	COORDONNEES GPS (EPSG : 4326)	
Nuageux	Donzac	TARN-ET-GARONNE	44.084461983293295;0.80971104092896	





UCS (RRP)	16
-----------	----

HORIZON	PROFONDEUR (cm)	TEXTURE	COULEUR	TRAITS	COMMENTAIRE
HZ1	0-50	LA	Brun		Cailloutis
HZ2					
HZ3					
HZ4					
HZ5					
HZ6					

CAUSE DE L'ARRÊT	RÉSULTAT	CLASSE GEPPA	NAPPE (cm)	CAS PARTICULIER
Trop graveleux ou caillouteux	Non humide	autre	-	-

Suite à donner : -

PHOTOS

CONTEXTE	APRÈS SONDAGE
	
PROFIL DU SONDAGE	
	
<p>TEXTURES :</p> <ul style="list-style-type: none"> <li>A : Argileuse / L : Limoneuse / S : Sableux</li> <li>AL : Argilo-limoneuse / AS : Argilo-sableux</li> <li>LA : Limono-argileuse / LS : Limono-sableux</li> <li>SA : Sablo-argileux / SL : Sablo-limoneux</li> <li>SAL : Sablo-argilo-limoneux / ALS : Argilo-limono-sableux</li> <li>LSA : Limono-sablo-argileux / LAS : Limono-argilo-sableux</li> </ul>	<p>Classes GEPPA : IVd</p> <ul style="list-style-type: none"> <li>Va / Vb / Vc / Vd</li> <li>Vlc / Vld</li> <li>Ha / Hb</li> </ul> <p>cas particulier autre (autre sol non humide)</p>

LOT	ID_SONDAGE	ID_HABITAT	DATE	OPÉRATEURS
4	DON_SP_4518	DON_HABNZH_2299	20240417	Lorenzo DURAN-DOZ
METEO	COMMUNE	DEPARTEMENT	COORDONNEES GPS (EPSG : 4326)	
Nuageux	Donzac	TARN-ET-GARONNE	44.083538968116045;0.80964901484549	

UCS (RRP)	16
-----------	----

HORIZON	PROFONDEUR (cm)	TEXTURE	COULEUR	TRAITS	COMMENTAIRE
HZ1	0-50	L	Brun		
HZ2	50-65	LA	Ocre		(g)
HZ3					
HZ4					
HZ5					
HZ6					

CAUSE DE L'ARRÊT	RÉSULTAT	CLASSE GEPPA	NAPPE (cm)	CAS PARTICULIER
Profondeur suffisante atteinte	Non humide	autre	-	-

Suite à donner : -

PHOTOS	
CONTEXTE	APRÈS SONDAGE
	
PROFIL DU SONDAGE	
	
<b>TEXTURES :</b> A : Argileuse / L : Limoneuse / S : Sableux AL : Argilo-limoneuse / AS : Argilo-sableux LA : Limono-argileuse / LS : Limono-sableux SA : Sablo-argileux / SL : Sablo-limoneux SAL : Sablo-argilo-limoneux / ALS : Argilo-limono-sableux LSA : Limono-sablo-argileux / LAS : Limono-argilo-sableux	<b>Classes GEPPA :</b> IVd Va / Vb / Vc / Vd Vlc / Vld Ha / Hb cas particulier autre (autre sol non humide)

LOT	ID_SONDAGE	ID_HABITAT	DATE	OPÉRATEURS
4	DON_SP_4519	DON_HABNZH_2299	20240417	Lorenzo DURAN-DOZ
METEO	COMMUNE	DEPARTEMENT	COORDONNEES GPS (EPSG : 4326)	
Nuageux	Donzac	TARN-ET-GARONNE	44.082705974578857;0.809869039803743	

UCS (RRP)	16
-----------	----

HORIZON	PROFONDEUR (cm)	TEXTURE	COULEUR	TRAITS	COMMENTAIRE
HZ1	0-60	L	Brun		
HZ2					
HZ3					
HZ4					
HZ5					
HZ6					

CAUSE DE L'ARRÊT	RÉSULTAT	CLASSE GEPPA	NAPPE (cm)	CAS PARTICULIER
Profondeur suffisante atteinte	Non humide	autre	-	-

Suite à donner : -

PHOTOS	
CONTEXTE	APRÈS SONDAGE
	
PROFIL DU SONDAGE	
	
<b>TEXTURES :</b> A : Argileuse / L : Limoneuse / S : Sableux AL : Argilo-limoneuse / AS : Argilo-sableux LA : Limono-argileuse / LS : Limono-sableux SA : Sablo-argileux / SL : Sablo-limoneux SAL : Sablo-argilo-limoneux / ALS : Argilo-limono-sableux LSA : Limono-sablo-argileux / LAS : Limono-argilo-sableux	<b>Classes GEPPA :</b> IVd Va / Vb / Vc / Vd Vlc / Vld Ha / Hb cas particulier autre (autre sol non humide)

LOT	ID_SONDAGE	ID_HABITAT	DATE	OPÉRATEURS
4	DON_SP_4520	DON_HABNZH_1878	20240422	Lorenzo DURAN-DOZ
METEO	COMMUNE	DEPARTEMENT	COORDONNEES GPS (EPSG : 4326)	
Nuageux	Donzac	TARN-ET-GARONNE	44.081819001585245;0.809794021770358	

UCS (RRP)	78
-----------	----

HORIZON	PROFONDEUR (cm)	TEXTURE	COULEUR	TRAITS	COMMENTAIRE
HZ1	0-40	L	Brun		
HZ2	40-60	LA	Brun		
HZ3					
HZ4					
HZ5					
HZ6					

CAUSE DE L'ARRÊT	RÉSULTAT	CLASSE GEPPA	NAPPE (cm)	CAS PARTICULIER
Profondeur suffisante atteinte	Non humide	autre	-	-

Suite à donner : -

PHOTOS	
CONTEXTE	APRÈS SONDAGE
	
PROFIL DU SONDAGE	
	
<b>TEXTURES :</b> A : Argileuse / L : Limoneuse / S : Sableux AL : Argilo-limoneuse / AS : Argilo-sableux LA : Limono-argileuse / LS : Limono-sableux SA : Sablo-argileux / SL : Sablo-limoneux SAL : Sablo-argilo-limoneux / ALS : Argilo-limono-sableux LSA : Limono-sablo-argileux / LAS : Limono-argilo-sableux	<b>Classes GEPPA :</b> IVd Va / Vb / Vc / Vd Vlc / Vid Ha / Hb cas particulier autre (autre sol non humide)

LOT	ID_SONDAGE	ID_HABITAT	DATE	OPÉRATEURS
4	DON_SP_4521	DON_HABNZH_2299	20240422	Evan BERTHET
METEO	COMMUNE	DEPARTEMENT	COORDONNEES GPS (EPSG : 4326)	
Nuageux	Donzac	TARN-ET-GARONNE	44.080967986956239;0.809943974018097	

UCS (RRP)	16
-----------	----

HORIZON	PROFONDEUR (cm)	TEXTURE	COULEUR	TRAITS	COMMENTAIRE
HZ1	0-120	AL	Ocre	Absence de traits	
HZ2					
HZ3					
HZ4					
HZ5					
HZ6					

CAUSE DE L'ARRÊT	RÉSULTAT	CLASSE GEPPA	NAPPE (cm)	CAS PARTICULIER
Profondeur suffisante atteinte	Non humide	autre	-	-

Point situé en bordure de systèmes de drainage (fossés, rigoles, etc.) saturés en période de fortes pluies. Ne peut à lui seul délimiter une zone humide fonctionnelle

PHOTOS	
CONTEXTE	APRÈS SONDAGE
	
PROFIL DU SONDAGE	
	
<b>TEXTURES :</b> A : Argileuse / L : Limoneuse / S : Sableux AL : Argilo-limoneuse / AS : Argilo-sableux LA : Limono-argileuse / LS : Limono-sableux SA : Sablo-argileux / SL : Sablo-limoneux SAL : Sablo-argilo-limoneux / ALS : Argilo-limono-sableux LSA : Limono-sablo-argileux / LAS : Limono-argilo-sableux	<b>Classes GEPPA :</b> IVd Va / Vb / Vc / Vd Vlc / Vid Ha / Hb cas particulier autre (autre sol non humide)

LOT	ID_SONDAGE	ID_HABITAT	DATE	OPÉRATEURS
4	DON_SP_4522	DON_HABNZH_2302	20240417	Evan BERTHET
METEO	COMMUNE	DEPARTEMENT	COORDONNEES GPS (EPSG : 4326)	
Nuageux	Donzac	TARN-ET-GARONNE	44.080102974548936;0.809870967641473	

UCS (RRP)	16
-----------	----

HORIZON	PROFONDEUR (cm)	TEXTURE	COULEUR	TRAITS	COMMENTAIRE
HZ1	0-30	LA	Brun		Graves
HZ2					
HZ3					
HZ4					
HZ5					
HZ6					

CAUSE DE L'ARRÊT	RÉSULTAT	CLASSE GEPPA	NAPPE (cm)	CAS PARTICULIER
Trop graveleux ou caillouteux	Non conclusif	Non déterminée	-	-

interprété non humide à l'aide du point 4516

PHOTOS	
CONTEXTE	APRÈS SONDAGE
PROFIL DU SONDAGE	
<b>TEXTURES :</b> A : Argileuse / L : Limoneuse / S : Sableux AL : Argilo-limoneuse / AS : Argilo-sableux LA : Limono-argileuse / LS : Limono-sableux SA : Sablo-argileux / SL : Sablo-limoneux SAL : Sablo-argilo-limoneux / ALS : Argilo-limono-sableux LSA : Limono-sablo-argileux / LAS : Limono-argilo-sableux	<b>Classes GEPPA :</b> IVd Va / Vb / Vc / Vd Vlc / Vld Ha / Hb cas particulier autre (autre sol non humide)

LOT	ID_SONDAGE	ID_HABITAT	DATE	OPÉRATEURS
4	DON_SP_4523	DON_HABNZH_1879	20240417	Jahed FIAN
METEO	COMMUNE	DEPARTEMENT	COORDONNEES GPS (EPSG : 4326)	
Nuageux	DONZAC	TARN-ET-GARONNE	44.083908023312688;0.8090890198946	

UCS (RRP)	16
-----------	----

HORIZON	PROFONDEUR (cm)	TEXTURE	COULEUR	TRAITS	COMMENTAIRE
HZ1	0-30	AL	Brun		Elements Grossiers
HZ2					
HZ3					
HZ4					
HZ5					
HZ6					

CAUSE DE L'ARRÊT	RÉSULTAT	CLASSE GEPPA	NAPPE (cm)	CAS PARTICULIER
Trop graveleux ou caillouteux	Non conclusif	Non déterminée	-	-

interprété non humide à l'aide du point 4517

PHOTOS	
CONTEXTE	APRÈS SONDAGE
PROFIL DU SONDAGE	
<b>TEXTURES :</b> A : Argileuse / L : Limoneuse / S : Sableux AL : Argilo-limoneuse / AS : Argilo-sableux LA : Limono-argileuse / LS : Limono-sableux SA : Sablo-argileux / SL : Sablo-limoneux SAL : Sablo-argilo-limoneux / ALS : Argilo-limono-sableux LSA : Limono-sablo-argileux / LAS : Limono-argilo-sableux	<b>Classes GEPPA :</b> IVd Va / Vb / Vc / Vd Vlc / Vld Ha / Hb cas particulier autre (autre sol non humide)



LOT	ID_SONDAGE	ID_HABITAT	DATE	OPÉRATEURS
4	DON_SP_4524	DON_HABNZH_1879	20240422	Jahed FIAN
METEO	COMMUNE	DEPARTEMENT	COORDONNEES GPS (EPSG : 4326)	
Nuageux	DONZAC	TARN-ET-GARONNE	44.084576983004808;0.809039985761046	

UCS (RRP)	78
-----------	----

HORIZON	PROFONDEUR (cm)	TEXTURE	COULEUR	TRAITS	COMMENTAIRE
HZ1	0-5	AL	Brun		Elements Grossiers
HZ2					
HZ3					
HZ4					
HZ5					
HZ6					

CAUSE DE L'ARRÊT	RÉSULTAT	CLASSE GEPPA	NAPPE (cm)	CAS PARTICULIER
Trop graveleux ou caillouteux	Non conclusif	Non déterminée	-	-

interprété non humide à l'aide du point 4517



<p>TEXTURES :</p> <p>A : Argileuse / L : Limoneuse / S : Sableux</p> <p>AL : Argilo-limoneuse / AS : Argilo-sableux</p> <p>LA : Limono-argileux / LS : Limono-sableux</p> <p>SA : Sablo-argileux / SL : Sablo-limoneux</p> <p>SAL : Sablo-argilo-limoneux / ALS : Argilo-limono-sableux</p> <p>LSA : Limono-sablo-argileux / LAS : Limono-argilo-sableux</p>	<p>Classes GEPPA : IVd</p> <p>Va / Vb / Vc / Vd</p> <p>Vlc / Vld</p> <p>Ha / Hb</p>	<p>cas particulier</p> <p>autre (autre sol non humide)</p>
--	---	--


LOT	ID_SONDAGE	ID_HABITAT	DATE	OPÉRATEURS
4	DON_SP_4525	DON_HABNZH_1879	20240422	Jahed FIAN
METEO	COMMUNE	DEPARTEMENT	COORDONNEES GPS (EPSG : 4326)	
Nuageux	DONZAC	TARN-ET-GARONNE	44.0835226;0.8084366	

UCS (RRP)	78
-----------	----

HORIZON	PROFONDEUR (cm)	TEXTURE	COULEUR	TRAITS	COMMENTAIRE
HZ1	0-5	AL	Brun		Elements Grossiers
HZ2					
HZ3					
HZ4					
HZ5					
HZ6					

CAUSE DE L'ARRÊT	RÉSULTAT	CLASSE GEPPA	NAPPE (cm)	CAS PARTICULIER
Trop graveleux ou caillouteux	Non conclusif	Non déterminée	-	-

interprété non humide à l'aide du point 4517



<p>TEXTURES :</p> <p>A : Argileuse / L : Limoneuse / S : Sableux</p> <p>AL : Argilo-limoneuse / AS : Argilo-sableux</p> <p>LA : Limono-argileux / LS : Limono-sableux</p> <p>SA : Sablo-argileux / SL : Sablo-limoneux</p> <p>SAL : Sablo-argilo-limoneux / ALS : Argilo-limono-sableux</p> <p>LSA : Limono-sablo-argileux / LAS : Limono-argilo-sableux</p>	<p>Classes GEPPA : IVd</p> <p>Va / Vb / Vc / Vd</p> <p>Vlc / Vld</p> <p>Ha / Hb</p>	<p>cas particulier</p> <p>autre (autre sol non humide)</p>
--	---	--

LOT	ID_SONDAGE	ID_HABITAT	DATE	OPÉRATEURS
4	DON_SP_4526	DON_HABNZH_1899	20240422	Evan BERTHET
METEO	COMMUNE	DEPARTEMENT	COORDONNEES GPS (EPSG : 4326)	
Nuageux	Donzac	TARN-ET-GARONNE	44.082629028707743;0.808543022722006	




UCS (RRP)	72
-----------	----

HORIZON	PROFONDEUR (cm)	TEXTURE	COULEUR	TRAITS	COMMENTAIRE
HZ1	0-20	LA	Brun		Graves
HZ2					
HZ3					
HZ4					
HZ5					
HZ6					

CAUSE DE L'ARRÊT	RÉSULTAT	CLASSE GEPPA	NAPPE (cm)	CAS PARTICULIER
Trop graveleux ou caillouteux	Non conclusif	Non déterminée	-	-

interprété non humide à l'aide du point 4425

PHOTOS

CONTEXTE	APRÈS SONDAGE
	
PROFIL DU SONDAGE	
	
<p>TEXTURES :</p> <ul style="list-style-type: none"> <li>A : Argileuse / L : Limoneuse / S : Sableux</li> <li>AL : Argilo-limoneuse / AS : Argilo-sableux</li> <li>LA : Limono-argileuse / LS : Limono-sableux</li> <li>SA : Sablo-argileux / SL : Sablo-limoneux</li> <li>SAL : Sablo-argilo-limoneux / ALS : Argilo-limono-sableux</li> <li>LSA : Limono-sablo-argileux / LAS : Limono-argilo-sableux</li> </ul>	<p>Classes GEPPA : IVd</p> <p>Va / Vb / Vc / Vd</p> <p>Vlc / Vld</p> <p>Ha / Hb</p> <p>cas particulier autre (autre sol non humide)</p>

LOT	ID_SONDAGE	ID_HABITAT	DATE	OPÉRATEURS
4	DON_SP_4527	DON_HABNZH_1878	20240422	Evan BERTHET
METEO	COMMUNE	DEPARTEMENT	COORDONNEES GPS (EPSG : 4326)	
Nuageux	Donzac	TARN-ET-GARONNE	44.081814978271723;0.80825200304389	




UCS (RRP)	78
-----------	----

HORIZON	PROFONDEUR (cm)	TEXTURE	COULEUR	TRAITS	COMMENTAIRE
HZ1	0-40	L	Brun		Graves
HZ2					
HZ3					
HZ4					
HZ5					
HZ6					

CAUSE DE L'ARRÊT	RÉSULTAT	CLASSE GEPPA	NAPPE (cm)	CAS PARTICULIER
Trop graveleux ou caillouteux	Non conclusif	Non déterminée	-	-

interprété non humide à l'aide du point 4532

PHOTOS

CONTEXTE	APRÈS SONDAGE
	
PROFIL DU SONDAGE	
	
<p>TEXTURES :</p> <ul style="list-style-type: none"> <li>A : Argileuse / L : Limoneuse / S : Sableux</li> <li>AL : Argilo-limoneuse / AS : Argilo-sableux</li> <li>LA : Limono-argileuse / LS : Limono-sableux</li> <li>SA : Sablo-argileux / SL : Sablo-limoneux</li> <li>SAL : Sablo-argilo-limoneux / ALS : Argilo-limono-sableux</li> <li>LSA : Limono-sablo-argileux / LAS : Limono-argilo-sableux</li> </ul>	<p>Classes GEPPA : IVd</p> <p>Va / Vb / Vc / Vd</p> <p>Vlc / Vld</p> <p>Ha / Hb</p> <p>cas particulier autre (autre sol non humide)</p>

LOT	ID_SONDAGE	ID_HABITAT	DATE	OPÉRATEURS
4	DON_SP_4528	DON_HABNZH_1879	20240417	Jahed FIAN
METEO	COMMUNE	DEPARTEMENT	COORDONNEES GPS (EPSG : 4326)	
Nuageux	DONZAC	TARN-ET-GARONNE	44.084139028564095;0.807932987809181	

UCS (RRP)	78
-----------	----

HORIZON	PROFONDEUR (cm)	TEXTURE	COULEUR	TRAITS	COMMENTAIRE
HZ1	0-5	LS	Brun		Elements Grossiers
HZ2					
HZ3					
HZ4					
HZ5					
HZ6					

CAUSE DE L'ARRÊT	RÉSULTAT	CLASSE GEPPA	NAPPE (cm)	CAS PARTICULIER
Trop graveleux ou caillouteux	Non conclusif	Non déterminée	-	-

interprété non humide à l'aide du point 4517

PHOTOS	
CONTEXTE	APRÈS SONDAGE
PROFIL DU SONDAGE	
<p>TEXTURES :</p> <ul style="list-style-type: none"> <li>A : Argileuse / L : Limoneuse / S : Sableux</li> <li>AL : Argilo-limoneuse / AS : Argilo-sableux</li> <li>LA : Limono-argileuse / LS : Limono-sableux</li> <li>SA : Sablo-argileux / SL : Sablo-limoneux</li> <li>SAL : Sablo-argilo-limoneux / ALS : Argilo-limono-sableux</li> <li>LSA : Limono-sablo-argileux / LAS : Limono-argilo-sableux</li> </ul>	<p>Classes GEPPA : IVd</p> <p>Va / Vb / Vc / Vd</p> <p>Vlc / Vld</p> <p>Ha / Hb</p> <p>cas particulier autre (autre sol non humide)</p>

LOT	ID_SONDAGE	ID_HABITAT	DATE	OPÉRATEURS
4	DON_SP_4529	DON_HABNZH_1879	20240417	Jahed FIAN
METEO	COMMUNE	DEPARTEMENT	COORDONNEES GPS (EPSG : 4326)	
Nuageux	DONZAC	TARN-ET-GARONNE	44.084373973309994;0.807295963168144	

UCS (RRP)	78
-----------	----

HORIZON	PROFONDEUR (cm)	TEXTURE	COULEUR	TRAITS	COMMENTAIRE
HZ1	0-5	LS	Brun		Elements Grossiers
HZ2					
HZ3					
HZ4					
HZ5					
HZ6					

CAUSE DE L'ARRÊT	RÉSULTAT	CLASSE GEPPA	NAPPE (cm)	CAS PARTICULIER
Trop graveleux ou caillouteux	Non conclusif	Non déterminée	-	-

interprété non humide à l'aide du point 4533

PHOTOS	
CONTEXTE	APRÈS SONDAGE
PROFIL DU SONDAGE	
<p>TEXTURES :</p> <ul style="list-style-type: none"> <li>A : Argileuse / L : Limoneuse / S : Sableux</li> <li>AL : Argilo-limoneuse / AS : Argilo-sableux</li> <li>LA : Limono-argileuse / LS : Limono-sableux</li> <li>SA : Sablo-argileux / SL : Sablo-limoneux</li> <li>SAL : Sablo-argilo-limoneux / ALS : Argilo-limono-sableux</li> <li>LSA : Limono-sablo-argileux / LAS : Limono-argilo-sableux</li> </ul>	<p>Classes GEPPA : IVd</p> <p>Va / Vb / Vc / Vd</p> <p>Vlc / Vld</p> <p>Ha / Hb</p> <p>cas particulier autre (autre sol non humide)</p>

LOT	ID_SONDAGE	ID_HABITAT	DATE	OPÉRATEURS
4	DON_SP_4530	DON_HABNZH_1897	20240417	Jahed FIAN
METEO	COMMUNE	DEPARTEMENT	COORDONNEES GPS (EPSG : 4326)	
Nuageux	Donzac	TARN-ET-GARONNE	44.083487000316381;0.806893967092037	

UCS (RRP)	78
-----------	----

HORIZON	PROFONDEUR (cm)	TEXTURE	COULEUR	TRAITS	COMMENTAIRE
HZ1	0-40	LA	Brun		Elements Grossiers
HZ2	40-120	LA	Brun	Traits rédoxiques	
HZ3					
HZ4					
HZ5					
HZ6					

CAUSE DE L'ARRÊT	RÉSULTAT	CLASSE GEPPA	NAPPE (cm)	CAS PARTICULIER
Profondeur suffisante atteinte	Non humide	autre	-	-

PHOTOS	
CONTEXTE	APRÈS SONDAGE
	
PROFIL DU SONDAGE	
	
<b>TEXTURES :</b> A : Argileuse / L : Limoneuse / S : Sableux AL : Argilo-limoneuse / AS : Argilo-sableux LA : Limono-argileuse / LS : Limono-sableux SA : Sablo-argileux / SL : Sablo-limoneux SAL : Sablo-argilo-limoneux / ALS : Argilo-limono-sableux LSA : Limono-sablo-argileux / LAS : Limono-argilo-sableux	<b>Classes GEPPA :</b> Ivd Va / Vb / Vc / Vd Vlc / Vld Ha / Hb cas particulier autre (autre sol non humide)

LOT	ID_SONDAGE	ID_HABITAT	DATE	OPÉRATEURS
4	DON_SP_4531	DON_HABNZH_1885	20240417	Evan BERTHET
METEO	COMMUNE	DEPARTEMENT	COORDONNEES GPS (EPSG : 4326)	
Nuageux	Donzac	TARN-ET-GARONNE	44.082714021205902;0.807179035618901	

UCS (RRP)	78
-----------	----

HORIZON	PROFONDEUR (cm)	TEXTURE	COULEUR	TRAITS	COMMENTAIRE
HZ1	0-60	AL	Beige		
HZ2					
HZ3					
HZ4					
HZ5					
HZ6					

CAUSE DE L'ARRÊT	RÉSULTAT	CLASSE GEPPA	NAPPE (cm)	CAS PARTICULIER
Profondeur suffisante atteinte	Non humide	autre	-	-

Suite à donner : -

PHOTOS	
CONTEXTE	APRÈS SONDAGE
	
PROFIL DU SONDAGE	
	
<b>TEXTURES :</b> A : Argileuse / L : Limoneuse / S : Sableux AL : Argilo-limoneuse / AS : Argilo-sableux LA : Limono-argileuse / LS : Limono-sableux SA : Sablo-argileux / SL : Sablo-limoneux SAL : Sablo-argilo-limoneux / ALS : Argilo-limono-sableux LSA : Limono-sablo-argileux / LAS : Limono-argilo-sableux	<b>Classes GEPPA :</b> Ivd Va / Vb / Vc / Vd Vlc / Vld Ha / Hb cas particulier autre (autre sol non humide)

LOT	ID_SONDAGE	ID_HABITAT	DATE	OPÉRATEURS
4	DON_SP_4532	DON_HABNZH_1898	20240417	Evan BERTHET
METEO	COMMUNE	DEPARTEMENT	COORDONNEES GPS (EPSG : 4326)	
Nuageux	Donzac	TARN-ET-GARONNE	44.081714982166886;0.80741498619318	

UCS (RRP)	78
-----------	----

HORIZON	PROFONDEUR (cm)	TEXTURE	COULEUR	TRAITS	COMMENTAIRE
HZ1	0-60	AL	Beige		
HZ2					
HZ3					
HZ4					
HZ5					
HZ6					

CAUSE DE L'ARRÊT	RÉSULTAT	CLASSE GEPPA	NAPPE (cm)	CAS PARTICULIER
Profondeur suffisante atteinte	Non humide	autre	-	-

Suite à donner : -

PHOTOS	
CONTEXTE	APRÈS SONDAGE
PROFIL DU SONDAGE	
<b>TEXTURES :</b> A : Argileuse / L : Limoneuse / S : Sableux AL : Argilo-limoneuse / AS : Argilo-sableux LA : Limono-argileuse / LS : Limono-sableux SA : Sablo-argileux / SL : Sablo-limoneux SAL : Sablo-argilo-limoneux / ALS : Argilo-limono-sableux LSA : Limono-sablo-argileux / LAS : Limono-argilo-sableux	<b>Classes GEPPA :</b> Ivd Va / Vb / Vc / Vd Vlc / Vld Ha / Hb cas particulier autre (autre sol non humide)

LOT	ID_SONDAGE	ID_HABITAT	DATE	OPÉRATEURS
4	DON_SP_4533	DON_HABNZH_1874	20240417	Jahed FIAN
METEO	COMMUNE	DEPARTEMENT	COORDONNEES GPS (EPSG : 4326)	
Nuageux	Donzac	TARN-ET-GARONNE	44.084428958594799;0.805923007428646	

UCS (RRP)	72
-----------	----

HORIZON	PROFONDEUR (cm)	TEXTURE	COULEUR	TRAITS	COMMENTAIRE
HZ1	0-50	LA	Beige		(g) éparsé
HZ2	50-120	LA	Beige	Traits rédoxiques	
HZ3					
HZ4					
HZ5					
HZ6					

CAUSE DE L'ARRÊT	RÉSULTAT	CLASSE GEPPA	NAPPE (cm)	CAS PARTICULIER
Profondeur suffisante atteinte	Non humide	autre	-	-


PHOTOS	
CONTEXTE	APRÈS SONDAGE
PROFIL DU SONDAGE	
<b>TEXTURES :</b> A : Argileuse / L : Limoneuse / S : Sableux AL : Argilo-limoneuse / AS : Argilo-sableux LA : Limono-argileuse / LS : Limono-sableux SA : Sablo-argileux / SL : Sablo-limoneux SAL : Sablo-argilo-limoneux / ALS : Argilo-limono-sableux LSA : Limono-sablo-argileux / LAS : Limono-argilo-sableux	<b>Classes GEPPA :</b> Ivd Va / Vb / Vc / Vd Vlc / Vld Ha / Hb cas particulier autre (autre sol non humide)

LOT	ID_SONDAGE	ID_HABITAT	DATE	OPÉRATEURS
4	DON_SP_4534	DON_HABNZH_1874	20240417	Jahed FIAN
METEO	COMMUNE	DEPARTEMENT	COORDONNEES GPS (EPSG : 4326)	
Nuageux	Donzac	TARN-ET-GARONNE	44.083519019186497;0.805981010198593	

UCS (RRP)	78
-----------	----

HORIZON	PROFONDEUR (cm)	TEXTURE	COULEUR	TRAITS	COMMENTAIRE
HZ1	0-60	AL	Brun		
HZ2					
HZ3					
HZ4					
HZ5					
HZ6					

CAUSE DE L'ARRÊT	RÉSULTAT	CLASSE GEPPA	NAPPE (cm)	CAS PARTICULIER
Profondeur suffisante atteinte	Non humide	autre	-	-





<p>TEXTURES :</p> <ul style="list-style-type: none"> <li>A : Argileuse / L : Limoneuse / S : Sableux</li> <li>AL : Argilo-limoneuse / AS : Argilo-sableux</li> <li>LA : Limono-argileux / LS : Limono-sableux</li> <li>SA : Sablo-argileux / SL : Sablo-limoneux</li> <li>SAL : Sablo-argilo-limoneux / ALS : Argilo-limono-sableux</li> <li>LSA : Limono-sablo-argileux / LAS : Limono-argilo-sableux</li> </ul>	<p>Classes GEPPA : IVd</p> <ul style="list-style-type: none"> <li>Va / Vb / Vc / Vd</li> <li>Vlc / Vld</li> <li>Ha / Hb</li> </ul> <p>cas particulier autre (autre sol non humide)</p>
---	--

LOT	ID_SONDAGE	ID_HABITAT	DATE	OPÉRATEURS
4	DON_SP_4535	DON_HABNZH_1874	20240417	Jahed FIAN
METEO	COMMUNE	DEPARTEMENT	COORDONNEES GPS (EPSG : 4326)	
Nuageux	Donzac	TARN-ET-GARONNE	44.082691976800561;0.805986961349845	

UCS (RRP)	78
-----------	----

HORIZON	PROFONDEUR (cm)	TEXTURE	COULEUR	TRAITS	COMMENTAIRE
HZ1	0-55	AL	Brun		
HZ2	55-90	AL	Brun	Traits rédoxiques	
HZ3					
HZ4					
HZ5					
HZ6					

CAUSE DE L'ARRÊT	RÉSULTAT	CLASSE GEPPA	NAPPE (cm)	CAS PARTICULIER
Profondeur suffisante atteinte	Non humide	autre	-	-



<p>TEXTURES :</p> <ul style="list-style-type: none"> <li>A : Argileuse / L : Limoneuse / S : Sableux</li> <li>AL : Argilo-limoneuse / AS : Argilo-sableux</li> <li>LA : Limono-argileux / LS : Limono-sableux</li> <li>SA : Sablo-argileux / SL : Sablo-limoneux</li> <li>SAL : Sablo-argilo-limoneux / ALS : Argilo-limono-sableux</li> <li>LSA : Limono-sablo-argileux / LAS : Limono-argilo-sableux</li> </ul>	<p>Classes GEPPA : IVd</p> <ul style="list-style-type: none"> <li>Va / Vb / Vc / Vd</li> <li>Vlc / Vld</li> <li>Ha / Hb</li> </ul> <p>cas particulier autre (autre sol non humide)</p>
---	--

LOT	ID_SONDAGE	ID_HABITAT	DATE	OPÉRATEURS
4	DON_SP_4536	DON_HABNZH_1874	20240417	Lorenzo DURAN-DOZ
METEO	COMMUNE	DEPARTEMENT	COORDONNEES GPS (EPSG : 4326)	
Nuageux	Dunes	TARN-ET-GARONNE	44.084913013502955;0.80548002384603	

UCS (RRP)	72
-----------	----

HORIZON	PROFONDEUR (cm)	TEXTURE	COULEUR	TRAITS	COMMENTAIRE
HZ1	0-25	LA	Brun		
HZ2	25-60	LA	Beige		
HZ3					
HZ4					
HZ5					
HZ6					

CAUSE DE L'ARRÊT	RÉSULTAT	CLASSE GEPPA	NAPPE (cm)	CAS PARTICULIER
Profondeur suffisante atteinte	Non humide	autre	-	-

Suite à donner : -

PHOTOS	
CONTEXTE	APRÈS SONDAGE
	
PROFIL DU SONDAGE	
	
	
<b>TEXTURES :</b> A : Argileuse / L : Limoneuse / S : Sableux AL : Argilo-limoneuse / AS : Argilo-sableux LA : Limono-argileuse / LS : Limono-sableux SA : Sablo-argileux / SL : Sablo-limoneux SAL : Sablo-argilo-limoneux / ALS : Argilo-limono-sableux LSA : Limono-sablo-argileux / LAS : Limono-argilo-sableux	<b>Classes GEPPA :</b> IVd Va / Vb / Vc / Vd Vlc / Vld Ha / Hb cas particulier autre (autre sol non humide)

LOT	ID_SONDAGE	ID_HABITAT	DATE	OPÉRATEURS
4	DON_SP_4540	DON_HABNZH_1874	20240417	Lorenzo DURAN-DOZ
METEO	COMMUNE	DEPARTEMENT	COORDONNEES GPS (EPSG : 4326)	
Nuageux	Donzac	TARN-ET-GARONNE	44.083518013358116;0.804717019200325	

UCS (RRP)	78
-----------	----

HORIZON	PROFONDEUR (cm)	TEXTURE	COULEUR	TRAITS	COMMENTAIRE
HZ1	0-30	LA	Brun		
HZ2	30-55	LA	Brun		(g)
HZ3	55-60	LA	Brun	Traits rédoxiques	
HZ4					
HZ5					
HZ6					

CAUSE DE L'ARRÊT	RÉSULTAT	CLASSE GEPPA	NAPPE (cm)	CAS PARTICULIER
Profondeur suffisante atteinte	Non humide	autre	-	-

Suite à donner : -

PHOTOS	
CONTEXTE	APRÈS SONDAGE
	
PROFIL DU SONDAGE	
	
	
<b>TEXTURES :</b> A : Argileuse / L : Limoneuse / S : Sableux AL : Argilo-limoneuse / AS : Argilo-sableux LA : Limono-argileuse / LS : Limono-sableux SA : Sablo-argileux / SL : Sablo-limoneux SAL : Sablo-argilo-limoneux / ALS : Argilo-limono-sableux LSA : Limono-sablo-argileux / LAS : Limono-argilo-sableux	<b>Classes GEPPA :</b> IVd Va / Vb / Vc / Vd Vlc / Vld Ha / Hb cas particulier autre (autre sol non humide)

LOT	ID_SONDAGE	ID_HABITAT	DATE	OPÉRATEURS
4	DON_SP_4541	DON_HABNZH_1874	20240417	Evan BERTHET
METEO	COMMUNE	DEPARTEMENT	COORDONNEES GPS (EPSG : 4326)	
Nuageux	Donzac	TARN-ET-GARONNE	44.082744028419256;0.805281959474087	

UCS (RRP)	78
-----------	----

HORIZON	PROFONDEUR (cm)	TEXTURE	COULEUR	TRAITS	COMMENTAIRE
HZ1	0-20	AL	Brun		Graves
HZ2					
HZ3					
HZ4					
HZ5					
HZ6					

CAUSE DE L'ARRÊT	RÉSULTAT	CLASSE GEPPA	NAPPE (cm)	CAS PARTICULIER
Trop graveleux ou caillouteux	Non conclusif	Non déterminée	-	-

interprété non humide à l'aide du point 4535

PHOTOS	
CONTEXTE	APRÈS SONDAGE
PROFIL DU SONDAGE	
<b>TEXTURES :</b> A : Argileuse / L : Limoneuse / S : Sableux AL : Argilo-limoneuse / AS : Argilo-sableux LA : Limono-argileuse / LS : Limono-sableux SA : Sablo-argileux / SL : Sablo-limoneux SAL : Sablo-argilo-limoneux / ALS : Argilo-limono-sableux LSA : Limono-sablo-argileux / LAS : Limono-argilo-sableux	<b>Classes GEPPA :</b> IVd Va / Vb / Vc / Vd Vlc / Vld Ha / Hb cas particulier autre (autre sol non humide)

LOT	ID_SONDAGE	ID_HABITAT	DATE	OPÉRATEURS
4	DON_SP_5709	DON_HABNZH_2299	20240530	Victoire BRICE
METEO	COMMUNE	DEPARTEMENT	COORDONNEES GPS (EPSG : 4326)	
Pas de pluie, couvert, 15°C	DONZAC	TARN-ET-GARONNE	44.0807071,0.81207189	

UCS (RRP)	78
-----------	----

HORIZON	PROFONDEUR (cm)	TEXTURE	COULEUR	TRAITS	COMMENTAIRE
HZ1	0-40	AL	Marron		Absence de trait
HZ2	40-120	AL	Orange		Traits rédoxiques
HZ3					
HZ4					
HZ4					
HZ6					

CAUSE DE L'ARRÊT	RÉSULTAT	CLASSE GEPPA	NAPPE (cm)	CAS PARTICULIER
Profondeur suffisante atteinte	Non humide	autre	-	-

PHOTOS	
CONTEXTE	APRÈS SONDAGE
PROFIL DU SONDAGE	
<b>TEXTURES :</b> A : Argileuse / L : Limoneuse / S : Sableux AL : Argilo-limoneuse / AS : Argilo-sableux LA : Limono-argileuse / LS : Limono-sableux SA : Sablo-argileux / SL : Sablo-limoneux SAL : Sablo-argilo-limoneux / ALS : Argilo-limono-sableux LSA : Limono-sablo-argileux / LAS : Limono-argilo-sableux	<b>Classes GEPPA :</b> IVd Va / Vb / Vc / Vd Vlc / Vld Ha / Hb cas particulier autre (autre sol non humide)

LOT	ID_SONDAGE	ID_HABITAT	DATE	OPÉRATEURS
4	DON_SP_5710	DON_HABNZH_2313	20240530	Victoire BRICE
METEO	COMMUNE	DEPARTEMENT	COORDONNEES GPS (EPSG : 4326)	
Pas de pluie, couvert, 15°C	DONZAC	TARN-ET-GARONNE	44.0812106,0.81290536	

UCS (RRP)	78
-----------	----

HORIZON	PROFONDEUR (cm)	TEXTURE	COULEUR	TRAITS	COMMENTAIRE
HZ1	0-30	LS	Brun	Absence de trait	
HZ2	30-60	LA	Marron	Absence de trait	Traits rédoxiques peu marqués
HZ3					
HZ4					
HZ4					
HZ6					

CAUSE DE L'ARRÊT	RÉSULTAT	CLASSE GEPPA	NAPPE (cm)	CAS PARTICULIER
Profondeur suffisante atteinte	Non humide	autre	-	-

PHOTOS

CONTEXTE	APRÈS SONDAGE

PROFIL DU SONDAGE

--	--

<p>TEXTURES :</p> <ul style="list-style-type: none"> <li>A : Argileuse / L : Limoneuse / S : Sableux</li> <li>AL : Argilo-limoneuse / AS : Argilo-sableux</li> <li>LA : Limono-argileuse / LS : Limono-sableux</li> <li>SA : Sablo-argileux / SL : Sablo-limoneux</li> <li>SAL : Sablo-argilo-limoneux / ALS : Argilo-limono-sableux</li> <li>LSA : Limono-sablo-argileux / LAS : Limono-argilo-sableux</li> </ul>	<p>Classes GEPPA : IVd</p> <ul style="list-style-type: none"> <li>Va / Vb / Vc / Vd</li> <li>Vlc / Vld</li> <li>Ha / Hb</li> </ul>	<p>cas particulier</p> <p>autre (autre sol non humide)</p>
--	--	--

LOT	ID_SONDAGE	ID_HABITAT	DATE	OPÉRATEURS
4	DON_SP_5745	DON_HABNZH_2299	20240530	Elsa YKEN
METEO	COMMUNE	DEPARTEMENT	COORDONNEES GPS (EPSG : 4326)	
14°C ; Nuageux	DONZAC	TARN-ET-GARONNE	44.0811677,0.81037209	

UCS (RRP)	16
-----------	----

HORIZON	PROFONDEUR (cm)	TEXTURE	COULEUR	TRAITS	COMMENTAIRE
HZ1	0-30	LA	Brun foncé	Absence de trait	
HZ2	30-45	LA	Brun	Absence de trait	(g) traits rédoxiques peu marqués
HZ3	45-120	AL	Brun gris ocre	Traits rédoxiques	

CAUSE DE L'ARRÊT	RÉSULTAT	CLASSE GEPPA	NAPPE (cm)	CAS PARTICULIER
Profondeur suffisante atteinte	Non humide	autre	-	-

PHOTOS

CONTEXTE	APRÈS SONDAGE

PROFIL DU SONDAGE

--	--

<p>TEXTURES :</p> <ul style="list-style-type: none"> <li>A : Argileuse / L : Limoneuse / S : Sableux</li> <li>AL : Argilo-limoneuse / AS : Argilo-sableux</li> <li>LA : Limono-argileuse / LS : Limono-sableux</li> <li>SA : Sablo-argileux / SL : Sablo-limoneux</li> <li>SAL : Sablo-argilo-limoneux / ALS : Argilo-limono-sableux</li> <li>LSA : Limono-sablo-argileux / LAS : Limono-argilo-sableux</li> </ul>	<p>Classes GEPPA : IVd</p> <ul style="list-style-type: none"> <li>Va / Vb / Vc / Vd</li> <li>Vlc / Vld</li> <li>Ha / Hb</li> </ul>	<p>cas particulier</p> <p>autre (autre sol non humide)</p>
--	--	--

LOT	ID_SONDAGE	ID_HABITAT	DATE	OPÉRATEURS
4	DON_SP_5746	DON_HABNZH_2299	20240530	Elsa YKEN
METEO	COMMUNE	DEPARTEMENT	COORDONNEES GPS (EPSG : 4326)	
14°C ; Nuageux	DONZAC	TARN-ET-GARONNE	44.0806749, 0.81271430	

UCS (RRP)	78
-----------	----

HORIZON	PROFONDEUR (cm)	TEXTURE	COULEUR	TRAITS	COMMENTAIRE
HZ1	0-30	AL	Brun foncé	Absence de trait	
HZ2	30-45	A	Brun marron	Absence de trait	(g) traits rédoxiques peu marqués
HZ3	45-100	A	Marron ocre	Traits rédoxiques	

CAUSE DE L'ARRÊT	RÉSULTAT	CLASSE GEPPA	NAPPE (cm)	CAS PARTICULIER
Trop graveleux ou caillouteux	Non conclusif	Non déterminée	-	-

interprété non humide à l'aide du point 5709

PHOTOS



PROFIL DU SONDAGE



<p>TEXTURES :</p> <ul style="list-style-type: none"> <li>A : Argileuse / L : Limoneuse / S : Sableux</li> <li>AL : Argilo-limoneuse / AS : Argilo-sableux</li> <li>LA : Limono-argileuse / LS : Limono-sableux</li> <li>SA : Sablo-argileux / SL : Sablo-limoneux</li> <li>SAL : Sablo-argilo-limoneux / ALS : Argilo-limono-sableux</li> <li>LSA : Limono-sablo-argileux / LAS : Limono-argilo-sableux</li> </ul>	<p>Classes GEPPA : IVd</p> <ul style="list-style-type: none"> <li>Va / Vb / Vc / Vd</li> <li>Vlc / Vld</li> <li>Ha / Hb</li> </ul>	<p>cas particulier autre (autre sol non humide)</p>
--	--	---

LOT	ID_SONDAGE	ID_HABITAT	DATE	OPÉRATEURS
4	DON_SP_5919	DON_HABNZH_2306	20240530	Sylvain MESPLOU
METEO	COMMUNE	DEPARTEMENT	COORDONNEES GPS (EPSG : 4326)	
Nuageux, 17°C	DONZAC	TARN-ET-GARONNE	44.0801024,0.81372694	

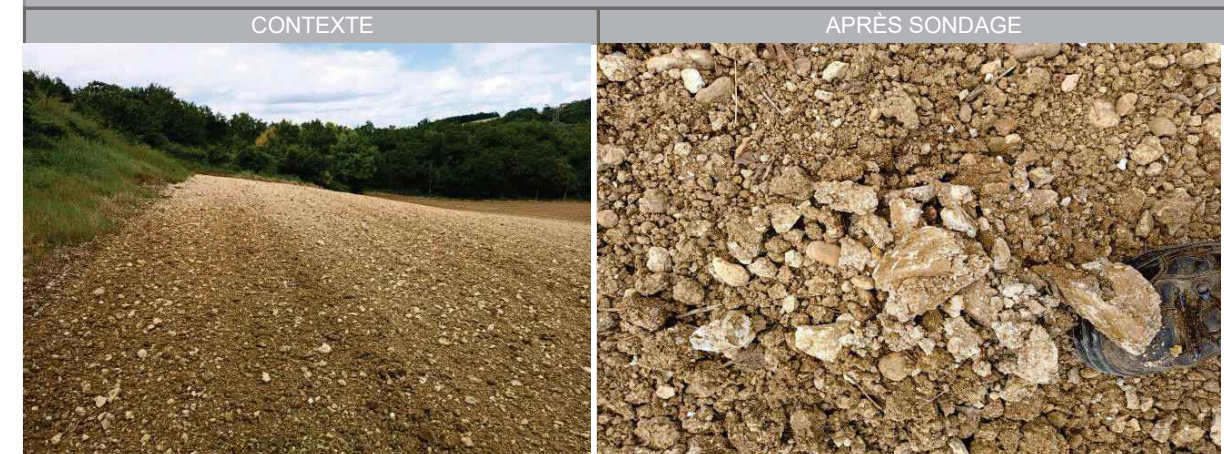
UCS (RRP)	78
-----------	----

HORIZON	PROFONDEUR (cm)	TEXTURE	COULEUR	TRAITS	COMMENTAIRE
HZ1	0-40	AL	Brun		EG++ calcaire blanc


CAUSE DE L'ARRÊT	RÉSULTAT	CLASSE GEPPA	NAPPE (cm)	CAS PARTICULIER
Trop graveleux ou caillouteux	Non conclusif	Non déterminée	-	-

interprété non humide à l'aide du point 4497

PHOTOS



PROFIL DU SONDAGE



<p>TEXTURES :</p> <ul style="list-style-type: none"> <li>A : Argileuse / L : Limoneuse / S : Sableux</li> <li>AL : Argilo-limoneuse / AS : Argilo-sableux</li> <li>LA : Limono-argileuse / LS : Limono-sableux</li> <li>SA : Sablo-argileux / SL : Sablo-limoneux</li> </ul>	<p>Classes GEPPA : IVd</p> <ul style="list-style-type: none"> <li>Va / Vb / Vc / Vd</li> <li>Vlc / Vld</li> </ul>	<p>cas particulier autre (autre sol non humide)</p>
--	---	---

LOT	ID_SONDAGE	ID_HABITAT	DATE	OPÉRATEURS
4	DON_SP_5920	DON_HABNZH_2316	20240530	Sylvain MESPLOU
METEO	COMMUNE	DEPARTEMENT	COORDONNEES GPS (EPSG : 4326)	
Nuageux, 17°C	DONZAC	TARN-ET-GARONNE	44.0791749,0.81879666	
UCS (RRP)	192			

HORIZON	PROFONDEUR (cm)	TEXTURE	COULEUR	TRAITS	COMMENTAIRE
HZ1	0-20	AL	Brun		
HZ2	20-40	AL	Brun-clair		Eg+ calc

CAUSE DE L'ARRÊT	RÉSULTAT	CLASSE GEPPA	NAPPE (cm)	CAS PARTICULIER
Trop compact	Non conclusif	Non déterminée	-	-

interprété non humide à l'aide du point 4484

PHOTOS	
CONTEXTE	APRÈS SONDAGE
PROFIL DU SONDAGE	
<p>TEXTURES :</p> <ul style="list-style-type: none"> <li>A : Argileuse / L : Limoneuse / S : Sableux</li> <li>AL : Argilo-limoneuse / AS : Argilo-sableux</li> <li>LA : Limono-argileuse / LS : Limono-sableux</li> <li>SA : Sablo-argileux / SL : Sablo-limoneux</li> </ul>	<p>Classes GEPPA : IVd</p> <p>Va / Vb / Vc / Vd</p> <p>Vlc / Vld</p> <p>cas particulier autre (autre sol non humide)</p>

LOT	ID_SONDAGE	ID_HABITAT	DATE	OPÉRATEURS
4	DON_SP_5921	DON_HABNZH_2316	20240530	Sylvain MESPLOU
METEO	COMMUNE	DEPARTEMENT	COORDONNEES GPS (EPSG : 4326)	
Nuageux, 17°C	DONZAC	TARN-ET-GARONNE	44.0789483,0.81848166	
UCS (RRP)	192			

HORIZON	PROFONDEUR (cm)	TEXTURE	COULEUR	TRAITS	COMMENTAIRE
HZ1	0-40	AL	Brun		EG+ calcaire

CAUSE DE L'ARRÊT	RÉSULTAT	CLASSE GEPPA	NAPPE (cm)	CAS PARTICULIER
Trop graveleux ou caillouteux	Non conclusif	Non déterminée	-	-

interprété non humide à l'aide du point 4484




PHOTOS	
CONTEXTE	APRÈS SONDAGE
PROFIL DU SONDAGE	
<p>TEXTURES :</p> <ul style="list-style-type: none"> <li>A : Argileuse / L : Limoneuse / S : Sableux</li> <li>AL : Argilo-limoneuse / AS : Argilo-sableux</li> <li>LA : Limono-argileuse / LS : Limono-sableux</li> <li>SA : Sablo-argileux / SL : Sablo-limoneux</li> </ul>	<p>Classes GEPPA : IVd</p> <p>Va / Vb / Vc / Vd</p> <p>Vlc / Vld</p> <p>cas particulier autre (autre sol non humide)</p>

LOT	ID_SONDAGE	ID_HABITAT	DATE	OPÉRATEURS
4	DUN_SP_0733	DUN_HABNZH_1774	20240109	Lorenzo DURAN-DOZ
METEO	COMMUNE	DEPARTEMENT	COORDONNEES GPS (EPSG : 4326)	
Ensoleillé	Dunes	TARN-ET-GARONNE	44.108503963798285;0.765960020944476	

UCS (RRP)	70
-----------	----

HORIZON	PROFONDEUR (cm)	TEXTURE	COULEUR	TRAITS	COMMENTAIRE
HZ1	0-45	AL	Brun		(g)
HZ2	45-70	A	Brun	Traits rédoxiques	
HZ3	70-120	A	Brun	Traits rédoxiques	
HZ4					
HZ5					
HZ6					

CAUSE DE L'ARRÊT	RÉSULTAT	CLASSE GEPPA	NAPPE (cm)	CAS PARTICULIER
Profondeur suffisante atteinte	Non humide	autre	-	-




PHOTOS	
CONTEXTE	APRÈS SONDAGE
	
PROFIL DU SONDAGE	
	
<p>TEXTURES :</p> <ul style="list-style-type: none"> <li>A : Argileuse / L : Limoneuse / S : Sableux</li> <li>AL : Argilo-limoneuse / AS : Argilo-sableux</li> <li>LA : Limono-argileuse / LS : Limono-sableux</li> <li>SA : Sablo-argileux / SL : Sablo-limoneux</li> <li>SAL : Sablo-argilo-limoneux / ALS : Argilo-limono-sableux</li> <li>LSA : Limono-sablo-argileux / LAS : Limono-argilo-sableux</li> </ul>	<p>Classes GEPPA : IVd</p> <ul style="list-style-type: none"> <li>Va / Vb / Vc / Vd</li> <li>Vlc / Vld</li> <li>Ha / Hb</li> </ul> <p>cas particulier autre (autre sol non humide)</p>

LOT	ID_SONDAGE	ID_HABITAT	DATE	OPÉRATEURS
4	DUN_SP_0734	DUN_HABNZH_1775	20240529	Lorenzo DURAN-DOZ
METEO	COMMUNE	DEPARTEMENT	COORDONNEES GPS (EPSG : 4326)	
Ensoleillé	Dunes	TARN-ET-GARONNE	44.108146978542209;0.766053982079029	

UCS (RRP)	70
-----------	----

HORIZON	PROFONDEUR (cm)	TEXTURE	COULEUR	TRAITS	COMMENTAIRE
HZ1	0-45	AL	Brun		(g)
HZ2	45-70	A	Brun	Traits rédoxiques	
HZ3	70-120	A	Brun	Traits rédoxiques	
HZ4					
HZ5					
HZ6					

CAUSE DE L'ARRÊT	RÉSULTAT	CLASSE GEPPA	NAPPE (cm)	CAS PARTICULIER
Profondeur suffisante atteinte	Non humide	autre	-	-

PHOTOS	
CONTEXTE	APRÈS SONDAGE
	
PROFIL DU SONDAGE	
	
<p>TEXTURES :</p> <ul style="list-style-type: none"> <li>A : Argileuse / L : Limoneuse / S : Sableux</li> <li>AL : Argilo-limoneuse / AS : Argilo-sableux</li> <li>LA : Limono-argileuse / LS : Limono-sableux</li> <li>SA : Sablo-argileux / SL : Sablo-limoneux</li> <li>SAL : Sablo-argilo-limoneux / ALS : Argilo-limono-sableux</li> <li>LSA : Limono-sablo-argileux / LAS : Limono-argilo-sableux</li> </ul>	<p>Classes GEPPA : IVd</p> <ul style="list-style-type: none"> <li>Va / Vb / Vc / Vd</li> <li>Vlc / Vld</li> <li>Ha / Hb</li> </ul> <p>cas particulier autre (autre sol non humide)</p>

LOT	ID_SONDAGE	ID_HABITAT	DATE	OPÉRATEURS
4	DUN_SP_0735	DUN_HABNZH_1774	20240109	Claire LARTIGAUT
METEO	COMMUNE	DEPARTEMENT	COORDONNEES GPS (EPSG : 4326)	
Nuageux	Dunes	TARN-ET-GARONNE	44.108938984572887;0.764998029917479	

UCS (RRP)	70
-----------	----

HORIZON	PROFONDEUR (cm)	TEXTURE	COULEUR	TRAITS	COMMENTAIRE
HZ1	0-20	A	Brun		Aéré, homogène
HZ2	20-60	A	Brun		Compacte
HZ3					
HZ4					
HZ5					
HZ6					

CAUSE DE L'ARRÊT	RÉSULTAT	CLASSE GEPPA	NAPPE (cm)	CAS PARTICULIER
Profondeur suffisante atteinte	Non humide	autre	-	-

Suite à donner : -

PHOTOS	
CONTEXTE	APRÈS SONDAGE
	
PROFIL DU SONDAGE	
	
<p>TEXTURES :</p> <ul style="list-style-type: none"> <li>A : Argileuse / L : Limoneuse / S : Sableux</li> <li>AL : Argilo-limoneuse / AS : Argilo-sableux</li> <li>LA : Limono-argileux / LS : Limono-sableux</li> <li>SA : Sablo-argileux / SL : Sablo-limoneux</li> <li>SAL : Sablo-argilo-limoneux / ALS : Argilo-limono-sableux</li> <li>LSA : Limono-sablo-argileux / LAS : Limono-argilo-sableux</li> </ul>	<p>Classes GEPPA : IVd</p> <ul style="list-style-type: none"> <li>Va / Vb / Vc / Vd</li> <li>Vlc / Vld</li> <li>Ha / Hb</li> </ul> <p>cas particulier autre (autre sol non humide)</p>

LOT	ID_SONDAGE	ID_HABITAT	DATE	OPÉRATEURS
4	DUN_SP_0736	DUN_HABNZH_1758	20240109	Claire LARTIGAUT
METEO	COMMUNE	DEPARTEMENT	COORDONNEES GPS (EPSG : 4326)	
Soleil	Dunes	TARN-ET-GARONNE	44.108205987140536;0.764887975528836	

UCS (RRP)	70
-----------	----

HORIZON	PROFONDEUR (cm)	TEXTURE	COULEUR	TRAITS	COMMENTAIRE
HZ1	0-20	A	Brun		Aéré, homogène
HZ2	20-60	A	Brun		Compacte
HZ3					
HZ4					
HZ5					
HZ6					

CAUSE DE L'ARRÊT	RÉSULTAT	CLASSE GEPPA	NAPPE (cm)	CAS PARTICULIER
Profondeur suffisante atteinte	Non humide	autre	-	-

Suite à donner : -

PHOTOS	
CONTEXTE	APRÈS SONDAGE
	
PROFIL DU SONDAGE	
	
<p>TEXTURES :</p> <ul style="list-style-type: none"> <li>A : Argileuse / L : Limoneuse / S : Sableux</li> <li>AL : Argilo-limoneuse / AS : Argilo-sableux</li> <li>LA : Limono-argileux / LS : Limono-sableux</li> <li>SA : Sablo-argileux / SL : Sablo-limoneux</li> <li>SAL : Sablo-argilo-limoneux / ALS : Argilo-limono-sableux</li> <li>LSA : Limono-sablo-argileux / LAS : Limono-argilo-sableux</li> </ul>	<p>Classes GEPPA : IVd</p> <ul style="list-style-type: none"> <li>Va / Vb / Vc / Vd</li> <li>Vlc / Vld</li> <li>Ha / Hb</li> </ul> <p>cas particulier autre (autre sol non humide)</p>

LOT	ID_SONDAGE	ID_HABITAT	DATE	OPÉRATEURS
4	DUN_SP_0737	DUN_HABNZH_1758	20240109	Cyril LAVOYE
METEO	COMMUNE	DEPARTEMENT	COORDONNEES GPS (EPSG : 4326)	
Ensoleillé	Dunes	TARN-ET-GARONNE	44.107421021908522;0.76487498357892	

UCS (RRP)	70
-----------	----

HORIZON	PROFONDEUR (cm)	TEXTURE	COULEUR	TRAITS	COMMENTAIRE
HZ1	0-65	AL	BRUN-JAUNE		
HZ2	65-75	AL	BRUN-JAUNE		
HZ3					
HZ4					
HZ5					
HZ6					

CAUSE DE L'ARRÊT	RÉSULTAT	CLASSE GEPPA	NAPPE (cm)	CAS PARTICULIER
Profondeur suffisante atteinte	Non humide	autre	-	-

Suite à donner : -

PHOTOS	
CONTEXTE	APRÈS SONDAGE
	
PROFIL DU SONDAGE	
	
<b>TEXTURES :</b> A : Argileuse / L : Limoneuse / S : Sableux AL : Argilo-limoneuse / AS : Argilo-sableux LA : Limono-argileuse / LS : Limono-sableux SA : Sablo-argileux / SL : Sablo-limoneux SAL : Sablo-argilo-limoneux / ALS : Argilo-limono-sableux LSA : Limono-sablo-argileux / LAS : Limono-argilo-sableux	<b>Classes GEPPA :</b> IVd Va / Vb / Vc / Vd Vlc / Vld Ha / Hb cas particulier autre (autre sol non humide)




LOT	ID_SONDAGE	ID_HABITAT	DATE	OPÉRATEURS
4	DUN_SP_0738	DUN_HABNZH_1774	20240109	Cyril LAVOYE
METEO	COMMUNE	DEPARTEMENT	COORDONNEES GPS (EPSG : 4326)	
Ensoleillé	Dunes	TARN-ET-GARONNE	44.107970958575606;0.76487397775054	

UCS (RRP)	70
-----------	----

HORIZON	PROFONDEUR (cm)	TEXTURE	COULEUR	TRAITS	COMMENTAIRE
HZ1	0-20	A	BRUN-JAUNE		
HZ2	20-110	A	BRUN-JAUNE	Traits rédoxiques	
HZ3					
HZ4					
HZ5					
HZ6					

CAUSE DE L'ARRÊT	RÉSULTAT	CLASSE GEPPA	NAPPE (cm)	CAS PARTICULIER
Profondeur suffisante atteinte	Humide	Vc	-	-

Suite à donner : -

PHOTOS	
CONTEXTE	APRÈS SONDAGE
	
PROFIL DU SONDAGE	
	
<b>TEXTURES :</b> A : Argileuse / L : Limoneuse / S : Sableux AL : Argilo-limoneuse / AS : Argilo-sableux LA : Limono-argileuse / LS : Limono-sableux SA : Sablo-argileux / SL : Sablo-limoneux SAL : Sablo-argilo-limoneux / ALS : Argilo-limono-sableux LSA : Limono-sablo-argileux / LAS : Limono-argilo-sableux	<b>Classes GEPPA :</b> IVd Va / Vb / Vc / Vd Vlc / Vld Ha / Hb cas particulier autre (autre sol non humide)

LOT	ID_SONDAGE	ID_HABITAT	DATE	OPÉRATEURS
4	DUN_SP_0739	COS_HABNZH_1763	20240109	Claire LARTIGAUT
METEO	COMMUNE	DEPARTEMENT	COORDONNEES GPS (EPSG : 4326)	
Nuageux	Dunes	TARN-ET-GARONNE	44.109044009819627;0.764160007238388	

UCS (RRP)	70
-----------	----

HORIZON	PROFONDEUR (cm)	TEXTURE	COULEUR	TRAITS	COMMENTAIRE
HZ1	0-20	A	Brun		Aéré, homogène
HZ2	20-60	A	Brun		Compacte
HZ3					
HZ4					
HZ5					
HZ6					

CAUSE DE L'ARRÊT	RÉSULTAT	CLASSE GEPPA	NAPPE (cm)	CAS PARTICULIER
Profondeur suffisante atteinte	Non humide	autre	-	-

Suite à donner : -

PHOTOS	
CONTEXTE	APRÈS SONDAGE
PROFIL DU SONDAGE	
<p>TEXTURES :</p> <ul style="list-style-type: none"> <li>A : Argileuse / L : Limoneuse / S : Sableux</li> <li>AL : Argilo-limoneuse / AS : Argilo-sableux</li> <li>LA : Limono-argileuse / LS : Limono-sableux</li> <li>SA : Sablo-argileux / SL : Sablo-limoneux</li> <li>SAL : Sablo-argilo-limoneux / ALS : Argilo-limono-sableux</li> <li>LSA : Limono-sablo-argileux / LAS : Limono-argilo-sableux</li> </ul>	<p>Classes GEPPA : IVd</p> <ul style="list-style-type: none"> <li>Va / Vb / Vc / Vd</li> <li>Vlc / Vld</li> <li>Ha / Hb</li> </ul> <p>cas particulier autre (autre sol non humide)</p>

LOT	ID_SONDAGE	ID_HABITAT	DATE	OPÉRATEURS
4	DUN_SP_0740	DUN_HABNZH_1774	20240109	Claire LARTIGAUT
METEO	COMMUNE	DEPARTEMENT	COORDONNEES GPS (EPSG : 4326)	
Nuageux	Dunes	TARN-ET-GARONNE	44.108919035643339;0.76420996338129	

UCS (RRP)	70
-----------	----

HORIZON	PROFONDEUR (cm)	TEXTURE	COULEUR	TRAITS	COMMENTAIRE
HZ1	0-20	A	Brun		Aéré, homogène
HZ2	20-60	A	Brun		Compacte
HZ3					
HZ4					
HZ5					
HZ6					

CAUSE DE L'ARRÊT	RÉSULTAT	CLASSE GEPPA	NAPPE (cm)	CAS PARTICULIER
Profondeur suffisante atteinte	Non humide	autre	-	-

Suite à donner : -

PHOTOS	
CONTEXTE	APRÈS SONDAGE
PROFIL DU SONDAGE	
<p>TEXTURES :</p> <ul style="list-style-type: none"> <li>A : Argileuse / L : Limoneuse / S : Sableux</li> <li>AL : Argilo-limoneuse / AS : Argilo-sableux</li> <li>LA : Limono-argileuse / LS : Limono-sableux</li> <li>SA : Sablo-argileux / SL : Sablo-limoneux</li> <li>SAL : Sablo-argilo-limoneux / ALS : Argilo-limono-sableux</li> <li>LSA : Limono-sablo-argileux / LAS : Limono-argilo-sableux</li> </ul>	<p>Classes GEPPA : IVd</p> <ul style="list-style-type: none"> <li>Va / Vb / Vc / Vd</li> <li>Vlc / Vld</li> <li>Ha / Hb</li> </ul> <p>cas particulier autre (autre sol non humide)</p>

LOT	ID_SONDAGE	ID_HABITAT	DATE	OPÉRATEURS
4	DUN_SP_0741	DUN_HABNZH_1773	20240109	Claire LARTIGAUT
METEO	COMMUNE	DEPARTEMENT	COORDONNEES GPS (EPSG : 4326)	
Soleil	Dunes	TARN-ET-GARONNE	44.109961995854974;0.763828000053763	

UCS (RRP)	70
-----------	----

HORIZON	PROFONDEUR (cm)	TEXTURE	COULEUR	TRAITS	COMMENTAIRE
HZ1	0-30	A	Brun		Cailloux
HZ2	30-70	AS	Brun		Nombreux cailloux
HZ3					
HZ4					
HZ5					
HZ6					

CAUSE DE L'ARRÊT	RÉSULTAT	CLASSE GEPPA	NAPPE (cm)	CAS PARTICULIER
Profondeur suffisante atteinte	Non humide	autre	-	-

Suite à donner : -

PHOTOS	
CONTEXTE	APRÈS SONDAGE
PROFIL DU SONDAGE	
<p>TEXTURES :</p> <ul style="list-style-type: none"> <li>A : Argileuse / L : Limoneuse / S : Sableux</li> <li>AL : Argilo-limoneuse / AS : Argilo-sableux</li> <li>LA : Limono-argileuse / LS : Limono-sableux</li> <li>SA : Sablo-argileux / SL : Sablo-limoneux</li> <li>SAL : Sablo-argilo-limoneux / ALS : Argilo-limono-sableux</li> <li>LSA : Limono-sablo-argileux / LAS : Limono-argilo-sableux</li> </ul>	<p>Classes GEPPA : IVd</p> <ul style="list-style-type: none"> <li>Va / Vb / Vc / Vd</li> <li>Vlc / Vld</li> <li>Ha / Hb</li> </ul> <p>cas particulier autre (autre sol non humide)</p>

LOT	ID_SONDAGE	ID_HABITAT	DATE	OPÉRATEURS
4	DUN_SP_0742	DUN_HABNZH_1758	20240109	Cyril LAVOYE
METEO	COMMUNE	DEPARTEMENT	COORDONNEES GPS (EPSG : 4326)	
Ensoleillé	Dunes	TARN-ET-GARONNE	44.108031978830695;0.763998990878463	

UCS (RRP)	70
-----------	----

HORIZON	PROFONDEUR (cm)	TEXTURE	COULEUR	TRAITS	COMMENTAIRE
HZ1	0-30	A	BRUN-JAUNE		
HZ2	30-70	A	BRUN-JAUNE	Traits rédoxiques	g
HZ3	70-120	A	BRUN-JAUNE	Traits rédoxiques	g + quelques galets
HZ4					
HZ5					
HZ6					

CAUSE DE L'ARRÊT	RÉSULTAT	CLASSE GEPPA	NAPPE (cm)	CAS PARTICULIER
Profondeur suffisante atteinte	Non humide	autre	-	-

PHOTOS	
CONTEXTE	APRÈS SONDAGE
PROFIL DU SONDAGE	
<p>TEXTURES :</p> <ul style="list-style-type: none"> <li>A : Argileuse / L : Limoneuse / S : Sableux</li> <li>AL : Argilo-limoneuse / AS : Argilo-sableux</li> <li>LA : Limono-argileuse / LS : Limono-sableux</li> <li>SA : Sablo-argileux / SL : Sablo-limoneux</li> <li>SAL : Sablo-argilo-limoneux / ALS : Argilo-limono-sableux</li> <li>LSA : Limono-sablo-argileux / LAS : Limono-argilo-sableux</li> </ul>	<p>Classes GEPPA : IVd</p> <ul style="list-style-type: none"> <li>Va / Vb / Vc / Vd</li> <li>Vlc / Vld</li> <li>Ha / Hb</li> </ul> <p>cas particulier autre (autre sol non humide)</p>

LOT	ID_SONDAGE	ID_HABITAT	DATE	OPÉRATEURS
4	DUN_SP_0743	DUN_HABNZH_1758	20240109	Cyril LAVOYE
METEO	COMMUNE	DEPARTEMENT	COORDONNEES GPS (EPSG : 4326)	
Ensoleillé	Dunes	TARN-ET-GARONNE	44.107404006645083;0.763937970623374	

UCS (RRP)	70
-----------	----

HORIZON	PROFONDEUR (cm)	TEXTURE	COULEUR	TRAITS	COMMENTAIRE
HZ1	0-60	A	BRUN-JAUNE		
HZ2					
HZ3					
HZ4					
HZ5					
HZ6					

CAUSE DE L'ARRÊT	RÉSULTAT	CLASSE GEPPA	NAPPE (cm)	CAS PARTICULIER
Profondeur suffisante atteinte	Non humide	autre	-	-

Suite à donner : -

PHOTOS	
CONTEXTE	APRÈS SONDAGE
	
PROFIL DU SONDAGE	
	
<p>TEXTURES :</p> <ul style="list-style-type: none"> <li>A : Argileuse / L : Limoneuse / S : Sableux</li> <li>AL : Argilo-limoneuse / AS : Argilo-sableux</li> <li>LA : Limono-argileuse / LS : Limono-sableux</li> <li>SA : Sablo-argileux / SL : Sablo-limoneux</li> <li>SAL : Sablo-argilo-limoneux / ALS : Argilo-limono-sableux</li> <li>LSA : Limono-sablo-argileux / LAS : Limono-argilo-sableux</li> </ul>	<p>Classes GEPPA : IVd</p> <ul style="list-style-type: none"> <li>Va / Vb / Vc / Vd</li> <li>Vlc / Vld</li> <li>Ha / Hb</li> </ul> <p>cas particulier autre (autre sol non humide)</p>

LOT	ID_SONDAGE	ID_HABITAT	DATE	OPÉRATEURS
4	DUN_SP_0744	DUN_HABNZH_1773	20240109	Cyril LAVOYE
METEO	COMMUNE	DEPARTEMENT	COORDONNEES GPS (EPSG : 4326)	
Ensoleillé	Dunes	TARN-ET-GARONNE	44.10675298422575;0.763963032513857	

UCS (RRP)	70
-----------	----

HORIZON	PROFONDEUR (cm)	TEXTURE	COULEUR	TRAITS	COMMENTAIRE
HZ1	0-60	A	BRUN-JAUNE		
HZ2	60-80	A	BRUN-JAUNE		(g)
HZ3					
HZ4					
HZ5					
HZ6					

CAUSE DE L'ARRÊT	RÉSULTAT	CLASSE GEPPA	NAPPE (cm)	CAS PARTICULIER
Profondeur suffisante atteinte	Non humide	autre	-	-

Suite à donner : -

PHOTOS	
CONTEXTE	APRÈS SONDAGE
	
PROFIL DU SONDAGE	
	
<p>TEXTURES :</p> <ul style="list-style-type: none"> <li>A : Argileuse / L : Limoneuse / S : Sableux</li> <li>AL : Argilo-limoneuse / AS : Argilo-sableux</li> <li>LA : Limono-argileuse / LS : Limono-sableux</li> <li>SA : Sablo-argileux / SL : Sablo-limoneux</li> <li>SAL : Sablo-argilo-limoneux / ALS : Argilo-limono-sableux</li> <li>LSA : Limono-sablo-argileux / LAS : Limono-argilo-sableux</li> </ul>	<p>Classes GEPPA : IVd</p> <ul style="list-style-type: none"> <li>Va / Vb / Vc / Vd</li> <li>Vlc / Vld</li> <li>Ha / Hb</li> </ul> <p>cas particulier autre (autre sol non humide)</p>

LOT	ID_SONDAGE	ID_HABITAT	DATE	OPÉRATEURS
4	DUN_SP_0745	DUN_HABNZH_1773	20240109	Cyril LAVOYE
METEO	COMMUNE	DEPARTEMENT	COORDONNEES GPS (EPSG : 4326)	
Ensoleillé	Dunes	TARN-ET-GARONNE	44.107378022745252;0.763050997629762	

UCS (RRP)	70
-----------	----

HORIZON	PROFONDEUR (cm)	TEXTURE	COULEUR	TRAITS	COMMENTAIRE
HZ1	0-60	A	BRUN-JAUNE		
HZ2					
HZ3					
HZ4					
HZ5					
HZ6					

CAUSE DE L'ARRÊT	RÉSULTAT	CLASSE GEPPA	NAPPE (cm)	CAS PARTICULIER
Profondeur suffisante atteinte	Non humide	autre	-	-

Suite à donner : -

PHOTOS	
CONTEXTE	APRÈS SONDAGE
	
PROFIL DU SONDAGE	
	
<b>TEXTURES :</b> A : Argileuse / L : Limoneuse / S : Sableux AL : Argilo-limoneuse / AS : Argilo-sableux LA : Limono-argileuse / LS : Limono-sableux SA : Sablo-argileux / SL : Sablo-limoneux SAL : Sablo-argilo-limoneux / ALS : Argilo-limono-sableux LSA : Limono-sablo-argileux / LAS : Limono-argilo-sableux	<b>Classes GEPPA :</b> Iv d Va / Vb / Vc / Vd Vlc / Vld Ha / Hb cas particulier autre (autre sol non humide)

LOT	ID_SONDAGE	ID_HABITAT	DATE	OPÉRATEURS
4	DUN_SP_0746	COS_HABNZH_1735	20240109	Cyril LAVOYE
METEO	COMMUNE	DEPARTEMENT	COORDONNEES GPS (EPSG : 4326)	
Ensoleillé	Dunes	TARN-ET-GARONNE	44.108060980215669;0.762865003198385	

UCS (RRP)	70
-----------	----

HORIZON	PROFONDEUR (cm)	TEXTURE	COULEUR	TRAITS	COMMENTAIRE
HZ1	0-60	A	BRUN-JAUNE		
HZ2					
HZ3					
HZ4					
HZ5					
HZ6					

CAUSE DE L'ARRÊT	RÉSULTAT	CLASSE GEPPA	NAPPE (cm)	CAS PARTICULIER
Profondeur suffisante atteinte	Non humide	autre	-	-

Suite à donner : -

PHOTOS	
CONTEXTE	APRÈS SONDAGE
	
PROFIL DU SONDAGE	
	
<b>TEXTURES :</b> A : Argileuse / L : Limoneuse / S : Sableux AL : Argilo-limoneuse / AS : Argilo-sableux LA : Limono-argileuse / LS : Limono-sableux SA : Sablo-argileux / SL : Sablo-limoneux SAL : Sablo-argilo-limoneux / ALS : Argilo-limono-sableux LSA : Limono-sablo-argileux / LAS : Limono-argilo-sableux	<b>Classes GEPPA :</b> Iv d Va / Vb / Vc / Vd Vlc / Vld Ha / Hb cas particulier autre (autre sol non humide)

LOT	ID_SONDAGE	ID_HABITAT	DATE	OPÉRATEURS
4	DUN_SP_4537	DUN_HABNZH_1886	20240417	Jahed FIAN
METEO	COMMUNE	DEPARTEMENT	COORDONNEES GPS (EPSG : 4326)	
Nuageux	Dunes	TARN-ET-GARONNE	44.084681002423167;0.805232003331184	

UCS (RRP)	78
-----------	----

HORIZON	PROFONDEUR (cm)	TEXTURE	COULEUR	TRAITS	COMMENTAIRE
HZ1	0-60	AL	Brun		
HZ2					
HZ3					
HZ4					
HZ5					
HZ6					

CAUSE DE L'ARRÊT	RÉSULTAT	CLASSE GEPPA	NAPPE (cm)	CAS PARTICULIER
Profondeur suffisante atteinte	Non humide	autre	-	-

PHOTOS	
CONTEXTE	APRÈS SONDAGE
PROFIL DU SONDAGE	
<p>TEXTURES :</p> <ul style="list-style-type: none"> <li>A : Argileuse / L : Limoneuse / S : Sableux</li> <li>AL : Argilo-limoneuse / AS : Argilo-sableux</li> <li>LA : Limono-argileux / LS : Limono-sableux</li> <li>SA : Sablo-argileux / SL : Sablo-limoneux</li> <li>SAL : Sablo-argilo-limoneux / ALS : Argilo-limono-sableux</li> <li>LSA : Limono-sablo-argileux / LAS : Limono-argilo-sableux</li> </ul>	<p>Classes GEPPA : IVd</p> <ul style="list-style-type: none"> <li>Va / Vb / Vc / Vd</li> <li>Vlc / Vld</li> <li>Ha / Hb</li> </ul> <p>cas particulier autre (autre sol non humide)</p>

LOT	ID_SONDAGE	ID_HABITAT	DATE	OPÉRATEURS
4	DUN_SP_4538	DUN_HABNZH_1890	20240417	Jahed FIAN
METEO	COMMUNE	DEPARTEMENT	COORDONNEES GPS (EPSG : 4326)	
Nuageux	Dunes	TARN-ET-GARONNE	44.085282990708947;0.804808968678117	

UCS (RRP)	78
-----------	----

HORIZON	PROFONDEUR (cm)	TEXTURE	COULEUR	TRAITS	COMMENTAIRE
HZ1	0-35	AL	Brun		Elements Grossiers
HZ2					
HZ3					
HZ4					
HZ5					
HZ6					

CAUSE DE L'ARRÊT	RÉSULTAT	CLASSE GEPPA	NAPPE (cm)	CAS PARTICULIER
Horizon M, R ou D atteint	Non humide	autre	-	-

PHOTOS	
CONTEXTE	APRÈS SONDAGE
PROFIL DU SONDAGE	
<p>TEXTURES :</p> <ul style="list-style-type: none"> <li>A : Argileuse / L : Limoneuse / S : Sableux</li> <li>AL : Argilo-limoneuse / AS : Argilo-sableux</li> <li>LA : Limono-argileux / LS : Limono-sableux</li> <li>SA : Sablo-argileux / SL : Sablo-limoneux</li> <li>SAL : Sablo-argilo-limoneux / ALS : Argilo-limono-sableux</li> <li>LSA : Limono-sablo-argileux / LAS : Limono-argilo-sableux</li> </ul>	<p>Classes GEPPA : IVd</p> <ul style="list-style-type: none"> <li>Va / Vb / Vc / Vd</li> <li>Vlc / Vld</li> <li>Ha / Hb</li> </ul> <p>cas particulier autre (autre sol non humide)</p>

LOT	ID_SONDAGE	ID_HABITAT	DATE	OPÉRATEURS
4	DUN_SP_4539	DUN_HABNZH_1901	20240528	Lorenzo DURAN-DOZ
METEO	COMMUNE	DEPARTEMENT	COORDONNEES GPS (EPSG : 4326)	
Nuageux	Dunes	TARN-ET-GARONNE	44.08430197276175;0.80474803224206	

UCS (RRP)	78
-----------	----

HORIZON	PROFONDEUR (cm)	TEXTURE	COULEUR	TRAITS	COMMENTAIRE
HZ1	0-10	A	Brun-noir		
HZ2	10-30	A	Brun		(g)
HZ3	30-60	A	Brun		
HZ4					
HZ5					
HZ6					

CAUSE DE L'ARRÊT	RÉSULTAT	CLASSE GEPPA	NAPPE (cm)	CAS PARTICULIER
Profondeur suffisante atteinte	Non humide	autre	-	-

Suite à donner : -



PHOTOS	
CONTEXTE	APRÈS SONDAGE
	
PROFIL DU SONDAGE	
	
<b>TEXTURES :</b> A : Argileuse / L : Limoneuse / S : Sableux AL : Argilo-limoneuse / AS : Argilo-sableux LA : Limono-argileuse / LS : Limono-sableux SA : Sablo-argileux / SL : Sablo-limoneux SAL : Sablo-argilo-limoneux / ALS : Argilo-limono-sableux LSA : Limono-sablo-argileux / LAS : Limono-argilo-sableux	<b>Classes GEPPA :</b> IVd Va / Vb / Vc / Vd Vlc / Vld Ha / Hb cas particulier autre (autre sol non humide)

LOT	ID_SONDAGE	ID_HABITAT	DATE	OPÉRATEURS
4	DUN_SP_4542	DUN_HABNZH_1893	20240418	Victoire BRICE
METEO	COMMUNE	DEPARTEMENT	COORDONNEES GPS (EPSG : 4326)	
Couvert, pas de vent, 15°C	DUNES	TARN-ET-GARONNE	44.0843160;0.80444030	

UCS (RRP)	78
-----------	----

HORIZON	PROFONDEUR (cm)	TEXTURE	COULEUR	TRAITS	COMMENTAIRE
HZ1	0-10	L	Noir	Absence de trait	
HZ2	10-60	LA	Marron	Absence de trait	Elements grossiers
HZ3					
HZ4					
HZ5					
HZ6					

CAUSE DE L'ARRÊT	RÉSULTAT	CLASSE GEPPA	NAPPE (cm)	CAS PARTICULIER
Profondeur suffisante atteinte	Non humide	autre	-	-





PHOTOS	
CONTEXTE	APRÈS SONDAGE
	
PROFIL DU SONDAGE	
	
<b>TEXTURES :</b> A : Argileuse / L : Limoneuse / S : Sableux AL : Argilo-limoneuse / AS : Argilo-sableux LA : Limono-argileuse / LS : Limono-sableux SA : Sablo-argileux / SL : Sablo-limoneux SAL : Sablo-argilo-limoneux / ALS : Argilo-limono-sableux LSA : Limono-sablo-argileux / LAS : Limono-argilo-sableux	<b>Classes GEPPA :</b> IVd Va / Vb / Vc / Vd Vlc / Vld Ha / Hb cas particulier autre (autre sol non humide)

LOT	ID_SONDAGE	ID_HABITAT	DATE	OPÉRATEURS
4	DUN_SP_4543	DUN_HABNZH_1901	20240418	Victoire BRICE
METEO	COMMUNE	DEPARTEMENT	COORDONNEES GPS (EPSG : 4326)	
Couvert, pas de vent, 15°C	DUNES	TARN-ET-GARONNE	44.0836469,0.80432675	

UCS (RRP)	78
-----------	----

HORIZON	PROFONDEUR (cm)	TEXTURE	COULEUR	TRAITS	COMMENTAIRE
HZ1	0-10	L	Noir	Absence de trait	
HZ2	10-60	LA	Marron	Absence de trait	Elements grossiers
HZ3					
HZ4					
HZ4					
HZ6					

CAUSE DE L'ARRÊT	RÉSULTAT	CLASSE GEPPA	NAPPE (cm)	CAS PARTICULIER
Profondeur suffisante atteinte	Non humide	autre	-	-

PHOTOS	
CONTEXTE	APRÈS SONDAGE
	
PROFIL DU SONDAGE	
	
<b>TEXTURES :</b> A : Argileuse / L : Limoneuse / S : Sableux AL : Argilo-limoneuse / AS : Argilo-sableux LA : Limono-argileuse / LS : Limono-sableux SA : Sablo-argileux / SL : Sablo-limoneux SAL : Sablo-argilo-limoneux / ALS : Argilo-limono-sableux LSA : Limono-sablo-argileux / LAS : Limono-argilo-sableux	<b>Classes GEPPA :</b> IVd Va / Vb / Vc / Vd Vlc / Vid Ha / Hb cas particulier autre (autre sol non humide)




LOT	ID_SONDAGE	ID_HABITAT	DATE	OPÉRATEURS
4	DUN_SP_4544	DUN_HABNZH_1876	20240418	Victoire BRICE
METEO	COMMUNE	DEPARTEMENT	COORDONNEES GPS (EPSG : 4326)	
Couvert, pas de vent, 15°C	DUNES	TARN-ET-GARONNE	44.0849380,0.80316119	

UCS (RRP)	16
-----------	----

HORIZON	PROFONDEUR (cm)	TEXTURE	COULEUR	TRAITS	COMMENTAIRE
HZ1	0-20	L	Marron	Absence de trait	Eléments grossiers
HZ2					
HZ3					
HZ4					
HZ4					
HZ6					

CAUSE DE L'ARRÊT	RÉSULTAT	CLASSE GEPPA	NAPPE (cm)	CAS PARTICULIER
Trop graveleux ou caillouteux	Non conclusif	Non déterminée	-	-

interprété non humide à l'aide du point 4545


PHOTOS	
CONTEXTE	APRÈS SONDAGE
	
PROFIL DU SONDAGE	
	
<b>TEXTURES :</b> A : Argileuse / L : Limoneuse / S : Sableux AL : Argilo-limoneuse / AS : Argilo-sableux LA : Limono-argileuse / LS : Limono-sableux SA : Sablo-argileux / SL : Sablo-limoneux SAL : Sablo-argilo-limoneux / ALS : Argilo-limono-sableux LSA : Limono-sablo-argileux / LAS : Limono-argilo-sableux	<b>Classes GEPPA :</b> IVd Va / Vb / Vc / Vd Vlc / Vid Ha / Hb cas particulier autre (autre sol non humide)

LOT	ID_SONDAGE	ID_HABITAT	DATE	OPÉRATEURS
4	DUN_SP_4545	DUN_HABNZH_2018	20240418	Victoire BRICE
METEO	COMMUNE	DEPARTEMENT	COORDONNEES GPS (EPSG : 4326)	
Couvert, pas de vent, 15°C	DUNES	TARN-ET-GARONNE	44.0844104,0.80366391	

UCS (RRP)	78
-----------	----

HORIZON	PROFONDEUR (cm)	TEXTURE	COULEUR	TRAITS	COMMENTAIRE
HZ1	0-20	L	Noir	Absence de trait	Elements grossiers
HZ2	20-40	L	Marron noir	Absence de trait	Elements grossiers
HZ3	40-60	A	Noir	Absence de trait	Elements grossiers
HZ4					
HZ4					
HZ6					

CAUSE DE L'ARRÊT	RÉSULTAT	CLASSE GEPPA	NAPPE (cm)	CAS PARTICULIER
Profondeur suffisante atteinte	Non humide	autre	-	-




<p>TEXTURES :</p> <p>A : Argileuse / L : Limoneuse / S : Sableux</p> <p>AL : Argilo-limoneuse / AS : Argilo-sableux</p> <p>LA : Limono-argileuse / LS : Limono-sableux</p> <p>SA : Sablo-argileux / SL : Sablo-limoneux</p> <p>SAL : Sablo-argilo-limoneux / ALS : Argilo-limono-sableux</p> <p>LSA : Limono-sablo-argileux / LAS : Limono-argilo-sableux</p>	<p>Classes GEPPA : IVd</p> <p>Va / Vb / Vc / Vd</p> <p>Vlc / Vld</p> <p>Ha / Hb</p> <p>cas particulier</p> <p>autre (autre sol non humide)</p>
---	--

LOT	ID_SONDAGE	ID_HABITAT	DATE	OPÉRATEURS
4	DUN_SP_4546	DUN_HABNZH_2018	20240418	Victoire BRICE
METEO	COMMUNE	DEPARTEMENT	COORDONNEES GPS (EPSG : 4326)	
Couvert, pas de vent, 15°C	DUNES	TARN-ET-GARONNE	44.0837050,0.80348320	

UCS (RRP)	16
-----------	----

HORIZON	PROFONDEUR (cm)	TEXTURE	COULEUR	TRAITS	COMMENTAIRE
HZ1	0-10	L	Noir	Absence de trait	
HZ2	10-70	LA	Marron	Absence de trait	Elements grossiers
HZ3					
HZ4					
HZ4					
HZ6					

CAUSE DE L'ARRÊT	RÉSULTAT	CLASSE GEPPA	NAPPE (cm)	CAS PARTICULIER
Profondeur suffisante atteinte	Non humide	autre	-	-




<p>TEXTURES :</p> <p>A : Argileuse / L : Limoneuse / S : Sableux</p> <p>AL : Argilo-limoneuse / AS : Argilo-sableux</p> <p>LA : Limono-argileuse / LS : Limono-sableux</p> <p>SA : Sablo-argileux / SL : Sablo-limoneux</p> <p>SAL : Sablo-argilo-limoneux / ALS : Argilo-limono-sableux</p> <p>LSA : Limono-sablo-argileux / LAS : Limono-argilo-sableux</p>	<p>Classes GEPPA : IVd</p> <p>Va / Vb / Vc / Vd</p> <p>Vlc / Vld</p> <p>Ha / Hb</p> <p>cas particulier</p> <p>autre (autre sol non humide)</p>
---	--

LOT	ID_SONDAGE	ID_HABITAT	DATE	OPÉRATEURS
4	DUN_SP_4547	DUN_HABNZH_2018	20240418	Victoire BRICE
METEO	COMMUNE	DEPARTEMENT	COORDONNEES GPS (EPSG : 4326)	
Couvert, pas de vent, 15°C	DUNES	TARN-ET-GARONNE	44.0860242,0.80198230	

UCS (RRP)	78
-----------	----

HORIZON	PROFONDEUR (cm)	TEXTURE	COULEUR	TRAITS	COMMENTAIRE
HZ1	0-10	L	Brun	Absence de trait	Eléments grossiers
HZ2	10-60	L	Marron	Absence de trait	Eléments grossiers
HZ3					
HZ4					
HZ4					
HZ6					

CAUSE DE L'ARRÊT	RÉSULTAT	CLASSE GEPPA	NAPPE (cm)	CAS PARTICULIER
Profondeur suffisante atteinte	Non humide	autre	-	-



<p>TEXTURES :</p> <p>A : Argileuse / L : Limoneuse / S : Sableux</p> <p>AL : Argilo-limoneuse / AS : Argilo-sableux</p> <p>LA : Limono-argileuse / LS : Limono-sableux</p> <p>SA : Sablo-argileux / SL : Sablo-limoneux</p> <p>SAL : Sablo-argilo-limoneux / ALS : Argilo-limono-sableux</p> <p>LSA : Limono-sablo-argileux / LAS : Limono-argilo-sableux</p>	<p>Classes GEPPA : IVd</p> <p>Va / Vb / Vc / Vd</p> <p>Vlc / Vld</p> <p>Ha / Hb</p>	<p>cas particulier</p> <p>autre (autre sol non humide)</p>
---	---	--

LOT	ID_SONDAGE	ID_HABITAT	DATE	OPÉRATEURS
4	DUN_SP_4548	DUN_HABNZH_1876	20240418	Victoire BRICE
METEO	COMMUNE	DEPARTEMENT	COORDONNEES GPS (EPSG : 4326)	
Couvert, pas de vent, 15°C	DUNES	TARN-ET-GARONNE	44.0851274,0.80206789	

UCS (RRP)	16
-----------	----

HORIZON	PROFONDEUR (cm)	TEXTURE	COULEUR	TRAITS	COMMENTAIRE
HZ1	0-20	L	Marron	Absence de trait	Eléments grossiers
HZ2					
HZ3					
HZ4					
HZ4					
HZ6					

CAUSE DE L'ARRÊT	RÉSULTAT	CLASSE GEPPA	NAPPE (cm)	CAS PARTICULIER
Trop graveleux ou caillouteux	Non conclusif	Non déterminée	-	-

interprété non humide à l'aide du point 4549



<p>TEXTURES :</p> <p>A : Argileuse / L : Limoneuse / S : Sableux</p> <p>AL : Argilo-limoneuse / AS : Argilo-sableux</p> <p>LA : Limono-argileuse / LS : Limono-sableux</p> <p>SA : Sablo-argileux / SL : Sablo-limoneux</p> <p>SAL : Sablo-argilo-limoneux / ALS : Argilo-limono-sableux</p> <p>LSA : Limono-sablo-argileux / LAS : Limono-argilo-sableux</p>	<p>Classes GEPPA : IVd</p> <p>Va / Vb / Vc / Vd</p> <p>Vlc / Vld</p> <p>Ha / Hb</p>	<p>cas particulier</p> <p>autre (autre sol non humide)</p>
---	---	--

LOT	ID_SONDAGE	ID_HABITAT	DATE	OPÉRATEURS
4	DUN_SP_4549	DUN_HABNZH_1994	20240418	Victoire BRICE
METEO	COMMUNE	DEPARTEMENT	COORDONNEES GPS (EPSG : 4326)	
Couvert, pas de vent, 15°C	DUNES	TARN-ET-GARONNE	44.0844157,0.80228090	

UCS (RRP)	16
-----------	----

HORIZON	PROFONDEUR (cm)	TEXTURE	COULEUR	TRAITS	COMMENTAIRE
HZ1	0-30	L	Marron	Absence de trait	
HZ2	30-60	AL	Marron	Absence de trait	Elements grossiers
HZ3					
HZ4					
HZ4					
HZ6					

CAUSE DE L'ARRÊT	RÉSULTAT	CLASSE GEPPA	NAPPE (cm)	CAS PARTICULIER
Profondeur suffisante atteinte	Non humide	autre	-	-



<p>TEXTURES :</p> <p>A : Argileuse / L : Limoneuse / S : Sableux</p> <p>AL : Argilo-limoneuse / AS : Argilo-sableux</p> <p>LA : Limono-argileuse / LS : Limono-sableux</p> <p>SA : Sablo-argileux / SL : Sablo-limoneux</p> <p>SAL : Sablo-argilo-limoneux / ALS : Argilo-limono-sableux</p> <p>LSA : Limono-sablo-argileux / LAS : Limono-argilo-sableux</p>	<p>Classes GEPPA : IVd</p> <p>Va / Vb / Vc / Vd</p> <p>Vlc / Vld</p> <p>Ha / Hb</p>	<p>cas particulier</p> <p>autre (autre sol non humide)</p>
---	---	--

LOT	ID_SONDAGE	ID_HABITAT	DATE	OPÉRATEURS
4	DUN_SP_4550	DUN_HABNZH_2006	20240418	Victoire BRICE
METEO	COMMUNE	DEPARTEMENT	COORDONNEES GPS (EPSG : 4326)	
Couvert, pas de vent, 15°C	DUNES	TARN-ET-GARONNE	44.0864134,0.80120469	

UCS (RRP)	78
-----------	----

HORIZON	PROFONDEUR (cm)	TEXTURE	COULEUR	TRAITS	COMMENTAIRE
HZ1	0-20	L	Marron	Absence de trait	
HZ2	20-51	L	Marron	Absence de trait	
HZ3	51-60	AL	Marron	Traits rédoxiques	
HZ4					
HZ4					
HZ6					

CAUSE DE L'ARRÊT	RÉSULTAT	CLASSE GEPPA	NAPPE (cm)	CAS PARTICULIER
Profondeur suffisante atteinte	Non humide	autre	-	-



<p>TEXTURES :</p> <p>A : Argileuse / L : Limoneuse / S : Sableux</p> <p>AL : Argilo-limoneuse / AS : Argilo-sableux</p> <p>LA : Limono-argileuse / LS : Limono-sableux</p> <p>SA : Sablo-argileux / SL : Sablo-limoneux</p> <p>SAL : Sablo-argilo-limoneux / ALS : Argilo-limono-sableux</p> <p>LSA : Limono-sablo-argileux / LAS : Limono-argilo-sableux</p>	<p>Classes GEPPA : IVd</p> <p>Va / Vb / Vc / Vd</p> <p>Vlc / Vld</p> <p>Ha / Hb</p>	<p>cas particulier</p> <p>autre (autre sol non humide)</p>
---	---	--

LOT	ID_SONDAGE	ID_HABITAT	DATE	OPÉRATEURS
4	DUN_SP_4551	DUN_HABNZH_2018	20240418	Victoire BRICE
METEO	COMMUNE	DEPARTEMENT	COORDONNEES GPS (EPSG : 4326)	
Couvert, pas de vent, 15°C	DUNES	TARN-ET-GARONNE	44.0859435,0.80101169	

UCS (RRP)	78
-----------	----

HORIZON	PROFONDEUR (cm)	TEXTURE	COULEUR	TRAITS	COMMENTAIRE
HZ1	0-15	L	Brun	Absence de trait	
HZ2	15-50	LA	Orange	Absence de trait	
HZ3	50-80	LA	Orange	Absence de trait	Éléments grossiers
HZ4					
HZ4					
HZ6					

CAUSE DE L'ARRÊT	RÉSULTAT	CLASSE GEPPA	NAPPE (cm)	CAS PARTICULIER
Profondeur suffisante atteinte	Non humide	autre	-	-

PHOTOS	
CONTEXTE	APRÈS SONDAGE
PROFIL DU SONDAGE	
<b>TEXTURES :</b> A : Argileuse / L : Limoneuse / S : Sableux AL : Argilo-limoneuse / AS : Argilo-sableux LA : Limono-argileuse / LS : Limono-sableux SA : Sablo-argileux / SL : Sablo-limoneux SAL : Sablo-argilo-limoneux / ALS : Argilo-limono-sableux LSA : Limono-sablo-argileux / LAS : Limono-argilo-sableux	<b>Classes GEPPA :</b> IVd Va / Vb / Vc / Vd Vlc / Vld Ha / Hb cas particulier autre (autre sol non humide)

LOT	ID_SONDAGE	ID_HABITAT	DATE	OPÉRATEURS
4	DUN_SP_4552	DUN_HABNZH_2018	20240418	Sylvain MESPLOU
METEO	COMMUNE	DEPARTEMENT	COORDONNEES GPS (EPSG : 4326)	
Légèrement nuageux, 15°C	DUNES	TARN-ET-GARONNE	44.0852166,0.80094000	

UCS (RRP)	16
-----------	----

HORIZON	PROFONDEUR (cm)	TEXTURE	COULEUR	TRAITS	COMMENTAIRE
HZ1	0-20	L	Brun		EG+++

CAUSE DE L'ARRÊT	RÉSULTAT	CLASSE GEPPA	NAPPE (cm)	CAS PARTICULIER
Trop graveleux ou caillouteux	Non conclusif	Non déterminée	-	-

interprété non humide à l'aide du point 4553

PHOTOS	
CONTEXTE	APRÈS SONDAGE
PROFIL DU SONDAGE	
<b>TEXTURES :</b> A : Argileuse / L : Limoneuse / S : Sableux AL : Argilo-limoneuse / AS : Argilo-sableux LA : Limono-argileuse / LS : Limono-sableux SA : Sablo-argileux / SL : Sablo-limoneux	<b>Classes GEPPA :</b> IVd Va / Vb / Vc / Vd Vlc / Vld cas particulier autre (autre sol non humide)

LOT	ID_SONDAGE	ID_HABITAT	DATE	OPÉRATEURS
4	DUN_SP_4553	DUN_HABNZH_2018	20240418	Sylvain MESPLOU
METEO	COMMUNE	DEPARTEMENT	COORDONNEES GPS (EPSG : 4326)	
Légèrement nuageux, 15°C	DUNES	TARN-ET-GARONNE	44.0844316,0.80092000	

UCS (RRP)	16
-----------	----

HORIZON	PROFONDEUR (cm)	TEXTURE	COULEUR	TRAITS	COMMENTAIRE
HZ1	0-30	L	Brun		
HZ2	30-60	L	Brun-clair		

CAUSE DE L'ARRÊT	RÉSULTAT	CLASSE GEPPA	NAPPE (cm)	CAS PARTICULIER
Profondeur suffisante atteinte	Non humide	autre	-	-

Suite à donner : -



<p>TEXTURES : A : Argileuse / L : Limoneuse / S : Sableux AL : Argilo-limoneuse / AS : Argilo-sableux LA : Limono-argileuse / LS : Limono-sableux SA : Sablo-argileux / SL : Sablo-limoneux SAL : Sablo-argilo-limoneux / ALS : Argilo-limono-sableux LSA : Limono-sablo-argileux / LAS : Limono-argilo-sableux</p>	<p>Classes GEPPA : IVd Va / Vb / Vc / Vd Vic / Vid Ha / Hb</p>	<p>cas particulier autre (autre sol non humide)</p>
---	--	---

LOT	ID_SONDAGE	ID_HABITAT	DATE	OPÉRATEURS
4	DUN_SP_4554	DUN_HABNZH_2620	20240418	Sylvain MESPLOU
METEO	COMMUNE	DEPARTEMENT	COORDONNEES GPS (EPSG : 4326)	
Légèrement nuageux, 15°C	DUNES	TARN-ET-GARONNE	44.0872859,0.79950902	

UCS (RRP)	78
-----------	----

HORIZON	PROFONDEUR (cm)	TEXTURE	COULEUR	TRAITS	COMMENTAIRE
HZ1	0-30	L	Brun-gris		
HZ2	30-60	L	Brun-gris		fe-mn (g)

CAUSE DE L'ARRÊT	RÉSULTAT	CLASSE GEPPA	NAPPE (cm)	CAS PARTICULIER
Profondeur suffisante atteinte	Non humide	autre	-	-

Suite à donner : -



<p>TEXTURES : A : Argileuse / L : Limoneuse / S : Sableux AL : Argilo-limoneuse / AS : Argilo-sableux LA : Limono-argileuse / LS : Limono-sableux SA : Sablo-argileux / SL : Sablo-limoneux SAL : Sablo-argilo-limoneux / ALS : Argilo-limono-sableux LSA : Limono-sablo-argileux / LAS : Limono-argilo-sableux</p>	<p>Classes GEPPA : IVd Va / Vb / Vc / Vd Vic / Vid Ha / Hb</p>	<p>cas particulier autre (autre sol non humide)</p>
---	--	---

LOT	ID_SONDAGE	ID_HABITAT	DATE	OPÉRATEURS
4	DUN_SP_4555	DUN_HABNZH_2018	20240418	Sylvain MESPLOU
METEO	COMMUNE	DEPARTEMENT	COORDONNEES GPS (EPSG : 4326)	
Légèrement nuageux, 15°C	DUNES	TARN-ET-GARONNE	44.0857800,0.79941666	
UCS (RRP)	78			

HORIZON	PROFONDEUR (cm)	TEXTURE	COULEUR	TRAITS	COMMENTAIRE
HZ1	0-10	AL	Brun-foncé		
HZ2	10-30	A	Orange		(g)
HZ3	30-100	A	Orange	Traits rédoxiques	g

CAUSE DE L'ARRÊT	RÉSULTAT	CLASSE GEPPA	NAPPE (cm)	CAS PARTICULIER
Profondeur suffisante atteinte	Non conclusif	Non déterminée	-	-

interprété non humide à l'aide du point 4556

PHOTOS	
CONTEXTE	APRÈS SONDAGE
	
PROFIL DU SONDAGE	
	
<b>TEXTURES :</b> A : Argileuse / L : Limoneuse / S : Sableux AL : Argilo-limoneuse / AS : Argilo-sableux LA : Limono-argileuse / LS : Limono-sableux SA : Sablo-argileux / SL : Sablo-limoneux	<b>Classes GEPPA :</b> IVd Va / Vb / Vc / Vd Vlc / Vld cas particulier autre (autre sol non humide)

LOT	ID_SONDAGE	ID_HABITAT	DATE	OPÉRATEURS
4	DUN_SP_4556	DUN_HABNZH_1995	20240418	Sylvain MESPLOU
METEO	COMMUNE	DEPARTEMENT	COORDONNEES GPS (EPSG : 4326)	
Légèrement nuageux, 15°C	DUNES	TARN-ET-GARONNE	44.0851549,0.79969166	
UCS (RRP)	78			

HORIZON	PROFONDEUR (cm)	TEXTURE	COULEUR	TRAITS	COMMENTAIRE
HZ1	0-60	LA	Brun		EG+ Compact

CAUSE DE L'ARRÊT	RÉSULTAT	CLASSE GEPPA	NAPPE (cm)	CAS PARTICULIER
Profondeur suffisante atteinte	Non humide	autre	-	-

Suite à donner :-

PHOTOS	
CONTEXTE	APRÈS SONDAGE
	
PROFIL DU SONDAGE	
	
<b>TEXTURES :</b> A : Argileuse / L : Limoneuse / S : Sableux AL : Argilo-limoneuse / AS : Argilo-sableux LA : Limono-argileuse / LS : Limono-sableux SA : Sablo-argileux / SL : Sablo-limoneux SAL : Sablo-argilo-limoneux / ALS : Argilo-limono-sableux LSA : Limono-sablo-argileux / LAS : Limono-argilo-sableux	<b>Classes GEPPA :</b> IVd Va / Vb / Vc / Vd Vlc / Vld Ha / Hb cas particulier autre (autre sol non humide)


LOT	ID_SONDAGE	ID_HABITAT	DATE	OPÉRATEURS
4	DUN_SP_4557	DUN_HABNZH_1990	20240418	Sylvain MESPLOU
METEO	COMMUNE	DEPARTEMENT	COORDONNEES GPS (EPSG : 4326)	
Légèrement nuageux, 15°C	DUNES	TARN-ET-GARONNE	44.0832599,0.79918499	

UCS (RRP)	78
-----------	----

HORIZON	PROFONDEUR (cm)	TEXTURE	COULEUR	TRAITS	COMMENTAIRE
HZ1	0-15	L	Brun		Eg+
HZ2	15-60	L	Brun		

CAUSE DE L'ARRÊT	RÉSULTAT	CLASSE GEPPA	NAPPE (cm)	CAS PARTICULIER
Profondeur suffisante atteinte	Non humide	autre	-	-

Suite à donner :-



<p>TEXTURES :</p> <p>A : Argileuse / L : Limoneuse / S : Sableux</p> <p>AL : Argilo-limoneuse / AS : Argilo-sableux</p> <p>LA : Limono-argileuse / LS : Limono-sableux</p> <p>SA : Sablo-argileux / SL : Sablo-limoneux</p> <p>SAL : Sablo-argilo-limoneux / ALS : Argilo-limono-sableux</p> <p>LSA : Limono-sablo-argileux / LAS : Limono-argilo-sableux</p>	<p>Classes GEPPA : IVd</p> <p>Va / Vb / Vc / Vd</p> <p>Vic / Vid</p> <p>Ha / Hb</p>	<p>cas particulier</p> <p>autre (autre sol non humide)</p>
---	---	--


LOT	ID_SONDAGE	ID_HABITAT	DATE	OPÉRATEURS
4	DUN_SP_4558	DUN_HABNZH_1995	20240418	Sylvain MESPLOU
METEO	COMMUNE	DEPARTEMENT	COORDONNEES GPS (EPSG : 4326)	
Légèrement nuageux, 15°C	DUNES	TARN-ET-GARONNE	44.0867533,0.79815999	

UCS (RRP)	78
-----------	----

HORIZON	PROFONDEUR (cm)	TEXTURE	COULEUR	TRAITS	COMMENTAIRE
HZ1	0-35	L	Brun		EG++ Compacte
HZ2	35-50	L	Brun		EG+++ calc Compacte

CAUSE DE L'ARRÊT	RÉSULTAT	CLASSE GEPPA	NAPPE (cm)	CAS PARTICULIER
Profondeur suffisante atteinte	Non humide	autre	-	-

Suite à donner :-




<p>TEXTURES :</p> <p>A : Argileuse / L : Limoneuse / S : Sableux</p> <p>AL : Argilo-limoneuse / AS : Argilo-sableux</p> <p>LA : Limono-argileuse / LS : Limono-sableux</p> <p>SA : Sablo-argileux / SL : Sablo-limoneux</p> <p>SAL : Sablo-argilo-limoneux / ALS : Argilo-limono-sableux</p> <p>LSA : Limono-sablo-argileux / LAS : Limono-argilo-sableux</p>	<p>Classes GEPPA : IVd</p> <p>Va / Vb / Vc / Vd</p> <p>Vic / Vid</p> <p>Ha / Hb</p>	<p>cas particulier</p> <p>autre (autre sol non humide)</p>
---	---	--

LOT	ID_SONDAGE	ID_HABITAT	DATE	OPÉRATEURS
4	DUN_SP_4559	DUN_HABNZH_1999	20240418	Sylvain MESPLOU
METEO	COMMUNE	DEPARTEMENT	COORDONNEES GPS (EPSG : 4326)	
Légèrement nuageux, 15°C	DUNES	TARN-ET-GARONNE	44.0859966,0.79855499	
UCS (RRP)	78			

HORIZON	PROFONDEUR (cm)	TEXTURE	COULEUR	TRAITS	COMMENTAIRE
HZ1	0-20	AL	Brun		EG+++

CAUSE DE L'ARRÊT	RÉSULTAT	CLASSE GEPPA	NAPPE (cm)	CAS PARTICULIER
Trop graveleux ou caillouteux	non conclusif	Non déterminée	-	-

interprété non humide à l'aide du point 4561



<p>TEXTURES :</p> <p>A : Argileuse / L : Limoneuse / S : Sableux</p> <p>AL : Argilo-limoneuse / AS : Argilo-sableux</p> <p>LA : Limono-argileuse / LS : Limono-sableux</p> <p>SA : Sablo-argileux / SL : Sablo-limoneux</p>	<p>Classes GEPPA : IVd</p> <p>Va / Vb / Vc / Vd</p> <p>Vlc / Vld</p>	<p>cas particulier</p> <p>autre (autre sol non humide)</p>
---	--	--

LOT	ID_SONDAGE	ID_HABITAT	DATE	OPÉRATEURS
4	DUN_SP_4560	DUN_HABNZH_2625	20240418	Sylvain MESPLOU
METEO	COMMUNE	DEPARTEMENT	COORDONNEES GPS (EPSG : 4326)	
Légèrement nuageux, 15°C	DUNES	TARN-ET-GARONNE	44.0876833,0.79790999	
UCS (RRP)	78			

HORIZON	PROFONDEUR (cm)	TEXTURE	COULEUR	TRAITS	COMMENTAIRE
HZ1	0-10	L	Brun foncé		
HZ2	10-60	L	Brun		

CAUSE DE L'ARRÊT	RÉSULTAT	CLASSE GEPPA	NAPPE (cm)	CAS PARTICULIER
Profondeur suffisante atteinte	Non humide	autre	-	-

Suite à donner :-




<p>TEXTURES :</p> <p>A : Argileuse / L : Limoneuse / S : Sableux</p> <p>AL : Argilo-limoneuse / AS : Argilo-sableux</p> <p>LA : Limono-argileuse / LS : Limono-sableux</p> <p>SA : Sablo-argileux / SL : Sablo-limoneux</p> <p>SAL : Sablo-argilo-limoneux / ALS : Argilo-limono-sableux</p> <p>LSA : Limono-sablo-argileux / LAS : Limono-argilo-sableux</p>	<p>Classes GEPPA : IVd</p> <p>Va / Vb / Vc / Vd</p> <p>Vlc / Vld</p> <p>Ha / Hb</p>	<p>cas particulier</p> <p>autre (autre sol non humide)</p>
---	---	--

LOT	ID_SONDAGE	ID_HABITAT	DATE	OPÉRATEURS
4	DUN_SP_4561	DUN_HABNZH_1995	20240418	Sylvain MESPLOU
METEO	COMMUNE	DEPARTEMENT	COORDONNEES GPS (EPSG : 4326)	
Légèrement nuageux, 15°C	DUNES	TARN-ET-GARONNE	44.0855283,0.79797833	
UCS (RRP)	78			

HORIZON	PROFONDEUR (cm)	TEXTURE	COULEUR	TRAITS	COMMENTAIRE
HZ1	0-35	L	Brun		EG++ Compacte
HZ2	35-50	L	Brun		EG+++ calc Compacte

CAUSE DE L'ARRÊT	RÉSULTAT	CLASSE GEPPA	NAPPE (cm)	CAS PARTICULIER
Profondeur suffisante atteinte	Non humide	autre	-	-

Suite à donner :-




<p>TEXTURES :</p> <ul style="list-style-type: none"> <li>A : Argileuse / L : Limoneuse / S : Sableux</li> <li>AL : Argilo-limoneuse / AS : Argilo-sableux</li> <li>LA : Limono-argileuse / LS : Limono-sableux</li> <li>SA : Sablo-argileux / SL : Sablo-limoneux</li> <li>SAL : Sablo-argilo-limoneux / ALS : Argilo-limono-sableux</li> <li>LSA : Limono-sablo-argileux / LAS : Limono-argilo-sableux</li> </ul>	<p>Classes GEPPA : IVd</p> <p>Va / Vb / Vc / Vd</p> <p>Vic / Vid</p> <p>Ha / Hb</p> <p>cas particulier</p> <p>autre (autre sol non humide)</p>
--	--

LOT	ID_SONDAGE	ID_HABITAT	DATE	OPÉRATEURS
4	DUN_SP_4562	DUN_HABNZH_1995	20240418	Sylvain MESPLOU
METEO	COMMUNE	DEPARTEMENT	COORDONNEES GPS (EPSG : 4326)	
Légèrement nuageux, 15°C	DUNES	TARN-ET-GARONNE	44.08483,0.79816166	
UCS (RRP)	78			

HORIZON	PROFONDEUR (cm)	TEXTURE	COULEUR	TRAITS	COMMENTAIRE
HZ1	0-20	L	Brun		
HZ2	20-50	L	Brun		Eg+

CAUSE DE L'ARRÊT	RÉSULTAT	CLASSE GEPPA	NAPPE (cm)	CAS PARTICULIER
Trop graveleux ou caillouteux	Non humide	autre	-	-

Suite à donner :-



<p>TEXTURES :</p> <ul style="list-style-type: none"> <li>A : Argileuse / L : Limoneuse / S : Sableux</li> <li>AL : Argilo-limoneuse / AS : Argilo-sableux</li> <li>LA : Limono-argileuse / LS : Limono-sableux</li> <li>SA : Sablo-argileux / SL : Sablo-limoneux</li> <li>SAL : Sablo-argilo-limoneux / ALS : Argilo-limono-sableux</li> <li>LSA : Limono-sablo-argileux / LAS : Limono-argilo-sableux</li> </ul>	<p>Classes GEPPA : IVd</p> <p>Va / Vb / Vc / Vd</p> <p>Vic / Vid</p> <p>Ha / Hb</p> <p>cas particulier</p> <p>autre (autre sol non humide)</p>
--	--


LOT	ID_SONDAGE	ID_HABITAT	DATE	OPÉRATEURS
4	DUN_SP_4563	DUN_HABNZH_1989	20240418	Sylvain MESPLOU
METEO	COMMUNE	DEPARTEMENT	COORDONNEES GPS (EPSG : 4326)	
Légèrement nuageux, 15°C	DUNES	TARN-ET-GARONNE	44.0841466,0.79805666	

UCS (RRP)	78
-----------	----

HORIZON	PROFONDEUR (cm)	TEXTURE	COULEUR	TRAITS	COMMENTAIRE
HZ1	0-50	L	Brun		
HZ2	50-60	L	Brun-rouille		(g)

CAUSE DE L'ARRÊT	RÉSULTAT	CLASSE GEPPA	NAPPE (cm)	CAS PARTICULIER
Profondeur suffisante atteinte	Non humide	autre	-	-

Suite à donner : -



<p>TEXTURES :</p> <p>A : Argileuse / L : Limoneuse / S : Sableux</p> <p>AL : Argilo-limoneuse / AS : Argilo-sableux</p> <p>LA : Limono-argileuse / LS : Limono-sableux</p> <p>SA : Sablo-argileux / SL : Sablo-limoneux</p> <p>SAL : Sablo-argilo-limoneux / ALS : Argilo-limono-sableux</p> <p>LSA : Limono-sablo-argileux / LAS : Limono-argilo-sableux</p>	<p>Classes GEPPA : IVd</p> <p>Va / Vb / Vc / Vd</p> <p>Vic / Vid</p> <p>Ha / Hb</p> <p>cas particulier</p> <p>autre (autre sol non humide)</p>
---	--

LOT	ID_SONDAGE	ID_HABITAT	DATE	OPÉRATEURS
4	DUN_SP_4564	DUN_HABNZH_1989	20240418	Sylvain MESPLOU
METEO	COMMUNE	DEPARTEMENT	COORDONNEES GPS (EPSG : 4326)	
Légèrement nuageux, 15°C	DUNES	TARN-ET-GARONNE	44.082845,0.79811333	

UCS (RRP)	78
-----------	----

HORIZON	PROFONDEUR (cm)	TEXTURE	COULEUR	TRAITS	COMMENTAIRE
HZ1	0-30	L	Brun		
HZ2	30-51	L	Brun		(g) compact
HZ3	51-60	L	Brun-rouille	Traits rédoxiques	g compact

CAUSE DE L'ARRÊT	RÉSULTAT	CLASSE GEPPA	NAPPE (cm)	CAS PARTICULIER
Profondeur suffisante atteinte	Non humide	autre	-	-

Suite à donner : -



<p>TEXTURES :</p> <p>A : Argileuse / L : Limoneuse / S : Sableux</p> <p>AL : Argilo-limoneuse / AS : Argilo-sableux</p> <p>LA : Limono-argileuse / LS : Limono-sableux</p> <p>SA : Sablo-argileux / SL : Sablo-limoneux</p> <p>SAL : Sablo-argilo-limoneux / ALS : Argilo-limono-sableux</p> <p>LSA : Limono-sablo-argileux / LAS : Limono-argilo-sableux</p>	<p>Classes GEPPA : IVd</p> <p>Va / Vb / Vc / Vd</p> <p>Vic / Vid</p> <p>Ha / Hb</p> <p>cas particulier</p> <p>autre (autre sol non humide)</p>
---	--

LOT	ID_SONDAGE	ID_HABITAT	DATE	OPÉRATEURS
4	DUN_SP_4565	DUN_HABNZH_1989	20240418	Sylvain MESPLOU
METEO	COMMUNE	DEPARTEMENT	COORDONNEES GPS (EPSG : 4326)	
Légèrement nuageux, 15°C	DUNES	TARN-ET-GARONNE	44.0822050,0.79785166	

UCS (RRP)	78
-----------	----

HORIZON	PROFONDEUR (cm)	TEXTURE	COULEUR	TRAITS	COMMENTAIRE
HZ1	0-40	L	Brun-gris		
HZ2	40-55	L	Brun-gris		(g) fe-mn
HZ3	55-120	L	Gris-ocre	Traits rédoxiques	g

CAUSE DE L'ARRÊT	RÉSULTAT	CLASSE GEPPA	NAPPE (cm)	CAS PARTICULIER
Profondeur suffisante atteinte	Non humide	autre	-	-

Suite à donner :-

PHOTOS	
CONTEXTE	APRÈS SONDAGE
PROFIL DU SONDAGE	
<p>TEXTURES : A : Argileuse / L : Limoneuse / S : Sableux AL : Argilo-limoneuse / AS : Argilo-sableux LA : Limono-argileuse / LS : Limono-sableux SA : Sablo-argileux / SL : Sablo-limoneux SAL : Sablo-argilo-limoneux / ALS : Argilo-limono-sableux LSA : Limono-sablo-argileux / LAS : Limono-argilo-sableux</p>	<p>Classes GEPPA : IVd cas particulier Va / Vb / Vc / Vd autre (autre sol non humide) Vic / Vid Ha / Hb</p>

LOT	ID_SONDAGE	ID_HABITAT	DATE	OPÉRATEURS
4	DUN_SP_4566	DUN_HABNZH_2626	20240418	Sylvain MESPLOU
METEO	COMMUNE	DEPARTEMENT	COORDONNEES GPS (EPSG : 4326)	
Légèrement nuageux, 15°C	DUNES	TARN-ET-GARONNE	44.0881183,0.79739666	

UCS (RRP)	78
-----------	----

HORIZON	PROFONDEUR (cm)	TEXTURE	COULEUR	TRAITS	COMMENTAIRE
HZ1	0-30	L	Brun		brique
HZ2	30-60	L	Brun		(g)

CAUSE DE L'ARRÊT	RÉSULTAT	CLASSE GEPPA	NAPPE (cm)	CAS PARTICULIER
Profondeur suffisante atteinte	Non humide	autre	-	-

Suite à donner :-

PHOTOS	
CONTEXTE	APRÈS SONDAGE
PROFIL DU SONDAGE	
<p>TEXTURES : A : Argileuse / L : Limoneuse / S : Sableux AL : Argilo-limoneuse / AS : Argilo-sableux LA : Limono-argileuse / LS : Limono-sableux SA : Sablo-argileux / SL : Sablo-limoneux SAL : Sablo-argilo-limoneux / ALS : Argilo-limono-sableux LSA : Limono-sablo-argileux / LAS : Limono-argilo-sableux</p>	<p>Classes GEPPA : IVd cas particulier Va / Vb / Vc / Vd autre (autre sol non humide) Vic / Vid Ha / Hb</p>

LOT	ID_SONDAGE	ID_HABITAT	DATE	OPÉRATEURS
4	DUN_SP_4567	DUN_HABNZH_1989	20240418	Sylvain MESPLOU
METEO	COMMUNE	DEPARTEMENT	COORDONNEES GPS (EPSG : 4326)	
Légèrement nuageux, 15°C	DUNES	TARN-ET-GARONNE	44.0873416,0.79708166	

UCS (RRP)	78
-----------	----

HORIZON	PROFONDEUR (cm)	TEXTURE	COULEUR	TRAITS	COMMENTAIRE
HZ1	0-60	L	Brun		LL

CAUSE DE L'ARRÊT	RÉSULTAT	CLASSE GEPPA	NAPPE (cm)	CAS PARTICULIER
Profondeur suffisante atteinte	Non humide	autre	-	-

Suite à donner : -



<p>TEXTURES :</p> <p>A : Argileuse / L : Limoneuse / S : Sableux</p> <p>AL : Argilo-limoneuse / AS : Argilo-sableux</p> <p>LA : Limono-argileuse / LS : Limono-sableux</p> <p>SA : Sablo-argileux / SL : Sablo-limoneux</p> <p>SAL : Sablo-argilo-limoneux / ALS : Argilo-limono-sableux</p> <p>LSA : Limono-sablo-argileux / LAS : Limono-argilo-sableux</p>	<p>Classes GEPPA : IVd</p> <p>Va / Vb / Vc / Vd</p> <p>Vic / Vid</p> <p>Ha / Hb</p>	<p>cas particulier</p> <p>autre (autre sol non humide)</p>
---	---	--


LOT	ID_SONDAGE	ID_HABITAT	DATE	OPÉRATEURS
4	DUN_SP_4568	DUN_HABNZH_1989	20240418	Sylvain MESPLOU
METEO	COMMUNE	DEPARTEMENT	COORDONNEES GPS (EPSG : 4326)	
Légèrement nuageux, 15°C	DUNES	TARN-ET-GARONNE	44.0867033,0.79719000	

UCS (RRP)	78
-----------	----

HORIZON	PROFONDEUR (cm)	TEXTURE	COULEUR	TRAITS	COMMENTAIRE
HZ1	0-60	L	Brun		LL

CAUSE DE L'ARRÊT	RÉSULTAT	CLASSE GEPPA	NAPPE (cm)	CAS PARTICULIER
Profondeur suffisante atteinte	Non humide	autre	-	-

Suite à donner : -



<p>TEXTURES :</p> <p>A : Argileuse / L : Limoneuse / S : Sableux</p> <p>AL : Argilo-limoneuse / AS : Argilo-sableux</p> <p>LA : Limono-argileuse / LS : Limono-sableux</p> <p>SA : Sablo-argileux / SL : Sablo-limoneux</p> <p>SAL : Sablo-argilo-limoneux / ALS : Argilo-limono-sableux</p> <p>LSA : Limono-sablo-argileux / LAS : Limono-argilo-sableux</p>	<p>Classes GEPPA : IVd</p> <p>Va / Vb / Vc / Vd</p> <p>Vic / Vid</p> <p>Ha / Hb</p>	<p>cas particulier</p> <p>autre (autre sol non humide)</p>
---	---	--

LOT	ID_SONDAGE	ID_HABITAT	DATE	OPÉRATEURS
4	DUN_SP_4569	DUN_HABNZH_1989	20240418	Sylvain MESPLOU
METEO	COMMUNE	DEPARTEMENT	COORDONNEES GPS (EPSG : 4326)	
Légèrement nuageux, 15°C	DUNES	TARN-ET-GARONNE	44.0860249,0.79714833	

UCS (RRP)	78
-----------	----

HORIZON	PROFONDEUR (cm)	TEXTURE	COULEUR	TRAITS	COMMENTAIRE
HZ1	0-60	L	Brun		LL

CAUSE DE L'ARRÊT	RÉSULTAT	CLASSE GEPPA	NAPPE (cm)	CAS PARTICULIER
Profondeur suffisante atteinte	Non humide	autre	-	-

Suite à donner :-



<p>TEXTURES :</p> <p>A : Argileuse / L : Limoneuse / S : Sableux</p> <p>AL : Argilo-limoneuse / AS : Argilo-sableux</p> <p>LA : Limono-argileuse / LS : Limono-sableux</p> <p>SA : Sablo-argileux / SL : Sablo-limoneux</p> <p>SAL : Sablo-argilo-limoneux / ALS : Argilo-limono-sableux</p> <p>LSA : Limono-sablo-argileux / LAS : Limono-argilo-sableux</p>	<p>Classes GEPPA : IVd</p> <p>Va / Vb / Vc / Vd</p> <p>Vic / Vid</p> <p>Ha / Hb</p>	<p>cas particulier</p> <p>autre (autre sol non humide)</p>
---	---	--

LOT	ID_SONDAGE	ID_HABITAT	DATE	OPÉRATEURS
4	DUN_SP_4570	DUN_HABNZH_1989	20240418	Sylvain MESPLOU
METEO	COMMUNE	DEPARTEMENT	COORDONNEES GPS (EPSG : 4326)	
Légèrement nuageux, 15°C	DUNES	TARN-ET-GARONNE	44.0854400,0.79713166	

UCS (RRP)	78
-----------	----

HORIZON	PROFONDEUR (cm)	TEXTURE	COULEUR	TRAITS	COMMENTAIRE
HZ1	0-30	L	Brun		
HZ2	30-51	L	Brun-rouille		(g)
HZ3	51-60	LA	Brun-rouille	Traits rédoxiques	g

CAUSE DE L'ARRÊT	RÉSULTAT	CLASSE GEPPA	NAPPE (cm)	CAS PARTICULIER
Profondeur suffisante atteinte	Non humide	autre	-	-

Suite à donner :-







<p>TEXTURES :</p> <p>A : Argileuse / L : Limoneuse / S : Sableux</p> <p>AL : Argilo-limoneuse / AS : Argilo-sableux</p> <p>LA : Limono-argileuse / LS : Limono-sableux</p> <p>SA : Sablo-argileux / SL : Sablo-limoneux</p> <p>SAL : Sablo-argilo-limoneux / ALS : Argilo-limono-sableux</p> <p>LSA : Limono-sablo-argileux / LAS : Limono-argilo-sableux</p>	<p>Classes GEPPA : IVd</p> <p>Va / Vb / Vc / Vd</p> <p>Vic / Vid</p> <p>Ha / Hb</p>	<p>cas particulier</p> <p>autre (autre sol non humide)</p>
---	---	--

LOT	ID_SONDAGE	ID_HABITAT	DATE	OPÉRATEURS
4	DUN_SP_4571	DUN_HABNZH_1989	20240418	Sylvain MESPLOU
METEO	COMMUNE	DEPARTEMENT	COORDONNEES GPS (EPSG : 4326)	
Légèrement nuageux, 15°C	DUNES	TARN-ET-GARONNE	44.0850783,0.79709333	
UCS (RRP)	78			

HORIZON	PROFONDEUR (cm)	TEXTURE	COULEUR	TRAITS	COMMENTAIRE
HZ1	0-45	LA	Brun		
HZ2	45-60	LA	Brun-rouille		(g)

CAUSE DE L'ARRÊT	RÉSULTAT	CLASSE GEPPA	NAPPE (cm)	CAS PARTICULIER
Profondeur suffisante atteinte	Non humide	autre	-	-

Suite à donner :-

PHOTOS	
CONTEXTE	APRÈS SONDAGE
	
PROFIL DU SONDAGE	
	
<p>TEXTURES :</p> <ul style="list-style-type: none"> <li>A : Argileuse / L : Limoneuse / S : Sableux</li> <li>AL : Argilo-limoneuse / AS : Argilo-sableux</li> <li>LA : Limono-argileuse / LS : Limono-sableux</li> <li>SA : Sablo-argileux / SL : Sablo-limoneux</li> <li>SAL : Sablo-argilo-limoneux / ALS : Argilo-limono-sableux</li> <li>LSA : Limono-sablo-argileux / LAS : Limono-argilo-sableux</li> </ul>	<p>Classes GEPPA : IVd</p> <p>Va / Vb / Vc / Vd</p> <p>Vic / Vid</p> <p>Ha / Hb</p> <p>cas particulier</p> <p>autre (autre sol non humide)</p>

LOT	ID_SONDAGE	ID_HABITAT	DATE	OPÉRATEURS
4	DUN_SP_4572	DUN_HABNZH_1989	20240418	Sylvain MESPLOU
METEO	COMMUNE	DEPARTEMENT	COORDONNEES GPS (EPSG : 4326)	
Légèrement nuageux, 15°C	DUNES	TARN-ET-GARONNE	44.0842216,0.79717166	
UCS (RRP)	78			

HORIZON	PROFONDEUR (cm)	TEXTURE	COULEUR	TRAITS	COMMENTAIRE
HZ1	0-30	AL	Brun		EG++ gros
HZ2	30-60	AL	Brun		EG++ petit (g)

CAUSE DE L'ARRÊT	RÉSULTAT	CLASSE GEPPA	NAPPE (cm)	CAS PARTICULIER
Profondeur suffisante atteinte	Non humide	autre	-	-

Suite à donner :-

PHOTOS	
CONTEXTE	APRÈS SONDAGE
	
PROFIL DU SONDAGE	
	
<p>TEXTURES :</p> <ul style="list-style-type: none"> <li>A : Argileuse / L : Limoneuse / S : Sableux</li> <li>AL : Argilo-limoneuse / AS : Argilo-sableux</li> <li>LA : Limono-argileuse / LS : Limono-sableux</li> <li>SA : Sablo-argileux / SL : Sablo-limoneux</li> <li>SAL : Sablo-argilo-limoneux / ALS : Argilo-limono-sableux</li> <li>LSA : Limono-sablo-argileux / LAS : Limono-argilo-sableux</li> </ul>	<p>Classes GEPPA : IVd</p> <p>Va / Vb / Vc / Vd</p> <p>Vic / Vid</p> <p>Ha / Hb</p> <p>cas particulier</p> <p>autre (autre sol non humide)</p>

LOT	ID_SONDAGE	ID_HABITAT	DATE	OPÉRATEURS
4	DUN_SP_4573	DUN_HABNZH_1989	20240418	Sylvain MESPLOU
METEO	COMMUNE	DEPARTEMENT	COORDONNEES GPS (EPSG : 4326)	
Légèrement nuageux, 15°C	DUNES	TARN-ET-GARONNE	44.0833466,0.79719000	

UCS (RRP)	78
-----------	----

HORIZON	PROFONDEUR (cm)	TEXTURE	COULEUR	TRAITS	COMMENTAIRE
HZ1	0-51	L	Brun		
HZ2	51-60	LA	Brun-rouille	Traits rédoxiques	g

CAUSE DE L'ARRÊT	RÉSULTAT	CLASSE GEPPA	NAPPE (cm)	CAS PARTICULIER
Profondeur suffisante atteinte	Non humide	autre	-	-

Suite à donner : -




<p>TEXTURES :</p> <p>A : Argileuse / L : Limoneuse / S : Sableux</p> <p>AL : Argilo-limoneuse / AS : Argilo-sableux</p> <p>LA : Limono-argileuse / LS : Limono-sableux</p> <p>SA : Sablo-argileux / SL : Sablo-limoneux</p> <p>SAL : Sablo-argilo-limoneux / ALS : Argilo-limono-sableux</p> <p>LSA : Limono-sablo-argileux / LAS : Limono-argilo-sableux</p>	<p>Classes GEPPA : IVd</p> <p>Va / Vb / Vc / Vd</p> <p>Vlc / Vld</p> <p>Ha / Hb</p>	<p>cas particulier</p> <p>autre (autre sol non humide)</p>
---	---	--

LOT	ID_SONDAGE	ID_HABITAT	DATE	OPÉRATEURS
4	DUN_SP_4574	DUN_HABNZH_2626	20240418	Victoire BRICE
METEO	COMMUNE	DEPARTEMENT	COORDONNEES GPS (EPSG : 4326)	
Couvert, pas de vent, 15°C	DUNES	TARN-ET-GARONNE	44.0894002,0.7969108	

UCS (RRP)	78
-----------	----

HORIZON	PROFONDEUR (cm)	TEXTURE	COULEUR	TRAITS	COMMENTAIRE
HZ1	0-20	L	Marron	Absence de trait	Eléments grossiers
HZ2	20-51	L	Marron	Absence de trait	Eléments grossiers
HZ3	51-60	L	Ocre	Traits rédoxiques	Eléments grossiers
HZ4					
HZ4					
HZ6					

CAUSE DE L'ARRÊT	RÉSULTAT	CLASSE GEPPA	NAPPE (cm)	CAS PARTICULIER
Profondeur suffisante atteinte	Non humide	autre	-	-





<p>TEXTURES :</p> <p>A : Argileuse / L : Limoneuse / S : Sableux</p> <p>AL : Argilo-limoneuse / AS : Argilo-sableux</p> <p>LA : Limono-argileuse / LS : Limono-sableux</p> <p>SA : Sablo-argileux / SL : Sablo-limoneux</p> <p>SAL : Sablo-argilo-limoneux / ALS : Argilo-limono-sableux</p> <p>LSA : Limono-sablo-argileux / LAS : Limono-argilo-sableux</p>	<p>Classes GEPPA : IVd</p> <p>Va / Vb / Vc / Vd</p> <p>Vlc / Vld</p> <p>Ha / Hb</p>	<p>cas particulier</p> <p>autre (autre sol non humide)</p>
---	---	--

LOT	ID_SONDAGE	ID_HABITAT	DATE	OPÉRATEURS
4	DUN_SP_4575	DUN_HABNZH_2626	20240418	Victoire BRICE
METEO	COMMUNE	DEPARTEMENT	COORDONNEES GPS (EPSG : 4326)	
Couvert, pas de vent, 15°C	DUNES	TARN-ET-GARONNE	44.0879784,0.79626710	

UCS (RRP)	78
-----------	----

HORIZON	PROFONDEUR (cm)	TEXTURE	COULEUR	TRAITS	COMMENTAIRE
HZ1	0-20	L	Marron	Absence de trait	Éléments grossiers
HZ2	20-60	L	Marron	Absence de trait	Éléments grossiers
HZ3					
HZ4					
HZ4					
HZ6					

CAUSE DE L'ARRÊT	RÉSULTAT	CLASSE GEPPA	NAPPE (cm)	CAS PARTICULIER
Profondeur suffisante atteinte	Non humide	autre	-	-




<p>TEXTURES :</p> <ul style="list-style-type: none"> <li>A : Argileuse / L : Limoneuse / S : Sableux</li> <li>AL : Argilo-limoneuse / AS : Argilo-sableux</li> <li>LA : Limono-argileuse / LS : Limono-sableux</li> <li>SA : Sablo-argileux / SL : Sablo-limoneux</li> <li>SAL : Sablo-argilo-limoneux / ALS : Argilo-limono-sableux</li> <li>LSA : Limono-sablo-argileux / LAS : Limono-argilo-sableux</li> </ul>	<p>Classes GEPPA : IVd</p> <p>Va / Vb / Vc / Vd</p> <p>Vlc / Vld</p> <p>Ha / Hb</p>	<p>cas particulier</p> <p>autre (autre sol non humide)</p>
--	---	--

LOT	ID_SONDAGE	ID_HABITAT	DATE	OPÉRATEURS
4	DUN_SP_4576	DUN_HABNZH_1989	20240418	Sylvain MESPLOU
METEO	COMMUNE	DEPARTEMENT	COORDONNEES GPS (EPSG : 4326)	
Légèrement nuageux, 15°C	DUNES	TARN-ET-GARONNE	44.0848733,0.79637666	

UCS (RRP)	78
-----------	----

HORIZON	PROFONDEUR (cm)	TEXTURE	COULEUR	TRAITS	COMMENTAIRE
HZ1	0-35	LA	Brun		EG
HZ2	35-60	LA	Brun		

CAUSE DE L'ARRÊT	RÉSULTAT	CLASSE GEPPA	NAPPE (cm)	CAS PARTICULIER
Profondeur suffisante atteinte	Non humide	autre	-	-



<p>TEXTURES :</p> <ul style="list-style-type: none"> <li>A : Argileuse / L : Limoneuse / S : Sableux</li> <li>AL : Argilo-limoneuse / AS : Argilo-sableux</li> <li>LA : Limono-argileuse / LS : Limono-sableux</li> <li>SA : Sablo-argileux / SL : Sablo-limoneux</li> <li>SAL : Sablo-argilo-limoneux / ALS : Argilo-limono-sableux</li> <li>LSA : Limono-sablo-argileux / LAS : Limono-argilo-sableux</li> </ul>	<p>Classes GEPPA : IVd</p> <p>Va / Vb / Vc / Vd</p> <p>Vlc / Vld</p> <p>Ha / Hb</p>	<p>cas particulier</p> <p>autre (autre sol non humide)</p>
--	---	--

LOT	ID_SONDAGE	ID_HABITAT	DATE	OPÉRATEURS
4	DUN_SP_4577	DUN_HABNZH_2626	20240418	Victoire BRICE
METEO	COMMUNE	DEPARTEMENT	COORDONNEES GPS (EPSG : 4326)	
Couvert, pas de vent, 15°C	DUNES	TARN-ET-GARONNE	44.0888388,0.7958945	

UCS (RRP)	78
-----------	----

HORIZON	PROFONDEUR (cm)	TEXTURE	COULEUR	TRAITS	COMMENTAIRE
HZ1	0-20	L	Marron	Absence de trait	Eléments grossiers
HZ2	20-60	L	Marron	Absence de trait	Eléments grossiers
HZ3					
HZ4					
HZ4					
HZ6					

CAUSE DE L'ARRÊT	RÉSULTAT	CLASSE GEPPA	NAPPE (cm)	CAS PARTICULIER
Profondeur suffisante atteinte	Non humide	autre	-	-

PHOTOS	
CONTEXTE	APRÈS SONDAGE
PROFIL DU SONDAGE	
<p>TEXTURES :</p> <ul style="list-style-type: none"> <li>A : Argileuse / L : Limoneuse / S : Sableux</li> <li>AL : Argilo-limoneuse / AS : Argilo-sableux</li> <li>LA : Limono-argileuse / LS : Limono-sableux</li> <li>SA : Sablo-argileux / SL : Sablo-limoneux</li> <li>SAL : Sablo-argilo-limoneux / ALS : Argilo-limono-sableux</li> <li>LSA : Limono-sablo-argileux / LAS : Limono-argilo-sableux</li> </ul>	<p>Classes GEPPA : IVd</p> <p>cas particulier</p> <p>Va / Vb / Vc / Vd</p> <p>Vic / Vid</p> <p>Ha / Hb</p> <p>autre (autre sol non humide)</p>

LOT	ID_SONDAGE	ID_HABITAT	DATE	OPÉRATEURS
4	DUN_SP_4578	DUN_HABNZH_2626	20240418	Victoire BRICE
METEO	COMMUNE	DEPARTEMENT	COORDONNEES GPS (EPSG : 4326)	
Couvert, pas de vent, 15°C	DUNES	TARN-ET-GARONNE	44.0893944,0.79579929	

UCS (RRP)	78
-----------	----

HORIZON	PROFONDEUR (cm)	TEXTURE	COULEUR	TRAITS	COMMENTAIRE
HZ1	0-20	L	Marron	Absence de trait	Eléments grossiers
HZ2	20-60	L	Marron	Absence de trait	Eléments grossiers
HZ3					
HZ4					
HZ4					
HZ6					

CAUSE DE L'ARRÊT	RÉSULTAT	CLASSE GEPPA	NAPPE (cm)	CAS PARTICULIER
Profondeur suffisante atteinte	Non humide	autre	-	-

PHOTOS	
CONTEXTE	APRÈS SONDAGE
PROFIL DU SONDAGE	
<p>TEXTURES :</p> <ul style="list-style-type: none"> <li>A : Argileuse / L : Limoneuse / S : Sableux</li> <li>AL : Argilo-limoneuse / AS : Argilo-sableux</li> <li>LA : Limono-argileuse / LS : Limono-sableux</li> <li>SA : Sablo-argileux / SL : Sablo-limoneux</li> <li>SAL : Sablo-argilo-limoneux / ALS : Argilo-limono-sableux</li> <li>LSA : Limono-sablo-argileux / LAS : Limono-argilo-sableux</li> </ul>	<p>Classes GEPPA : IVd</p> <p>cas particulier</p> <p>Va / Vb / Vc / Vd</p> <p>Vic / Vid</p> <p>Ha / Hb</p> <p>autre (autre sol non humide)</p>

LOT	ID_SONDAGE	ID_HABITAT	DATE	OPÉRATEURS
4	DUN_SP_4579	DUN_HABNZH_2624	20240418	Victoire BRICE
METEO	COMMUNE	DEPARTEMENT	COORDONNEES GPS (EPSG : 4326)	
Couvert, pas de vent, 15°C	DUNES	TARN-ET-GARONNE	44.0879078,0.79566499	

UCS (RRP)	78
-----------	----

HORIZON	PROFONDEUR (cm)	TEXTURE	COULEUR	TRAITS	COMMENTAIRE
HZ1	0-20	L	Marron foncé	Absence de trait	
HZ2	20-60	L	Marron	Absence de trait	
HZ3					
HZ4					
HZ4					
HZ6					

CAUSE DE L'ARRÊT	RÉSULTAT	CLASSE GEPPA	NAPPE (cm)	CAS PARTICULIER
Profondeur suffisante atteinte	Non humide	autre	-	-




<p>TEXTURES :</p> <p>A : Argileuse / L : Limoneuse / S : Sableux</p> <p>AL : Argilo-limoneuse / AS : Argilo-sableux</p> <p>LA : Limono-argileuse / LS : Limono-sableux</p> <p>SA : Sablo-argileux / SL : Sablo-limoneux</p> <p>SAL : Sablo-argilo-limoneux / ALS : Argilo-limono-sableux</p> <p>LSA : Limono-sablo-argileux / LAS : Limono-argilo-sableux</p>	<p>Classes GEPPA : IVd</p> <p>Va / Vb / Vc / Vd</p> <p>Vlc / Vld</p> <p>Ha / Hb</p>	<p>cas particulier</p> <p>autre (autre sol non humide)</p>
---	---	--

LOT	ID_SONDAGE	ID_HABITAT	DATE	OPÉRATEURS
4	DUN_SP_4580	DUN_HABNZH_1989	20240418	Victoire BRICE
METEO	COMMUNE	DEPARTEMENT	COORDONNEES GPS (EPSG : 4326)	
Couvert, pas de vent, 15°C	DUNES	TARN-ET-GARONNE	44.0867807,0.795692	

UCS (RRP)	78
-----------	----

HORIZON	PROFONDEUR (cm)	TEXTURE	COULEUR	TRAITS	COMMENTAIRE
HZ1	0-20	L	Marron	Absence de trait	Eléments grossiers
HZ2	20-60	L	Marron	Absence de trait	Eléments grossiers
HZ3					
HZ4					
HZ4					
HZ6					

CAUSE DE L'ARRÊT	RÉSULTAT	CLASSE GEPPA	NAPPE (cm)	CAS PARTICULIER
Profondeur suffisante atteinte	Non humide	autre	-	-



<p>TEXTURES :</p> <p>A : Argileuse / L : Limoneuse / S : Sableux</p> <p>AL : Argilo-limoneuse / AS : Argilo-sableux</p> <p>LA : Limono-argileuse / LS : Limono-sableux</p> <p>SA : Sablo-argileux / SL : Sablo-limoneux</p> <p>SAL : Sablo-argilo-limoneux / ALS : Argilo-limono-sableux</p> <p>LSA : Limono-sablo-argileux / LAS : Limono-argilo-sableux</p>	<p>Classes GEPPA : IVd</p> <p>Va / Vb / Vc / Vd</p> <p>Vlc / Vld</p> <p>Ha / Hb</p>	<p>cas particulier</p> <p>autre (autre sol non humide)</p>
---	---	--