

LOT	ID_SONDAGE	ID_HABITAT	DATE	OPÉRATEURS
5	SPO_SP_6219	CAS_HABNZH_2067	20240618	Elsa YKEN
METEO	COMMUNE	DEPARTEMENT	COORDONNEES GPS (EPSG : 4326)	
Soleil 25°C	SAINT PORQUIER	TARN-ET-GARONNE	44.0197779	1.1759349

UCS (RRP)	50
-----------	----

HORIZON	PROFONDEUR (cm)	TEXTURE	COULEUR	TRAITS	COMMENTAIRE
HZ1	0 - 15	LSA	Brun		
HZ2	15 - 55	LAS	Brun		(g)
HZ3	55 - 65	ALS	Brun Ocre	Traits rédoxiques	
HZ4					
HZ4					
HZ6					

CAUSE DE L'ARRÊT	RÉSULTAT	CLASSE GEPPA	NAPPE (cm)	CAS PARTICULIER
Profondeur suffisante atteinte	Non humide	autre	-	-

Suite à donner :

PHOTOS	
CONTEXTE	APRÈS SONDAGE
PROFIL DU SONDAGE	
<p>TEXTURES :</p> <ul style="list-style-type: none"> A : Argileuse / L : Limoneuse / S : Sableux AL : Argilo-limoneuse / AS : Argilo-sableux LA : Limono-argileuse / LS : Limono-sableux SA : Sablo-argileux / SL : Sablo-limoneux SAL : Sablo-argilo-limoneux / ALS : Argilo-limono-sableux LSA : Limono-sablo-argileux / LAS : Limono-argilo-sableux 	<p>Classes GEPPA : IVd</p> <p>Va / Vb / Vc / Vd</p> <p>Vlc / Vld</p> <p>Ha / Hb</p> <p>cas particulier autre (autre sol non humide)</p>

LOT	ID_SONDAGE	ID_HABITAT	DATE	OPÉRATEURS
5	SPO_SP_6340	SPO_HABNZH_2114	20240627	Jahed FIAN
METEO	COMMUNE	DEPARTEMENT	COORDONNEES GPS (EPSG : 4326)	
Nuageux	SAINT-PORQUIER	TARN-ET-GARONNE	44.021394029259682;1.194022977724671	

UCS (RRP)	50
-----------	----

HORIZON	PROFONDEUR (cm)	TEXTURE	COULEUR	TRAITS	COMMENTAIRE
HZ1	0-25	LSA	Beige		
HZ2	25-100	LA	Beige	Traits rédoxiques	
HZ3					
HZ4					
HZ5					
HZ6					

CAUSE DE L'ARRÊT	RÉSULTAT	CLASSE GEPPA	NAPPE (cm)	CAS PARTICULIER
Profondeur suffisante atteinte	Humide	Vc	-	-




PHOTOS	
CONTEXTE	APRÈS SONDAGE
PROFIL DU SONDAGE	
<p>TEXTURES :</p> <ul style="list-style-type: none"> A : Argileuse / L : Limoneuse / S : Sableux AL : Argilo-limoneuse / AS : Argilo-sableux LA : Limono-argileuse / LS : Limono-sableux SA : Sablo-argileux / SL : Sablo-limoneux SAL : Sablo-argilo-limoneux / ALS : Argilo-limono-sableux LSA : Limono-sablo-argileux / LAS : Limono-argilo-sableux 	<p>Classes GEPPA : IVd</p> <p>Va / Vb / Vc / Vd</p> <p>Vlc / Vld</p> <p>Ha / Hb</p> <p>cas particulier autre (autre sol non humide)</p>

LOT	ID_SONDAGE	ID_HABITAT	DATE	OPÉRATEURS
5	SPO_SP_6341	SPO_HABNZH_2323	20240627	Jahed FIAN
METEO	COMMUNE	DEPARTEMENT	COORDONNEES GPS (EPSG : 4326)	
Ensoleillé	SAINT-PORQUIER	TARN-ET-GARONNE	44.020777959376574;1.192438965663314	

UCS (RRP)	50
-----------	----

HORIZON	PROFONDEUR (cm)	TEXTURE	COULEUR	TRAITS	COMMENTAIRE
HZ1	0-55	LA	Beige		
HZ2	55-100	AL	Beige	Traits rédoxiques	
HZ3					
HZ4					
HZ5					
HZ6					

CAUSE DE L'ARRÊT	RÉSULTAT	CLASSE GEPPA	NAPPE (cm)	CAS PARTICULIER
Profondeur suffisante atteinte	Non humide	autre	-	-

PHOTOS	
CONTEXTE	APRÈS SONDAGE
	
PROFIL DU SONDAGE	
	
TEXTURES : A : Argileuse / L : Limoneuse / S : Sableux AL : Argilo-limoneuse / AS : Argilo-sableux LA : Limono-argileuse / LS : Limono-sableux SA : Sablo-argileux / SL : Sablo-limoneux SAL : Sablo-argilo-limoneux / ALS : Argilo-limono-sableux LSA : Limono-sablo-argileux / LAS : Limono-argilo-sableux	Classes GEPPA : IVd Va / Vb / Vc / Vd Vlc / Vld Ha / Hb cas particulier autre (autre sol non humide)

LOT	ID_SONDAGE	ID_HABITAT	DATE	OPÉRATEURS
5	SPO_SP_6342	SPO_HABNZH_1948	20240627	Jahed FIAN
METEO	COMMUNE	DEPARTEMENT	COORDONNEES GPS (EPSG : 4326)	
Nuageux	SAINT-PORQUIER	TARN-ET-GARONNE	44.019590998068452;1.212770026177168	

UCS (RRP)	50
-----------	----

HORIZON	PROFONDEUR (cm)	TEXTURE	COULEUR	TRAITS	COMMENTAIRE
HZ1	0-25	LA	Beige		
HZ2	25-100	AL	Beige	Traits rédoxiques	
HZ3					
HZ4					
HZ5					
HZ6					

CAUSE DE L'ARRÊT	RÉSULTAT	CLASSE GEPPA	NAPPE (cm)	CAS PARTICULIER
Profondeur suffisante atteinte	Humide	Vc	-	-

PHOTOS	
CONTEXTE	APRÈS SONDAGE
	
PROFIL DU SONDAGE	
	
TEXTURES : A : Argileuse / L : Limoneuse / S : Sableux AL : Argilo-limoneuse / AS : Argilo-sableux LA : Limono-argileuse / LS : Limono-sableux SA : Sablo-argileux / SL : Sablo-limoneux SAL : Sablo-argilo-limoneux / ALS : Argilo-limono-sableux LSA : Limono-sablo-argileux / LAS : Limono-argilo-sableux	Classes GEPPA : IVd Va / Vb / Vc / Vd Vlc / Vld Ha / Hb cas particulier autre (autre sol non humide)

LOT	ID_SONDAGE	ID_HABITAT	DATE	OPÉRATEURS
5	SPO_SP_6343	SPO_HABNZH_1941	20240627	Jahed FIAN
METEO	COMMUNE	DEPARTEMENT	COORDONNEES GPS (EPSG : 4326)	
Nuageux	SAINT-PORQUIER	TARN-ET-GARONNE	44.018385009840131;1.217927997931838	

UCS (RRP)	50
-----------	----

HORIZON	PROFONDEUR (cm)	TEXTURE	COULEUR	TRAITS	COMMENTAIRE
HZ1	0-20	LA	Beige		(g)
HZ2	20-120	AL	Beige	Traits rédoxiques	
HZ3					
HZ4					
HZ5					
HZ6					

CAUSE DE L'ARRÊT	RÉSULTAT	CLASSE GEPPA	NAPPE (cm)	CAS PARTICULIER
Profondeur suffisante atteinte	Humide	Vc	-	-

PHOTOS	
CONTEXTE	APRÈS SONDAGE
PROFIL DU SONDAGE	
TEXTURES : A : Argileuse / L : Limoneuse / S : Sableux AL : Argilo-limoneuse / AS : Argilo-sableux LA : Limono-argileuse / LS : Limono-sableux SA : Sablo-argileux / SL : Sablo-limoneux SAL : Sablo-argilo-limoneux / ALS : Argilo-limono-sableux LSA : Limono-sablo-argileux / LAS : Limono-argilo-sableux	Classes GEPPA : Ivd Va / Vb / Vc / Vd Vlc / Vld Ha / Hb cas particulier autre (autre sol non humide)

LOT	ID_SONDAGE	ID_HABITAT	DATE	OPÉRATEURS
5	SPO_SP_6344	SPO_HABNZH_1946	20240627	Jahed FIAN
METEO	COMMUNE	DEPARTEMENT	COORDONNEES GPS (EPSG : 4326)	
Nuageux	SAINT-PORQUIER	TARN-ET-GARONNE	44.022785006090999;1.213713996112347	

UCS (RRP)	50
-----------	----

HORIZON	PROFONDEUR (cm)	TEXTURE	COULEUR	TRAITS	COMMENTAIRE
HZ1	0-25	LA	Beige		
HZ2	25-90	LA	Beige	Traits rédoxiques	
HZ3					
HZ4					
HZ5					
HZ6					

CAUSE DE L'ARRÊT	RÉSULTAT	CLASSE GEPPA	NAPPE (cm)	CAS PARTICULIER
Trop compact	Humide	Vc	-	-

PHOTOS	
CONTEXTE	APRÈS SONDAGE
PROFIL DU SONDAGE	
TEXTURES : A : Argileuse / L : Limoneuse / S : Sableux AL : Argilo-limoneuse / AS : Argilo-sableux LA : Limono-argileuse / LS : Limono-sableux SA : Sablo-argileux / SL : Sablo-limoneux SAL : Sablo-argilo-limoneux / ALS : Argilo-limono-sableux LSA : Limono-sablo-argileux / LAS : Limono-argilo-sableux	Classes GEPPA : Ivd Va / Vb / Vc / Vd Vlc / Vld Ha / Hb cas particulier autre (autre sol non humide)

LOT	ID_SONDAGE	ID_HABITAT	DATE	OPÉRATEURS
5	SPO_SP_6345	SPO_HABNZH_2114	20240627	Jahed FIAN
METEO	COMMUNE	DEPARTEMENT	COORDONNEES GPS (EPSG : 4326)	
Nuageux	SAINT-PORQUIER	TARN-ET-GARONNE	44.021473992615938;1.195444967597723	

UCS (RRP)	50
-----------	----

HORIZON	PROFONDEUR (cm)	TEXTURE	COULEUR	TRAITS	COMMENTAIRE
HZ1	0-25	LSA	Brun		
HZ2	25-80	LA	Brun	Traits rédoxiques	
HZ3	80-100	LA	Ocre	Traits rédoxiques	(G0)
HZ4					
HZ5					
HZ6					

CAUSE DE L'ARRÊT	RÉSULTAT	CLASSE GEPPA	NAPPE (cm)	CAS PARTICULIER
Trop compact	Humide	Vc	-	-

PHOTOS	
CONTEXTE	APRÈS SONDAGE
PROFIL DU SONDAGE	
<p>TEXTURES :</p> <ul style="list-style-type: none"> A : Argileuse / L : Limoneuse / S : Sableux AL : Argilo-limoneuse / AS : Argilo-sableux LA : Limono-argileuse / LS : Limono-sableux SA : Sablo-argileux / SL : Sablo-limoneux SAL : Sablo-argilo-limoneux / ALS : Argilo-limono-sableux LSA : Limono-sablo-argileux / LAS : Limono-argilo-sableux 	<p>Classes GEPPA : IVd</p> <p>Va / Vb / Vc / Vd</p> <p>Vlc / Vld</p> <p>Ha / Hb</p> <p>cas particulier autre (autre sol non humide)</p>

LOT	ID_SONDAGE	ID_HABITAT	DATE	OPÉRATEURS
5	SPO_SP_6346	SPO_HABNZH_2120	20240627	Jahed FIAN
METEO	COMMUNE	DEPARTEMENT	COORDONNEES GPS (EPSG : 4326)	
Nuageux	SAINT-PORQUIER	TARN-ET-GARONNE	44.021464018151164;1.19780003093183	

UCS (RRP)	50
-----------	----

HORIZON	PROFONDEUR (cm)	TEXTURE	COULEUR	TRAITS	COMMENTAIRE
HZ1	0-25	LSA	Beige		
HZ2	25-80	LA	Beige	Traits rédoxiques	
HZ3	80-100	LA	Beige	Traits rédoxiques	(G0)
HZ4					
HZ5					
HZ6					

CAUSE DE L'ARRÊT	RÉSULTAT	CLASSE GEPPA	NAPPE (cm)	CAS PARTICULIER
Profondeur suffisante atteinte	Humide	Vc	-	-

PHOTOS	
CONTEXTE	APRÈS SONDAGE
PROFIL DU SONDAGE	
<p>TEXTURES :</p> <ul style="list-style-type: none"> A : Argileuse / L : Limoneuse / S : Sableux AL : Argilo-limoneuse / AS : Argilo-sableux LA : Limono-argileuse / LS : Limono-sableux SA : Sablo-argileux / SL : Sablo-limoneux SAL : Sablo-argilo-limoneux / ALS : Argilo-limono-sableux LSA : Limono-sablo-argileux / LAS : Limono-argilo-sableux 	<p>Classes GEPPA : IVd</p> <p>Va / Vb / Vc / Vd</p> <p>Vlc / Vld</p> <p>Ha / Hb</p> <p>cas particulier autre (autre sol non humide)</p>

LOT	ID_SONDAGE	ID_HABITAT	DATE	OPÉRATEURS
5	SPO_SP_6347	SPO_HABNZH_2120	20240627	Jahed FIAN
METEO	COMMUNE	DEPARTEMENT	COORDONNEES GPS (EPSG : 4326)	
Nuageux	SAINT-PORQUIER	TARN-ET-GARONNE	44.021337032318115;1.199220009148121	

UCS (RRP)	50
-----------	----

HORIZON	PROFONDEUR (cm)	TEXTURE	COULEUR	TRAITS	COMMENTAIRE
HZ1	0-24	LSA	Brun		
HZ2	24-80	LA	Brun	Traits rédoxiques	
HZ3	80-100	LA	Ocre	Traits rédoxiques	(G0)
HZ4					
HZ5					
HZ6					

CAUSE DE L'ARRÊT	RÉSULTAT	CLASSE GEPPA	NAPPE (cm)	CAS PARTICULIER
Trop compact	Humide	Vc	-	-

PHOTOS	
CONTEXTE	APRÈS SONDAGE
PROFIL DU SONDAGE	
TEXTURES : A : Argileuse / L : Limoneuse / S : Sableux AL : Argilo-limoneuse / AS : Argilo-sableux LA : Limono-argileuse / LS : Limono-sableux SA : Sablo-argileux / SL : Sablo-limoneux SAL : Sablo-argilo-limoneux / ALS : Argilo-limono-sableux LSA : Limono-sablo-argileux / LAS : Limono-argilo-sableux	Classes GEPPA : IVd Va / Vb / Vc / Vd Vlc / Vld Ha / Hb cas particulier autre (autre sol non humide)

LOT	ID_SONDAGE	ID_HABITAT	DATE	OPÉRATEURS
5	SPO_SP_6348	SPO_HABNZH_2120	20240627	Jahed FIAN
METEO	COMMUNE	DEPARTEMENT	COORDONNEES GPS (EPSG : 4326)	
Nuageux	SAINT-PORQUIER	TARN-ET-GARONNE	44.020678969100118;1.198518024757505	

UCS (RRP)	50
-----------	----

HORIZON	PROFONDEUR (cm)	TEXTURE	COULEUR	TRAITS	COMMENTAIRE
HZ1	0-25	LSA	Brun		
HZ2	25-90	LA	Brun	Traits rédoxiques	
HZ3					
HZ4					
HZ5					
HZ6					

CAUSE DE L'ARRÊT	RÉSULTAT	CLASSE GEPPA	NAPPE (cm)	CAS PARTICULIER
Trop compact	Humide	Vc	-	-

PHOTOS	
CONTEXTE	APRÈS SONDAGE
PROFIL DU SONDAGE	
TEXTURES : A : Argileuse / L : Limoneuse / S : Sableux AL : Argilo-limoneuse / AS : Argilo-sableux LA : Limono-argileuse / LS : Limono-sableux SA : Sablo-argileux / SL : Sablo-limoneux SAL : Sablo-argilo-limoneux / ALS : Argilo-limono-sableux LSA : Limono-sablo-argileux / LAS : Limono-argilo-sableux	Classes GEPPA : IVd Va / Vb / Vc / Vd Vlc / Vld Ha / Hb cas particulier autre (autre sol non humide)

LOT	ID_SONDAGE	ID_HABITAT	DATE	OPÉRATEURS
5	SPO_SP_6352	SPO_HABNZH_2065	20240627	Remy BERRABAH
METEO	COMMUNE	DEPARTEMENT	COORDONNEES GPS (EPSG : 4326)	
Soleil, 30°C	SAINT-PORQUIER	TARN-ET-GARONNE	44.0186535,1.17818718	

UCS (RRP)	50
-----------	----

HORIZON	PROFONDEUR (cm)	TEXTURE	COULEUR	TRAITS	COMMENTAIRE
HZ1	0-10	LA	Brun-foncé		
HZ2	10-60	LA	Marron		
HZ3					
HZ4					
HZ4					
HZ6					

CAUSE DE L'ARRÊT	RÉSULTAT	CLASSE GEPPA	NAPPE (cm)	CAS PARTICULIER
Profondeur suffisante atteinte	Non humide	autre	-	-

Suite à donner :

PHOTOS	
CONTEXTE	APRÈS SONDAGE

PROFIL DU SONDAGE	

<p>TEXTURES :</p> <p>A : Argileuse / L : Limoneuse / S : Sableux</p> <p>AL : Argilo-limoneuse / AS : Argilo-sableux</p> <p>LA : Limono-argileuse / LS : Limono-sableux</p> <p>SA : Sablo-argileux / SL : Sablo-limoneux</p> <p>SAL : Sablo-argilo-limoneux / ALS : Argilo-limono-sableux</p> <p>LSA : Limono-sablo-argileux / LAS : Limono-argilo-sableux</p>	<p>Classes GEPPA : IVd</p> <p>Va / Vb / Vc / Vd</p> <p>Vlc / Vld</p> <p>Ha / Hb</p>	<p>cas particulier</p> <p>autre (autre sol non humide)</p>
---	---	--

LOT	ID_SONDAGE	ID_HABITAT	DATE	OPÉRATEURS
5	SPO_SP_6353	SPO_HABNZH_2074	20240627	Remy BERRABAH
METEO	COMMUNE	DEPARTEMENT	COORDONNEES GPS (EPSG : 4326)	
Soleil, 30°C	SAINT-PORQUIER	TARN-ET-GARONNE	44.0185859,1.17747956	

UCS (RRP)	50
-----------	----

HORIZON	PROFONDEUR (cm)	TEXTURE	COULEUR	TRAITS	COMMENTAIRE
HZ1	0-10	L	Marron-foncé		EG+
HZ2	10-60	L	Marron		
HZ3					
HZ4					
HZ4					
HZ6					

CAUSE DE L'ARRÊT	RÉSULTAT	CLASSE GEPPA	NAPPE (cm)	CAS PARTICULIER
Profondeur suffisante atteinte	Non humide	autre	-	-

Suite à donner :

PHOTOS	
CONTEXTE	APRÈS SONDAGE

PROFIL DU SONDAGE	

<p>TEXTURES :</p> <p>A : Argileuse / L : Limoneuse / S : Sableux</p> <p>AL : Argilo-limoneuse / AS : Argilo-sableux</p> <p>LA : Limono-argileuse / LS : Limono-sableux</p> <p>SA : Sablo-argileux / SL : Sablo-limoneux</p> <p>SAL : Sablo-argilo-limoneux / ALS : Argilo-limono-sableux</p> <p>LSA : Limono-sablo-argileux / LAS : Limono-argilo-sableux</p>	<p>Classes GEPPA : IVd</p> <p>Va / Vb / Vc / Vd</p> <p>Vlc / Vld</p> <p>Ha / Hb</p>	<p>cas particulier</p> <p>autre (autre sol non humide)</p>
---	---	--

LOT	ID_SONDAGE	ID_HABITAT	DATE	OPÉRATEURS
5	SPO_SP_6428	SPO_HABNZH_2675	20241008	Lorenzo DURAN-DOZ
METEO	COMMUNE	DEPARTEMENT	COORDONNEES GPS (EPSG : 4326)	
Ensoleillé	SAINT-PORQUIER	TARN-ET-GARONNE	44.0208229701966;1.17861896753311	

UCS (RRP)	50
-----------	----

HORIZON	PROFONDEUR (cm)	TEXTURE	COULEUR	TRAITS	COMMENTAIRE
HZ1	0-10	AL	Brun	Traits rédoxiques	
HZ2	10-70	AL	Brun		Cailloutis
HZ3					
HZ4					
HZ5					
HZ6					

CAUSE DE L'ARRÊT	RÉSULTAT	CLASSE GEPPA	NAPPE (cm)	CAS PARTICULIER
Profondeur suffisante atteinte	Non humide	autre	-	-

PHOTOS	
CONTEXTE	APRÈS SONDAGE
	
PROFIL DU SONDAGE	
	
TEXTURES : A : Argileuse / L : Limoneuse / S : Sableux AL : Argilo-limoneuse / AS : Argilo-sableux LA : Limono-argileuse / LS : Limono-sableux SA : Sablo-argileux / SL : Sablo-limoneux SAL : Sablo-argilo-limoneux / ALS : Argilo-limono-sableux LSA : Limono-sablo-argileux / LAS : Limono-argilo-sableux	Classes GEPPA : IVd Va / Vb / Vc / Vd Vlc / Vld Ha / Hb cas particulier autre (autre sol non humide)





LOT	ID_SONDAGE	ID_HABITAT	DATE	OPÉRATEURS
5	SPO_SP_6430	SPO_HABNZH_2738	20241008	Lorenzo DURAN-DOZ
METEO	COMMUNE	DEPARTEMENT	COORDONNEES GPS (EPSG : 4326)	
Ensoleillé	SAINT-PORQUIER	TARN-ET-GARONNE	44.0235279779881;1.1999789904803	

UCS (RRP)	50
-----------	----

HORIZON	PROFONDEUR (cm)	TEXTURE	COULEUR	TRAITS	COMMENTAIRE
HZ1	0-60	AL	Brun		
HZ2	60-70	AL	Brun		(g)
HZ3					
HZ4					
HZ5					
HZ6					

CAUSE DE L'ARRÊT	RÉSULTAT	CLASSE GEPPA	NAPPE (cm)	CAS PARTICULIER
Profondeur suffisante atteinte	Non humide	autre	-	-

Suite à donner : -

PHOTOS	
CONTEXTE	APRÈS SONDAGE
	
PROFIL DU SONDAGE	
	
TEXTURES : A : Argileuse / L : Limoneuse / S : Sableux AL : Argilo-limoneuse / AS : Argilo-sableux LA : Limono-argileuse / LS : Limono-sableux SA : Sablo-argileux / SL : Sablo-limoneux SAL : Sablo-argilo-limoneux / ALS : Argilo-limono-sableux LSA : Limono-sablo-argileux / LAS : Limono-argilo-sableux	Classes GEPPA : IVd Va / Vb / Vc / Vd Vlc / Vld Ha / Hb cas particulier autre (autre sol non humide)

LOT	ID_SONDAGE	ID_HABITAT	DATE	OPÉRATEURS
5	SPO_SP_6432	SPO_HABNZH_2738	20241008	Lorenzo DURAN-DOZ
METEO	COMMUNE	DEPARTEMENT	COORDONNEES GPS (EPSG : 4326)	
Ensoleillé	SAINT-PORQUIER	TARN-ET-GARONNE	44.0225349739194;1.20368798263371	

UCS (RRP)	50
-----------	----

HORIZON	PROFONDEUR (cm)	TEXTURE	COULEUR	TRAITS	COMMENTAIRE
HZ1	0-20	Al	Brun-noir		
HZ2	20-55	AL	Brun		
HZ3	55-65	AL	Brun		(g)
HZ4					
HZ5					
HZ6					

CAUSE DE L'ARRÊT	RÉSULTAT	CLASSE GEPPA	NAPPE (cm)	CAS PARTICULIER
Profondeur suffisante atteinte	Non humide	autre	-	-

Suite à donner : -

PHOTOS	
CONTEXTE	APRÈS SONDAGE
PROFIL DU SONDAGE	
TEXTURES : A : Argileuse / L : Limoneuse / S : Sableux AL : Argilo-limoneuse / AS : Argilo-sableux LA : Limono-argileuse / LS : Limono-sableux SA : Sablo-argileux / SL : Sablo-limoneux SAL : Sablo-argilo-limoneux / ALS : Argilo-limono-sableux LSA : Limono-sablo-argileux / LAS : Limono-argilo-sableux	Classes GEPPA : Ivd Va / Vb / Vc / Vd Vlc / Vld Ha / Hb cas particulier autre (autre sol non humide)

LOT	ID_SONDAGE	ID_HABITAT	DATE	OPÉRATEURS
5	SPO_SP_6433	SPO_HABNZH_2738	20241008	Lorenzo DURAN-DOZ
METEO	COMMUNE	DEPARTEMENT	COORDONNEES GPS (EPSG : 4326)	
Ensoleillé	SAINT-PORQUIER	TARN-ET-GARONNE	44.022837979719;1.20355496183038	

UCS (RRP)	50
-----------	----

HORIZON	PROFONDEUR (cm)	TEXTURE	COULEUR	TRAITS	COMMENTAIRE
HZ1	0-60	AL	Brun		Brique
HZ2	60-65	AL	Brun		(g)
HZ3					
HZ4					
HZ5					
HZ6					

CAUSE DE L'ARRÊT	RÉSULTAT	CLASSE GEPPA	NAPPE (cm)	CAS PARTICULIER
Profondeur suffisante atteinte	Non humide	autre	-	-

Suite à donner : -

PHOTOS	
CONTEXTE	APRÈS SONDAGE
PROFIL DU SONDAGE	
TEXTURES : A : Argileuse / L : Limoneuse / S : Sableux AL : Argilo-limoneuse / AS : Argilo-sableux LA : Limono-argileuse / LS : Limono-sableux SA : Sablo-argileux / SL : Sablo-limoneux SAL : Sablo-argilo-limoneux / ALS : Argilo-limono-sableux LSA : Limono-sablo-argileux / LAS : Limono-argilo-sableux	Classes GEPPA : Ivd Va / Vb / Vc / Vd Vlc / Vld Ha / Hb cas particulier autre (autre sol non humide)

LOT	ID_SONDAGE	ID_HABITAT	DATE	OPÉRATEURS
5	SRU_SP_0352	SRU_HABNZH_0614	20231220	Cyril LAVOYE
METEO	COMMUNE	DEPARTEMENT	COORDONNEES GPS (EPSG : 4326)	
gris	Saint-Rustice	HAUTE-GARONNE	43.79577498;1.324681006	

UCS (RRP)	46
-----------	----

HORIZON	PROFONDEUR (cm)	TEXTURE	COULEUR	TRAITS	COMMENTAIRE
HZ1	0-65	A	Brun-jaune		
HZ2					
HZ3					
HZ4					
HZ5					
HZ6					

CAUSE DE L'ARRÊT	RÉSULTAT	CLASSE GEPPA	NAPPE (cm)	CAS PARTICULIER
Profondeur suffisante atteinte	Non humide	autre	-	-

Suite à donner : -

PHOTOS	
CONTEXTE	APRÈS SONDAGE
	
PROFIL DU SONDAGE	
	
<p>TEXTURES :</p> <ul style="list-style-type: none"> A : Argileuse / L : Limoneuse / S : Sableux AL : Argilo-limoneuse / AS : Argilo-sableux LA : Limono-argileuse / LS : Limono-sableux SA : Sablo-argileux / SL : Sablo-limoneux SAL : Sablo-argilo-limoneux / ALS : Argilo-limono-sableux LSA : Limono-sablo-argileux / LAS : Limono-argilo-sableux 	<p>Classes GEPPA : IVd</p> <ul style="list-style-type: none"> Va / Vb / Vc / Vd Vlc / Vld Ha / Hb <p>cas particulier autre (autre sol non humide)</p>

LOT	ID_SONDAGE	ID_HABITAT	DATE	OPÉRATEURS
5	SRU_SP_0353	SRU_HABNZH_0614	20231220	Cyril LAVOYE
METEO	COMMUNE	DEPARTEMENT	COORDONNEES GPS (EPSG : 4326)	
Gris	Saint-Rustice	HAUTE-GARONNE	43.79570801;1.325549958	

UCS (RRP)	46
-----------	----

HORIZON	PROFONDEUR (cm)	TEXTURE	COULEUR	TRAITS	COMMENTAIRE
HZ1	0-40	A	BRUN-JAUNE		
HZ2	40-80	A	BRUN-JAUNE		(g)
HZ3					
HZ4					
HZ5					
HZ6					

CAUSE DE L'ARRÊT	RÉSULTAT	CLASSE GEPPA	NAPPE (cm)	CAS PARTICULIER
Horizon M, R ou D atteint	Non humide	autre	-	-

Suite à donner : -

PHOTOS	
CONTEXTE	APRÈS SONDAGE
	
PROFIL DU SONDAGE	
	
<p>TEXTURES :</p> <ul style="list-style-type: none"> A : Argileuse / L : Limoneuse / S : Sableux AL : Argilo-limoneuse / AS : Argilo-sableux LA : Limono-argileuse / LS : Limono-sableux SA : Sablo-argileux / SL : Sablo-limoneux SAL : Sablo-argilo-limoneux / ALS : Argilo-limono-sableux LSA : Limono-sablo-argileux / LAS : Limono-argilo-sableux 	<p>Classes GEPPA : IVd</p> <ul style="list-style-type: none"> Va / Vb / Vc / Vd Vlc / Vld Ha / Hb <p>cas particulier autre (autre sol non humide)</p>

LOT	ID_SONDAGE	ID_HABITAT	DATE	OPÉRATEURS
5	SRU_SP_0363	SRU_HABNZH_0618	20231220	Cyril LAVOYE
METEO	COMMUNE	DEPARTEMENT	COORDONNEES GPS (EPSG : 4326)	
Gris	Saint-Rustice	HAUTE-GARONNE	43.79635702;1.32654204	

UCS (RRP)	46
-----------	----

HORIZON	PROFONDEUR (cm)	TEXTURE	COULEUR	TRAITS	COMMENTAIRE
HZ1	0-55	A	Brun-jaune		
HZ2	55-60	A	Brun-jaune		(g)
HZ3					
HZ4					
HZ5					
HZ6					

CAUSE DE L'ARRÊT	RÉSULTAT	CLASSE GEPPA	NAPPE (cm)	CAS PARTICULIER
Profondeur suffisante atteinte	Non humide	autre	-	-

Suite à donner : -

PHOTOS	
CONTEXTE	APRÈS SONDAGE
PROFIL DU SONDAGE	
<p>TEXTURES :</p> <ul style="list-style-type: none"> A : Argileuse / L : Limoneuse / S : Sableux AL : Argilo-limoneuse / AS : Argilo-sableux LA : Limono-argileuse / LS : Limono-sableux SA : Sablo-argileux / SL : Sablo-limoneux SAL : Sablo-argilo-limoneux / ALS : Argilo-limono-sableux LSA : Limono-sablo-argileux / LAS : Limono-argilo-sableux 	<p>Classes GEPPA : IVd</p> <p>Va / Vb / Vc / Vd</p> <p>Vlc / Vld</p> <p>Ha / Hb</p> <p>cas particulier autre (autre sol non humide)</p>

LOT	ID_SONDAGE	ID_HABITAT	DATE	OPÉRATEURS
5	SRU_SP_0364	SRU_HABNZH_0606	20231220	Claire LARTIGAUT
METEO	COMMUNE	DEPARTEMENT	COORDONNEES GPS (EPSG : 4326)	
Nuageux	Saint-Rustice	HAUTE-GARONNE	43.7964140251279;1.325475024	

UCS (RRP)	46
-----------	----

HORIZON	PROFONDEUR (cm)	TEXTURE	COULEUR	TRAITS	COMMENTAIRE
HZ1	0-10	A	Brun		
HZ2	10-60	A	Brun		(g)
HZ3					
HZ4					
HZ5					
HZ6					

CAUSE DE L'ARRÊT	RÉSULTAT	CLASSE GEPPA	NAPPE (cm)	CAS PARTICULIER
Profondeur suffisante atteinte	Non humide	autre	-	-

Suite à donner : -

PHOTOS	
CONTEXTE	APRÈS SONDAGE
PROFIL DU SONDAGE	
<p>TEXTURES :</p> <ul style="list-style-type: none"> A : Argileuse / L : Limoneuse / S : Sableux AL : Argilo-limoneuse / AS : Argilo-sableux LA : Limono-argileuse / LS : Limono-sableux SA : Sablo-argileux / SL : Sablo-limoneux SAL : Sablo-argilo-limoneux / ALS : Argilo-limono-sableux LSA : Limono-sablo-argileux / LAS : Limono-argilo-sableux 	<p>Classes GEPPA : IVd</p> <p>Va / Vb / Vc / Vd</p> <p>Vlc / Vld</p> <p>Ha / Hb</p> <p>cas particulier autre (autre sol non humide)</p>

LOT	ID_SONDAGE	ID_HABITAT	DATE	OPÉRATEURS
5	SRU_SP_0366	SRU_HABNZH_0614	20231220	Cyril LAVOYE
METEO	COMMUNE	DEPARTEMENT	COORDONNEES GPS (EPSG : 4326)	
Gris	Saint-Rustice	HAUTE-GARONNE	43.79633397;1.324624009	

UCS (RRP)	46
-----------	----

HORIZON	PROFONDEUR (cm)	TEXTURE	COULEUR	TRAITS	COMMENTAIRE
HZ1	0-35	A	BRUN-JAUNE		
HZ2	35-65	A	BRUN-JAUNE		(g)
HZ3					
HZ4					
HZ5					
HZ6					

CAUSE DE L'ARRÊT	RÉSULTAT	CLASSE GEPPA	NAPPE (cm)	CAS PARTICULIER
Profondeur suffisante atteinte	Non humide	autre	-	-

Suite à donner : -

PHOTOS	
CONTEXTE	APRÈS SONDAGE
PROFIL DU SONDAGE	
<p>TEXTURES :</p> <ul style="list-style-type: none"> A : Argileuse / L : Limoneuse / S : Sableux AL : Argilo-limoneuse / AS : Argilo-sableux LA : Limono-argileux / LS : Limono-sableux SA : Sablo-argileux / SL : Sablo-limoneux SAL : Sablo-argilo-limoneux / ALS : Argilo-limono-sableux LSA : Limono-sablo-argileux / LAS : Limono-argilo-sableux 	<p>Classes GEPPA : IVd</p> <ul style="list-style-type: none"> Va / Vb / Vc / Vd Vlc / Vld Ha / Hb <p>cas particulier autre (autre sol non humide)</p>

LOT	ID_SONDAGE	ID_HABITAT	DATE	OPÉRATEURS
5	SRU_SP_0369	SRU_HABNZH_0619	20231220	Lorenzo DURAN-DOZ
METEO	COMMUNE	DEPARTEMENT	COORDONNEES GPS (EPSG : 4326)	
Nuageux	Saint-Rustice	HAUTE-GARONNE	43.79678903;1.326826019	

UCS (RRP)	46
-----------	----

HORIZON	PROFONDEUR (cm)	TEXTURE	COULEUR	TRAITS	COMMENTAIRE
HZ1	0-20	A	Brun	Absence de trait	
HZ2	20-60	A	Brun		(g)
HZ3					
HZ4					
HZ5					
HZ6					

CAUSE DE L'ARRÊT	RÉSULTAT	CLASSE GEPPA	NAPPE (cm)	CAS PARTICULIER
Profondeur suffisante atteinte	Non humide	autre	-	-

PHOTOS	
CONTEXTE	APRÈS SONDAGE
PROFIL DU SONDAGE	
<p>TEXTURES :</p> <ul style="list-style-type: none"> A : Argileuse / L : Limoneuse / S : Sableux AL : Argilo-limoneuse / AS : Argilo-sableux LA : Limono-argileux / LS : Limono-sableux SA : Sablo-argileux / SL : Sablo-limoneux SAL : Sablo-argilo-limoneux / ALS : Argilo-limono-sableux LSA : Limono-sablo-argileux / LAS : Limono-argilo-sableux 	<p>Classes GEPPA : IVd</p> <ul style="list-style-type: none"> Va / Vb / Vc / Vd Vlc / Vld Ha / Hb <p>cas particulier autre (autre sol non humide)</p>

LOT	ID_SONDAGE	ID_HABITAT	DATE	OPÉRATEURS
5	SRU_SP_0372	SRU_HABNZH_0606	20231220	Claire LARTIGAUT
METEO	COMMUNE	DEPARTEMENT	COORDONNEES GPS (EPSG : 4326)	
Nuageux	Saint-Rustice	HAUTE-GARONNE	43.796897996217;1.325220968	

UCS (RRP)	46
-----------	----

HORIZON	PROFONDEUR (cm)	TEXTURE	COULEUR	TRAITS	COMMENTAIRE
HZ1	0-10	A	Brun		
HZ2	10-60	A	Brun		(g)
HZ3	60-70	A	Brun	Traits rédoxiques	
HZ4					
HZ5					
HZ6					

CAUSE DE L'ARRÊT	RÉSULTAT	CLASSE GEPPA	NAPPE (cm)	CAS PARTICULIER
Profondeur suffisante atteinte	Non humide	autre	-	-

Suite à donner : -

PHOTOS	
CONTEXTE	APRÈS SONDAGE
PROFIL DU SONDAGE	
<p>TEXTURES :</p> <ul style="list-style-type: none"> A : Argileuse / L : Limoneuse / S : Sableux AL : Argilo-limoneuse / AS : Argilo-sableux LA : Limono-argileuse / LS : Limono-sableux SA : Sablo-argileux / SL : Sablo-limoneux SAL : Sablo-argilo-limoneux / ALS : Argilo-limono-sableux LSA : Limono-sablo-argileux / LAS : Limono-argilo-sableux 	<p>Classes GEPPA : IVd</p> <ul style="list-style-type: none"> Va / Vb / Vc / Vd Vlc / Vld Ha / Hb <p>cas particulier autre (autre sol non humide)</p>

LOT	ID_SONDAGE	ID_HABITAT	DATE	OPÉRATEURS
5	SRU_SP_0373	SRU_HABNZH_0618	20231220	Lorenzo DURAN-DOZ
METEO	COMMUNE	DEPARTEMENT	COORDONNEES GPS (EPSG : 4326)	
Nuageux	Saint-Rustice	HAUTE-GARONNE	43.79693596;1.32734402	

UCS (RRP)	46
-----------	----

HORIZON	PROFONDEUR (cm)	TEXTURE	COULEUR	TRAITS	COMMENTAIRE
HZ1	0-20	A	Brun	Absence de trait	
HZ2	20-65	A	Brun		(g)
HZ3					
HZ4					
HZ5					
HZ6					

CAUSE DE L'ARRÊT	RÉSULTAT	CLASSE GEPPA	NAPPE (cm)	CAS PARTICULIER
Profondeur suffisante atteinte	Non humide	autre	-	-

PHOTOS	
CONTEXTE	APRÈS SONDAGE
PROFIL DU SONDAGE	
<p>TEXTURES :</p> <ul style="list-style-type: none"> A : Argileuse / L : Limoneuse / S : Sableux AL : Argilo-limoneuse / AS : Argilo-sableux LA : Limono-argileuse / LS : Limono-sableux SA : Sablo-argileux / SL : Sablo-limoneux SAL : Sablo-argilo-limoneux / ALS : Argilo-limono-sableux LSA : Limono-sablo-argileux / LAS : Limono-argilo-sableux 	<p>Classes GEPPA : IVd</p> <ul style="list-style-type: none"> Va / Vb / Vc / Vd Vlc / Vld Ha / Hb <p>cas particulier autre (autre sol non humide)</p>

LOT	ID_SONDAGE	ID_HABITAT	DATE	OPÉRATEURS
5	SRU_SP_0374	SRU_HABNZH_0606	20231221	Claire LARTIGAUT
METEO	COMMUNE	DEPARTEMENT	COORDONNEES GPS (EPSG : 4326)	
Nuageux	Saint-Rustice	HAUTE-GARONNE	43.7969860062003;1.324628032	

UCS (RRP)	46
-----------	----

HORIZON	PROFONDEUR (cm)	TEXTURE	COULEUR	TRAITS	COMMENTAIRE
HZ1	0-10	A	Brun		
HZ2	10-60	A	Brun		(g)
HZ3	60-70	A	Brun	Traits rédoxiques	
HZ4					
HZ5					
HZ6					

CAUSE DE L'ARRÊT	RÉSULTAT	CLASSE GEPPA	NAPPE (cm)	CAS PARTICULIER
Profondeur suffisante atteinte	Non humide	autre	-	-

Suite à donner : -

PHOTOS	
CONTEXTE	APRÈS SONDAGE
PROFIL DU SONDAGE	
<p>TEXTURES : A : Argileuse / L : Limoneuse / S : Sableux AL : Argilo-limoneuse / AS : Argilo-sableux LA : Limono-argileuse / LS : Limono-sableux SA : Sablo-argileux / SL : Sablo-limoneux SAL : Sablo-argilo-limoneux / ALS : Argilo-limono-sableux LSA : Limono-sablo-argileux / LAS : Limono-argilo-sableux</p>	<p>Classes GEPPA : IVd Va / Vb / Vc / Vd Vlc / Vld Ha / Hb</p> <p>cas particulier autre (autre sol non humide)</p>

LOT	ID_SONDAGE	ID_HABITAT	DATE	OPÉRATEURS
5	SRU_SP_0375	SRU_HABNZH_0614	20231221	Cyril LAVOYE
METEO	COMMUNE	DEPARTEMENT	COORDONNEES GPS (EPSG : 4326)	
Gris	Saint-Rustice	HAUTE-GARONNE	43.79702297;1.323777018	

UCS (RRP)	46
-----------	----

HORIZON	PROFONDEUR (cm)	TEXTURE	COULEUR	TRAITS	COMMENTAIRE
HZ1	0-45	A	BRUN-JAUNE		
HZ2	45-65	A	BRUN-JAUNE		(g)
HZ3					
HZ4					
HZ5					
HZ6					

CAUSE DE L'ARRÊT	RÉSULTAT	CLASSE GEPPA	NAPPE (cm)	CAS PARTICULIER
Profondeur suffisante atteinte	Non humide	autre	-	-

Suite à donner : -

PHOTOS	
CONTEXTE	APRÈS SONDAGE
PROFIL DU SONDAGE	
<p>TEXTURES : A : Argileuse / L : Limoneuse / S : Sableux AL : Argilo-limoneuse / AS : Argilo-sableux LA : Limono-argileuse / LS : Limono-sableux SA : Sablo-argileux / SL : Sablo-limoneux SAL : Sablo-argilo-limoneux / ALS : Argilo-limono-sableux LSA : Limono-sablo-argileux / LAS : Limono-argilo-sableux</p>	<p>Classes GEPPA : IVd Va / Vb / Vc / Vd Vlc / Vld Ha / Hb</p> <p>cas particulier autre (autre sol non humide)</p>

LOT	ID_SONDAGE	ID_HABITAT	DATE	OPÉRATEURS
5	SRU_SP_0376	SRU_HABNZH_0637	20231220	Noemie TARVAUD
METEO	COMMUNE	DEPARTEMENT	COORDONNEES GPS (EPSG : 4326)	
Couvert, 7°C	SAINT-RUSTICE	HAUTE-GARONNE	43.7975275,1.32187698	

UCS (RRP)	46
-----------	----

HORIZON	PROFONDEUR (cm)	TEXTURE	COULEUR	TRAITS	COMMENTAIRE
HZ1	0-5	LA	Gris-marron		
HZ2	5-45	LA	Gris-marron		Présence de cailloux et de galets

CAUSE DE L'ARRÊT	RÉSULTAT	CLASSE GEPPA	NAPPE (cm)	CAS PARTICULIER
Horizon M, R ou D atteint	Non humide	autre	-	-

PHOTOS	
CONTEXTE	APRÈS SONDAGE
PROFIL DU SONDAGE	
TEXTURES : A : Argileuse / L : Limoneuse / S : Sableux AL : Argilo-limoneuse / AS : Argilo-sableux LA : Limono-argileuse / LS : Limono-sableux SA : Sablo-argileux / SL : Sablo-limoneux	Classes GEPPA : IVd Va / Vb / Vc / Vd Vlc / Vld cas particulier autre (autre sol non humide)

LOT	ID_SONDAGE	ID_HABITAT	DATE	OPÉRATEURS
5	SRU_SP_0377	SRU_HABNZH_0606	20231220	Claire LARTIGAUT
METEO	COMMUNE	DEPARTEMENT	COORDONNEES GPS (EPSG : 4326)	
Nuageux	Saint-Rustice	HAUTE-GARONNE	43.797526974231;1.324533987	

UCS (RRP)	46
-----------	----

HORIZON	PROFONDEUR (cm)	TEXTURE	COULEUR	TRAITS	COMMENTAIRE
HZ1	0-60	A	Brun		(g) éparse
HZ2					
HZ3					
HZ4					
HZ5					
HZ6					

CAUSE DE L'ARRÊT	RÉSULTAT	CLASSE GEPPA	NAPPE (cm)	CAS PARTICULIER
Profondeur suffisante atteinte	Non humide	autre	-	-

Suite à donner : -

PHOTOS	
CONTEXTE	APRÈS SONDAGE
PROFIL DU SONDAGE	
TEXTURES : A : Argileuse / L : Limoneuse / S : Sableux AL : Argilo-limoneuse / AS : Argilo-sableux LA : Limono-argileuse / LS : Limono-sableux SA : Sablo-argileux / SL : Sablo-limoneux SAL : Sablo-argilo-limoneux / ALS : Argilo-limono-sableux LSA : Limono-sablo-argileux / LAS : Limono-argilo-sableux	Classes GEPPA : IVd Va / Vb / Vc / Vd Vlc / Vld Ha / Hb cas particulier autre (autre sol non humide)

LOT	ID_SONDAGE	ID_HABITAT	DATE	OPÉRATEURS
5	SRU_SP_0378	SRU_HABNZH_0668	20231220	Cyril LAVOYE
METEO	COMMUNE	DEPARTEMENT	COORDONNEES GPS (EPSG : 4326)	
Gris	Saint-Rustice	HAUTE-GARONNE	43.79766804;1.323694037	

UCS (RRP)	46
-----------	----

HORIZON	PROFONDEUR (cm)	TEXTURE	COULEUR	TRAITS	COMMENTAIRE
HZ1	0-40	A	BRUN-JAUNE		
HZ2	40-65	A	BRUN-JAUNE		(g)
HZ3					
HZ4					
HZ5					
HZ6					

CAUSE DE L'ARRÊT	RÉSULTAT	CLASSE GEPPA	NAPPE (cm)	CAS PARTICULIER
Profondeur suffisante atteinte	Non humide	autre	-	-

Suite à donner : -

PHOTOS	
CONTEXTE	APRÈS SONDAGE
PROFIL DU SONDAGE	
TEXTURES : A : Argileuse / L : Limoneuse / S : Sableux AL : Argilo-limoneuse / AS : Argilo-sableux LA : Limono-argileux / LS : Limono-sableux SA : Sablo-argileux / SL : Sablo-limoneux SAL : Sablo-argilo-limoneux / ALS : Argilo-limono-sableux LSA : Limono-sablo-argileux / LAS : Limono-argilo-sableux	Classes GEPPA : IVd Va / Vb / Vc / Vd Vlc / Vid Ha / Hb cas particulier autre (autre sol non humide)

LOT	ID_SONDAGE	ID_HABITAT	DATE	OPÉRATEURS
5	SRU_SP_0379	SRU_HABNZH_0637	20231220	Noemie TARVAUD
METEO	COMMUNE	DEPARTEMENT	COORDONNEES GPS (EPSG : 4326)	
Couvert, 7°C	SAINT-RUSTICE	HAUTE-GARONNE	43.7979172;1.32201536	

UCS (RRP)	46
-----------	----

HORIZON	PROFONDEUR (cm)	TEXTURE	COULEUR	TRAITS	COMMENTAIRE
HZ1	0-5	LA	Gris-marron		
HZ2	5-45	LA	Gris-marron		Présence de cailloux et de quelques taches rétrogrades
HZ3	45-65	SAL	Gris-marron		Présence de galets

CAUSE DE L'ARRÊT	RÉSULTAT	CLASSE GEPPA	NAPPE (cm)	CAS PARTICULIER
Horizon M, R ou D atteint	Non humide	autre	-	-

PHOTOS	
CONTEXTE	APRÈS SONDAGE
PROFIL DU SONDAGE	
TEXTURES : A : Argileuse / L : Limoneuse / S : Sableux AL : Argilo-limoneuse / AS : Argilo-sableux LA : Limono-argileux / LS : Limono-sableux SA : Sablo-argileux / SL : Sablo-limoneux SAL : Sablo-argilo-limoneux / ALS : Argilo-limono-sableux LSA : Limono-sablo-argileux / LAS : Limono-argilo-sableux	Classes GEPPA : IVd Va / Vb / Vc / Vd Vlc / Vid Ha / Hb cas particulier autre (autre sol non humide)

LOT	ID_SONDAGE	ID_HABITAT	DATE	OPÉRATEURS
5	SRU_SP_0380	SRU_HABNZH_0637	20231220	Noemie TARVAUD
METEO	COMMUNE	DEPARTEMENT	COORDONNEES GPS (EPSG : 4326)	
Couvert, 7°C	SAINT-RUSTICE	HAUTE-GARONNE	43.7978537,1.32140912	

UCS (RRP)	46
-----------	----

HORIZON	PROFONDEUR (cm)	TEXTURE	COULEUR	TRAITS	COMMENTAIRE
HZ1	0-5	LA	Gris-marron		
HZ2	5-60	LA	Gris-marron		Présence de cailloux et de quelques traits radicaux

CAUSE DE L'ARRÊT	RÉSULTAT	CLASSE GEPPA	NAPPE (cm)	CAS PARTICULIER
Horizon M, R ou D atteint	Non humide	autre	-	-

PHOTOS	
CONTEXTE	APRÈS SONDAGE
PROFIL DU SONDAGE	
TEXTURES : A : Argileuse / L : Limoneuse / S : Sableux AL : Argilo-limoneuse / AS : Argilo-sableux LA : Limono-argileuse / LS : Limono-sableux SA : Sablo-argileux / SL : Sablo-limoneux SAL : Sablo-argilo-limoneux / ALS : Argilo-limono-sableux LSA : Limono-sablo-argileux / LAS : Limono-argilo-sableux	Classes GEPPA : IVd Va / Vb / Vc / Vd Vlc / Vld Ha / Hb cas particulier autre (autre sol non humide)

LOT	ID_SONDAGE	ID_HABITAT	DATE	OPÉRATEURS
5	SRU_SP_0381	SRU_HABNZH_0668	20231220	Cyril LAVOYE
METEO	COMMUNE	DEPARTEMENT	COORDONNEES GPS (EPSG : 4326)	
Gris	Saint-Rustice	HAUTE-GARONNE	43.79835703;1.323801996	

UCS (RRP)	46
-----------	----

HORIZON	PROFONDEUR (cm)	TEXTURE	COULEUR	TRAITS	COMMENTAIRE
HZ1	0-60	A	BRUN-JAUNE		
HZ2					
HZ3					
HZ4					
HZ5					
HZ6					

CAUSE DE L'ARRÊT	RÉSULTAT	CLASSE GEPPA	NAPPE (cm)	CAS PARTICULIER
Profondeur suffisante atteinte	Non humide	autre	-	-

Suite à donner : -



PHOTOS	
CONTEXTE	APRÈS SONDAGE
PROFIL DU SONDAGE	
TEXTURES : A : Argileuse / L : Limoneuse / S : Sableux AL : Argilo-limoneuse / AS : Argilo-sableux LA : Limono-argileuse / LS : Limono-sableux SA : Sablo-argileux / SL : Sablo-limoneux SAL : Sablo-argilo-limoneux / ALS : Argilo-limono-sableux LSA : Limono-sablo-argileux / LAS : Limono-argilo-sableux	Classes GEPPA : IVd Va / Vb / Vc / Vd Vlc / Vld Ha / Hb cas particulier autre (autre sol non humide)

LOT	ID_SONDAGE	ID_HABITAT	DATE	OPÉRATEURS
5	SRU_SP_0382	SRU_HABNZH_0637	20231220	Noemie TARVAUD
METEO	COMMUNE	DEPARTEMENT	COORDONNEES GPS (EPSG : 4326)	
Couvert, 7°C	SAINT-RUSTICE	HAUTE-GARONNE	43.7982642,1.32128532	

UCS (RRP)	46
-----------	----

HORIZON	PROFONDEUR (cm)	TEXTURE	COULEUR	TRAITS	COMMENTAIRE
HZ1	0-10	LA	Gris-marron		
HZ2	10-60	LAS	Gris-marron		

CAUSE DE L'ARRÊT	RÉSULTAT	CLASSE GEPPA	NAPPE (cm)	CAS PARTICULIER
Horizon M, R ou D atteint	Non humide	autre	-	-



<p>TEXTURES :</p> <p>A : Argileuse / L : Limoneuse / S : Sableux</p> <p>AL : Argilo-limoneuse / AS : Argilo-sableux</p> <p>LA : Limono-argileuse / LS : Limono-sableux</p> <p>SA : Sablo-argileux / SL : Sablo-limoneux</p> <p>SAL : Sablo-argilo-limoneux / ALS : Argilo-limono-sableux</p> <p>LSA : Limono-sablo-argileux / LAS : Limono-argilo-sableux</p>	<p>Classes GEPPA : IVd</p> <p>Va / Vb / Vc / Vd</p> <p>Vlc / Vld</p> <p>Ha / Hb</p>	<p>cas particulier</p> <p>autre (autre sol non humide)</p>
---	---	--


LOT	ID_SONDAGE	ID_HABITAT	DATE	OPÉRATEURS
5	SRU_SP_0383	SRU_HABNZH_0660	20231220	Cyril LAVOYE
METEO	COMMUNE	DEPARTEMENT	COORDONNEES GPS (EPSG : 4326)	
Gris	Saint-Rustice	HAUTE-GARONNE	43.79829601;1.322937989	

UCS (RRP)	46
-----------	----

HORIZON	PROFONDEUR (cm)	TEXTURE	COULEUR	TRAITS	COMMENTAIRE
HZ1	0-10	A	Brun-jaune		(g)
HZ2	10-50	A	Brun-jaune		
HZ3	50-60	A	Brun-jaune		(g)
HZ4					
HZ5					
HZ6					

CAUSE DE L'ARRÊT	RÉSULTAT	CLASSE GEPPA	NAPPE (cm)	CAS PARTICULIER
Profondeur suffisante atteinte	Non humide	autre	-	-

Suite à donner : -




<p>TEXTURES :</p> <p>A : Argileuse / L : Limoneuse / S : Sableux</p> <p>AL : Argilo-limoneuse / AS : Argilo-sableux</p> <p>LA : Limono-argileuse / LS : Limono-sableux</p> <p>SA : Sablo-argileux / SL : Sablo-limoneux</p> <p>SAL : Sablo-argilo-limoneux / ALS : Argilo-limono-sableux</p> <p>LSA : Limono-sablo-argileux / LAS : Limono-argilo-sableux</p>	<p>Classes GEPPA : IVd</p> <p>Va / Vb / Vc / Vd</p> <p>Vlc / Vld</p> <p>Ha / Hb</p>	<p>cas particulier</p> <p>autre (autre sol non humide)</p>
---	---	--

LOT	ID_SONDAGE	ID_HABITAT	DATE	OPÉRATEURS
5	SRU_SP_0384	SRU_HABNZH_0637	20231220	Noemie TARVAUD
METEO	COMMUNE	DEPARTEMENT	COORDONNEES GPS (EPSG : 4326)	
Couvert, 7°C	SAINT-RUSTICE	HAUTE-GARONNE	43.7983373,1.32193945	

UCS (RRP)	46
-----------	----

HORIZON	PROFONDEUR (cm)	TEXTURE	COULEUR	TRAITS	COMMENTAIRE
HZ1	0-10	LA	Gris-marron		
HZ2	10-60	AL	Gris-marron		reductiques non significatifs

CAUSE DE L'ARRÊT	RÉSULTAT	CLASSE GEPPA	NAPPE (cm)	CAS PARTICULIER
Horizon M, R ou D atteint	Non humide	autre	-	-



<p>TEXTURES :</p> <p>A : Argileuse / L : Limoneuse / S : Sableux</p> <p>AL : Argilo-limoneuse / AS : Argilo-sableux</p> <p>LA : Limono-argileuse / LS : Limono-sableux</p> <p>SA : Sablo-argileux / SL : Sablo-limoneux</p> <p>SAL : Sablo-argilo-limoneux / ALS : Argilo-limono-sableux</p> <p>LSA : Limono-sablo-argileux / LAS : Limono-argilo-sableux</p>	<p>Classes GEPPA : IVd</p> <p>Va / Vb / Vc / Vd</p> <p>Vlc / Vld</p> <p>Ha / Hb</p>	<p>cas particulier</p> <p>autre (autre sol non humide)</p>
---	---	--


LOT	ID_SONDAGE	ID_HABITAT	DATE	OPÉRATEURS
5	SRU_SP_0385	SRU_HABNZH_0660	20231220	Cyril LAVOYE
METEO	COMMUNE	DEPARTEMENT	COORDONNEES GPS (EPSG : 4326)	
Gris	Saint-Rustice	HAUTE-GARONNE	43.79891803;1.323493961	

UCS (RRP)	46
-----------	----

HORIZON	PROFONDEUR (cm)	TEXTURE	COULEUR	TRAITS	COMMENTAIRE
HZ1	0-60	A	Brun-jaune		
HZ2					
HZ3					
HZ4					
HZ5					
HZ6					

CAUSE DE L'ARRÊT	RÉSULTAT	CLASSE GEPPA	NAPPE (cm)	CAS PARTICULIER
Profondeur suffisante atteinte	Non humide	autre	-	-

Suite à donner : -





<p>TEXTURES :</p> <p>A : Argileuse / L : Limoneuse / S : Sableux</p> <p>AL : Argilo-limoneuse / AS : Argilo-sableux</p> <p>LA : Limono-argileuse / LS : Limono-sableux</p> <p>SA : Sablo-argileux / SL : Sablo-limoneux</p> <p>SAL : Sablo-argilo-limoneux / ALS : Argilo-limono-sableux</p> <p>LSA : Limono-sablo-argileux / LAS : Limono-argilo-sableux</p>	<p>Classes GEPPA : IVd</p> <p>Va / Vb / Vc / Vd</p> <p>Vlc / Vld</p> <p>Ha / Hb</p>	<p>cas particulier</p> <p>autre (autre sol non humide)</p>
---	---	--

LOT	ID_SONDAGE	ID_HABITAT	DATE	OPÉRATEURS
5	SRU_SP_0386	SRU_HABNZH_0637	20231220	Noemie TARVAUD
METEO	COMMUNE	DEPARTEMENT	COORDONNEES GPS (EPSG : 4326)	
Couvert, 7°C	SAINT-RUSTICE	HAUTE-GARONNE	43.7989699,1.32176980	

UCS (RRP)	46
-----------	----

HORIZON	PROFONDEUR (cm)	TEXTURE	COULEUR	TRAITS	COMMENTAIRE
HZ1	0-10	LA	Gris-marron		
HZ2	10-60	LAS	Gris-marron		Cailloux et galets

CAUSE DE L'ARRÊT	RÉSULTAT	CLASSE GEPPA	NAPPE (cm)	CAS PARTICULIER
Horizon M, R ou D atteint	Non humide	autre	-	-




<p>TEXTURES :</p> <p>A : Argileuse / L : Limoneuse / S : Sableux</p> <p>AL : Argilo-limoneuse / AS : Argilo-sableux</p> <p>LA : Limono-argileuse / LS : Limono-sableux</p> <p>SA : Sablo-argileux / SL : Sablo-limoneux</p> <p>SAL : Sablo-argilo-limoneux / ALS : Argilo-limono-sableux</p> <p>LSA : Limono-sablo-argileux / LAS : Limono-argilo-sableux</p>	<p>Classes GEPPA : IVd</p> <p>Va / Vb / Vc / Vd</p> <p>Vlc / Vld</p> <p>Ha / Hb</p>	<p>cas particulier</p> <p>autre (autre sol non humide)</p>
---	---	--

LOT	ID_SONDAGE	ID_HABITAT	DATE	OPÉRATEURS
5	SRU_SP_0387	SRU_HABNZH_0660	20231220	Lorenzo DURAN-DOZ
METEO	COMMUNE	DEPARTEMENT	COORDONNEES GPS (EPSG : 4326)	
Nuageux	Saint-Rustice	HAUTE-GARONNE	43.79894795;1.322872024	

UCS (RRP)	46
-----------	----

HORIZON	PROFONDEUR (cm)	TEXTURE	COULEUR	TRAITS	COMMENTAIRE
HZ1	0-35	A	Gris-Marron	Absence de trait	
HZ2	35-60	A	Gris-Marron		(g)
HZ3					
HZ4					
HZ5					
HZ6					

CAUSE DE L'ARRÊT	RÉSULTAT	CLASSE GEPPA	NAPPE (cm)	CAS PARTICULIER
Profondeur suffisante atteinte	Non humide	autre	-	-



<p>TEXTURES :</p> <p>A : Argileuse / L : Limoneuse / S : Sableux</p> <p>AL : Argilo-limoneuse / AS : Argilo-sableux</p> <p>LA : Limono-argileuse / LS : Limono-sableux</p> <p>SA : Sablo-argileux / SL : Sablo-limoneux</p> <p>SAL : Sablo-argilo-limoneux / ALS : Argilo-limono-sableux</p> <p>LSA : Limono-sablo-argileux / LAS : Limono-argilo-sableux</p>	<p>Classes GEPPA : IVd</p> <p>Va / Vb / Vc / Vd</p> <p>Vlc / Vld</p> <p>Ha / Hb</p>	<p>cas particulier</p> <p>autre (autre sol non humide)</p>
---	---	--

LOT	ID_SONDAGE	ID_HABITAT	DATE	OPÉRATEURS
5	SRU_SP_0388	SRU_HABNZH_0637	20231220	Noemie TARVAUD
METEO	COMMUNE	DEPARTEMENT	COORDONNEES GPS (EPSG : 4326)	
Couvert, 7°C	SAINT-RUSTICE	HAUTE-GARONNE	43.7989104,1.32114015	

UCS (RRP)	46
-----------	----

HORIZON	PROFONDEUR (cm)	TEXTURE	COULEUR	TRAITS	COMMENTAIRE
HZ1	0-10	LA	Gris-marron		
HZ2	10-60	LAS	Gris-marron		Caillouteux et traits rédoxiques localisés et peu marqués

CAUSE DE L'ARRÊT	RÉSULTAT	CLASSE GEPPA	NAPPE (cm)	CAS PARTICULIER
Horizon M, R ou D atteint	Non humide	autre	-	-

PHOTOS	
CONTEXTE	APRÈS SONDAGE
PROFIL DU SONDAGE	
<p>TEXTURES :</p> <p>A : Argileuse / L : Limoneuse / S : Sableux AL : Argilo-limoneuse / AS : Argilo-sableux LA : Limono-argileuse / LS : Limono-sableux SA : Sablo-argileux / SL : Sablo-limoneux SAL : Sablo-argilo-limoneux / ALS : Argilo-limono-sableux LSA : Limono-sablo-argileux / LAS : Limono-argilo-sableux</p>	<p>Classes GEPPA : IVd Va / Vb / Vc / Vd Vlc / Vld Ha / Hb</p> <p>cas particulier autre (autre sol non humide)</p>

LOT	ID_SONDAGE	ID_HABITAT	DATE	OPÉRATEURS
5	SRU_SP_0389	SRU_HABNZH_0660	20231220	Lorenzo DURAN-DOZ
METEO	COMMUNE	DEPARTEMENT	COORDONNEES GPS (EPSG : 4326)	
Nuageux	Saint-Rustice	HAUTE-GARONNE	43.79952002;1.323387008	

UCS (RRP)	46
-----------	----

HORIZON	PROFONDEUR (cm)	TEXTURE	COULEUR	TRAITS	COMMENTAIRE
HZ1	0-35	A	Gris-marron		
HZ2	35-40	A	Gris-marron	Traits rédoxiques	Traits discontinus
HZ3	40-60	A	Gris-marron		(g)
HZ4					
HZ5					
HZ6					

CAUSE DE L'ARRÊT	RÉSULTAT	CLASSE GEPPA	NAPPE (cm)	CAS PARTICULIER
Profondeur suffisante atteinte	Non humide	autre	-	-


PHOTOS	
CONTEXTE	APRÈS SONDAGE
PROFIL DU SONDAGE	
<p>TEXTURES :</p> <p>A : Argileuse / L : Limoneuse / S : Sableux AL : Argilo-limoneuse / AS : Argilo-sableux LA : Limono-argileuse / LS : Limono-sableux SA : Sablo-argileux / SL : Sablo-limoneux SAL : Sablo-argilo-limoneux / ALS : Argilo-limono-sableux LSA : Limono-sablo-argileux / LAS : Limono-argilo-sableux</p>	<p>Classes GEPPA : IVd Va / Vb / Vc / Vd Vlc / Vld Ha / Hb</p> <p>cas particulier autre (autre sol non humide)</p>

LOT	ID_SONDAGE	ID_HABITAT	DATE	OPÉRATEURS
5	SRU_SP_0390	SRU_HABNZH_0637	20231220	Noemie TARVAUD
METEO	COMMUNE	DEPARTEMENT	COORDONNEES GPS (EPSG : 4326)	
Couvert, 7°C	SAINT-RUSTICE	HAUTE-GARONNE	43.7996332,1.32177349	

UCS (RRP)	46
-----------	----

HORIZON	PROFONDEUR (cm)	TEXTURE	COULEUR	TRAITS	COMMENTAIRE
HZ1	0-10	LA	Gris-marron		
HZ2	10-60	LAS	Gris-marron		Cailloux et galets

CAUSE DE L'ARRÊT	RÉSULTAT	CLASSE GEPPA	NAPPE (cm)	CAS PARTICULIER
Horizon M, R ou D atteint	Non humide	autre	-	-



<p>TEXTURES :</p> <p>A : Argileuse / L : Limoneuse / S : Sableux</p> <p>AL : Argilo-limoneuse / AS : Argilo-sableux</p> <p>LA : Limono-argileuse / LS : Limono-sableux</p> <p>SA : Sablo-argileux / SL : Sablo-limoneux</p> <p>SAL : Sablo-argilo-limoneux / ALS : Argilo-limono-sableux</p> <p>LSA : Limono-sablo-argileux / LAS : Limono-argilo-sableux</p>	<p>Classes GEPPA : IVd</p> <p>Va / Vb / Vc / Vd</p> <p>Vlc / Vld</p> <p>Ha / Hb</p>	<p>cas particulier</p> <p>autre (autre sol non humide)</p>
---	---	--

LOT	ID_SONDAGE	ID_HABITAT	DATE	OPÉRATEURS
5	SRU_SP_0391	SRU_HABNZH_0659	20231220	Lorenzo DURAN-DOZ
METEO	COMMUNE	DEPARTEMENT	COORDONNEES GPS (EPSG : 4326)	
Nuageux	Saint-Rustice	HAUTE-GARONNE	43.79955003;1.322821984	

UCS (RRP)	46
-----------	----

HORIZON	PROFONDEUR (cm)	TEXTURE	COULEUR	TRAITS	COMMENTAIRE
HZ1	0-35	A	Absence	Absence de trait	
HZ2	35-60	A	Rouille/Rougeâtre		(g)
HZ3					
HZ4					
HZ5					
HZ6					

CAUSE DE L'ARRÊT	RÉSULTAT	CLASSE GEPPA	NAPPE (cm)	CAS PARTICULIER
Profondeur suffisante atteinte	Non humide	autre	-	-



<p>TEXTURES :</p> <p>A : Argileuse / L : Limoneuse / S : Sableux</p> <p>AL : Argilo-limoneuse / AS : Argilo-sableux</p> <p>LA : Limono-argileuse / LS : Limono-sableux</p> <p>SA : Sablo-argileux / SL : Sablo-limoneux</p> <p>SAL : Sablo-argilo-limoneux / ALS : Argilo-limono-sableux</p> <p>LSA : Limono-sablo-argileux / LAS : Limono-argilo-sableux</p>	<p>Classes GEPPA : IVd</p> <p>Va / Vb / Vc / Vd</p> <p>Vlc / Vld</p> <p>Ha / Hb</p>	<p>cas particulier</p> <p>autre (autre sol non humide)</p>
---	---	--

LOT	ID_SONDAGE	ID_HABITAT	DATE	OPÉRATEURS
5	SRU_SP_0392	SRU_HABNZH_0637	20231220	Elsa YKEN
METEO	COMMUNE	DEPARTEMENT	COORDONNEES GPS (EPSG : 4326)	
Pluie fine, 7°C	SAINT-RUSTICE	HAUTE-GARONNE	43.7995376,1.32108780	
UCS (RRP)	46			

HORIZON	PROFONDEUR (cm)	TEXTURE	COULEUR	TRAITS	COMMENTAIRE
HZ1	0-15	LA	Brun gris	Absence de trait	Nombreux éléments grossiers ainsi que des fragments de briques
HZ2	15-30	AL	Brun gris clair	Absence de trait	
HZ3	30-40	A	Brun ocre	Traits rédoxiques	
HZ4	40-55	AS	Absence	Absence de trait	Nombreux éléments grossiers (sables et graviers)

CAUSE DE L'ARRÊT	RÉSULTAT	CLASSE GEPPA	NAPPE (cm)	CAS PARTICULIER
Trop graveleux ou caillouteux	Non humide	autre		-

Suite à donner : Profondeur suffisante atteinte pour classer un sol non humide d'après l'arrêt en vigueur

PHOTOS	
CONTEXTE	APRÈS SONDAGE
PROFIL DU SONDAGE	
TEXTURE : A : Argileuse / L : Limoneuse / S : Sableux AL : Argilo-limoneuse / AS : Argilo-sableux LA : Limono-argileuse / LS : Limono-sableux SA : Sablo-argileux / SL : Sablo-limoneux SAL : Sablo-argilo-limoneux / ALS : Argilo-limono-sableux LSA : Limono-sablo-argileux / LAS : Limono-argilo-sableux	Classes GEPPA : IVd Va / Vb / Vc / Vd Vlc / Vld Ha / Hb <i>cas particulier</i> <i>autre (autre sol non humide)</i>

LOT	ID_SONDAGE	ID_HABITAT	DATE	OPÉRATEURS
5	SRU_SP_0393	SRU_HABNZH_0637	20231220	Elsa YKEN
METEO	COMMUNE	DEPARTEMENT	COORDONNEES GPS (EPSG : 4326)	
Pluie fine, 7°C	SAINT-RUSTICE	HAUTE-GARONNE	43.7997834,1.32055339	
UCS (RRP)	46			

HORIZON	PROFONDEUR (cm)	TEXTURE	COULEUR	TRAITS	COMMENTAIRE
HZ1	0-15	LA	Brun clair	Absence de trait	Nombreux éléments grossiers potentiellement calcaires
HZ2	15-30	AL	Brun clair	Absence de trait	Nombreux éléments grossiers (sables, graviers, cailloux)

CAUSE DE L'ARRÊT	RÉSULTAT	CLASSE GEPPA	NAPPE (m)	CAS PARTICULIER
Trop graveleux ou caillouteux	Non conclusif	non déterminée	-	-

Interprété non humide à l'aide du point 0398

PHOTOS	
CONTEXTE	APRÈS SONDAGE
PROFIL DU SONDAGE	
TEXTURE : A : Argileuse / L : Limoneuse / S : Sableux AL : Argilo-limoneuse / AS : Argilo-sableux LA : Limono-argileuse / LS : Limono-sableux SA : Sablo-argileux / SL : Sablo-limoneux SAL : Sablo-argilo-limoneux / ALS : Argilo-limono-sableux LSA : Limono-sablo-argileux / LAS : Limono-argilo-sableux	Classes GEPPA : IVd Va / Vb / Vc / Vd Vlc / Vld Ha / Hb <i>cas particulier</i> <i>autre (autre sol non humide)</i>

LOT	ID_SONDAGE	ID_HABITAT	DATE	OPÉRATEURS
5	SRU_SP_0394	SRU_HABNZH_0659	20231220	Lorenzo DURAN-DOZ
METEO	COMMUNE	DEPARTEMENT	COORDONNEES GPS (EPSG : 4326)	
Nuageux	Saint-Rustice	HAUTE-GARONNE	43.79993601;1.322075994	

UCS (RRP)	46
-----------	----

HORIZON	PROFONDEUR (cm)	TEXTURE	COULEUR	TRAITS	COMMENTAIRE
HZ1	0-35	A	Gris-marron	Absence de trait	
HZ2	35-60	A	Gris-marron		(g)
HZ3					
HZ4					
HZ5					
HZ6					

CAUSE DE L'ARRÊT	RÉSULTAT	CLASSE GEPPA	NAPPE (cm)	CAS PARTICULIER
Profondeur suffisante atteinte	Non humide	autre	-	-

PHOTOS	
CONTEXTE	APRÈS SONDAGE
PROFIL DU SONDAGE	
<p>TEXTURES :</p> <ul style="list-style-type: none"> A : Argileuse / L : Limoneuse / S : Sableux AL : Argilo-limoneuse / AS : Argilo-sableux LA : Limono-argileux / LS : Limono-sableux SA : Sablo-argileux / SL : Sablo-limoneux SAL : Sablo-argilo-limoneux / ALS : Argilo-limono-sableux LSA : Limono-sablo-argileux / LAS : Limono-argilo-sableux 	<p>Classes GEPPA : IVd</p> <p>Va / Vb / Vc / Vd</p> <p>Vlc / Vld</p> <p>Ha / Hb</p> <p>cas particulier</p> <p>autre (autre sol non humide)</p>

LOT	ID_SONDAGE	ID_HABITAT	DATE	OPÉRATEURS
5	SRU_SP_0395	SRU_HABNZH_0659	20231220	Lorenzo DURAN-DOZ
METEO	COMMUNE	DEPARTEMENT	COORDONNEES GPS (EPSG : 4326)	
Nuageux	Saint-Rustice	HAUTE-GARONNE	43.79999795;1.323263961	

UCS (RRP)	46
-----------	----

HORIZON	PROFONDEUR (cm)	TEXTURE	COULEUR	TRAITS	COMMENTAIRE
HZ1	0-35	A	Brun	Absence de trait	
HZ2	35-115	A	Beige	Absence de trait	(g)
HZ3					
HZ4					
HZ5					
HZ6					

CAUSE DE L'ARRÊT	RÉSULTAT	CLASSE GEPPA	NAPPE (cm)	CAS PARTICULIER
Trop compact	Non humide	autre	-	-

PHOTOS	
CONTEXTE	APRÈS SONDAGE
PROFIL DU SONDAGE	
<p>TEXTURES :</p> <ul style="list-style-type: none"> A : Argileuse / L : Limoneuse / S : Sableux AL : Argilo-limoneuse / AS : Argilo-sableux LA : Limono-argileux / LS : Limono-sableux SA : Sablo-argileux / SL : Sablo-limoneux SAL : Sablo-argilo-limoneux / ALS : Argilo-limono-sableux LSA : Limono-sablo-argileux / LAS : Limono-argilo-sableux 	<p>Classes GEPPA : IVd</p> <p>Va / Vb / Vc / Vd</p> <p>Vlc / Vld</p> <p>Ha / Hb</p> <p>cas particulier</p> <p>autre (autre sol non humide)</p>

LOT	ID_SONDAGE	ID_HABITAT	DATE	OPÉRATEURS
5	SRU_SP_0396	SRU_HABNZH_0659	20231220	Lorenzo DURAN-DOZ
METEO	COMMUNE	DEPARTEMENT	COORDONNEES GPS (EPSG : 4326)	
Nuageux	Saint-Rustice	HAUTE-GARONNE	43.80020398;1.322807986	

UCS (RRP)	46
-----------	----

HORIZON	PROFONDEUR (cm)	TEXTURE	COULEUR	TRAITS	COMMENTAIRE
HZ1	0-35	A	Gris-marron	Absence de trait	
HZ2	35-60	A	Gris-marron		(g)
HZ3					
HZ4					
HZ5					
HZ6					

CAUSE DE L'ARRÊT	RÉSULTAT	CLASSE GEPPA	NAPPE (cm)	CAS PARTICULIER
Profondeur suffisante atteinte	Non humide	autre	-	-

PHOTOS	
CONTEXTE	APRÈS SONDAGE
	
PROFIL DU SONDAGE	
	
<p>TEXTURES :</p> <ul style="list-style-type: none"> A : Argileuse / L : Limoneuse / S : Sableux AL : Argilo-limoneuse / AS : Argilo-sableux LA : Limono-argileuse / LS : Limono-sableux SA : Sablo-argileux / SL : Sablo-limoneux SAL : Sablo-argilo-limoneux / ALS : Argilo-limono-sableux LSA : Limono-sablo-argileux / LAS : Limono-argilo-sableux 	<p>Classes GEPPA : IVd</p> <ul style="list-style-type: none"> Va / Vb / Vc / Vd Vlc / Vld Ha / Hb <p>cas particulier autre (autre sol non humide)</p>

LOT	ID_SONDAGE	ID_HABITAT	DATE	OPÉRATEURS
5	SRU_SP_0397	SRU_HABNZH_0659	20231220	Lorenzo DURAN-DOZ
METEO	COMMUNE	DEPARTEMENT	COORDONNEES GPS (EPSG : 4326)	
Nuageux	Saint-Rustice	HAUTE-GARONNE	43.800210021436214;1.321063963696361	

UCS (RRP)	46
-----------	----

HORIZON	PROFONDEUR (cm)	TEXTURE	COULEUR	TRAITS	COMMENTAIRE
HZ1	0-35	A	Gris-marron		
HZ2	35-60	A	Brun		
HZ3					
HZ4					
HZ5					
HZ6					

CAUSE DE L'ARRÊT	RÉSULTAT	CLASSE GEPPA	NAPPE (cm)	CAS PARTICULIER
Profondeur suffisante atteinte	Non humide	autre	-	-

Suite à donner : -

PHOTOS	
CONTEXTE	APRÈS SONDAGE
	
PROFIL DU SONDAGE	
	
<p>TEXTURES :</p> <ul style="list-style-type: none"> A : Argileuse / L : Limoneuse / S : Sableux AL : Argilo-limoneuse / AS : Argilo-sableux LA : Limono-argileuse / LS : Limono-sableux SA : Sablo-argileux / SL : Sablo-limoneux SAL : Sablo-argilo-limoneux / ALS : Argilo-limono-sableux LSA : Limono-sablo-argileux / LAS : Limono-argilo-sableux 	<p>Classes GEPPA : IVd</p> <ul style="list-style-type: none"> Va / Vb / Vc / Vd Vlc / Vld Ha / Hb <p>cas particulier autre (autre sol non humide)</p>

LOT	ID_SONDAGE	ID_HABITAT	DATE	OPÉRATEURS
5	SRU_SP_0398	SRU_HABNZH_0637	20231220	Lorenzo DURAN-DOZ
METEO	COMMUNE	DEPARTEMENT	COORDONNEES GPS (EPSG : 4326)	
Nuageux	Saint-Rustice	HAUTE-GARONNE	43.80019904114306;1.320448983460665	

UCS (RRP)	46
-----------	----

HORIZON	PROFONDEUR (cm)	TEXTURE	COULEUR	TRAITS	COMMENTAIRE
HZ1	0-60	A	Brun		
HZ2					
HZ3					
HZ4					
HZ5					
HZ6					

CAUSE DE L'ARRÊT	RÉSULTAT	CLASSE GEPPA	NAPPE (cm)	CAS PARTICULIER
Profondeur suffisante atteinte	Non humide	autre	-	-

Suite à donner : -

PHOTOS	
CONTEXTE	APRÈS SONDAGE
PROFIL DU SONDAGE	
TEXTURES : A : Argileuse / L : Limoneuse / S : Sableux AL : Argilo-limoneuse / AS : Argilo-sableux LA : Limono-argileuse / LS : Limono-sableux SA : Sablo-argileux / SL : Sablo-limoneux SAL : Sablo-argilo-limoneux / ALS : Argilo-limono-sableux LSA : Limono-sablo-argileux / LAS : Limono-argilo-sableux	Classes GEPPA : Ivd Va / Vb / Vc / Vd Vlc / Vld Ha / Hb cas particulier autre (autre sol non humide)

LOT	ID_SONDAGE	ID_HABITAT	DATE	OPÉRATEURS
5	SRU_SP_0399	SRU_HABNZH_0659	20231220	Lorenzo DURAN-DOZ
METEO	COMMUNE	DEPARTEMENT	COORDONNEES GPS (EPSG : 4326)	
Nuageux	Saint-Rustice	HAUTE-GARONNE	43.80042803;1.321842977	

UCS (RRP)	46
-----------	----

HORIZON	PROFONDEUR (cm)	TEXTURE	COULEUR	TRAITS	COMMENTAIRE
HZ1	0-35	A	Gris-marron	Absence de trait	
HZ2	35-60	A	Gris-marron		(g) Rares briques
HZ3					
HZ4					
HZ5					

CAUSE DE L'ARRÊT	RÉSULTAT	CLASSE GEPPA	NAPPE (cm)	CAS PARTICULIER
Profondeur suffisante atteinte	Non humide	autre	-	-

PHOTOS	
CONTEXTE	APRÈS SONDAGE
PROFIL DU SONDAGE	
TEXTURES : A : Argileuse / L : Limoneuse / S : Sableux AL : Argilo-limoneuse / AS : Argilo-sableux LA : Limono-argileuse / LS : Limono-sableux SA : Sablo-argileux / SL : Sablo-limoneux SAL : Sablo-argilo-limoneux / ALS : Argilo-limono-sableux LSA : Limono-sablo-argileux / LAS : Limono-argilo-sableux	Classes GEPPA : Ivd Va / Vb / Vc / Vd Vlc / Vld Ha / Hb cas particulier autre (autre sol non humide)

LOT	ID_SONDAGE	ID_HABITAT	DATE	OPÉRATEURS
5	SRU_SP_0400	SRU_HABNZH_0659	20231220	Cyril LAVOYE
METEO	COMMUNE	DEPARTEMENT	COORDONNEES GPS (EPSG : 4326)	
Gris	Saint-Rustice	HAUTE-GARONNE	43.80078602;1.321029011	

UCS (RRP)	46
-----------	----

HORIZON	PROFONDEUR (cm)	TEXTURE	COULEUR	TRAITS	COMMENTAIRE
HZ1	0-30	A	BRUN-JAUNE		
HZ2	30-80	A	BRUN-JAUNE		(g)
HZ3					
HZ4					
HZ5					
HZ6					

CAUSE DE L'ARRÊT	RÉSULTAT	CLASSE GEPPA	NAPPE (cm)	CAS PARTICULIER
Profondeur suffisante atteinte	Non humide	autre	-	-

Suite à donner : -

PHOTOS	
CONTEXTE	APRÈS SONDAGE
	
PROFIL DU SONDAGE	
	
<p>TEXTURES :</p> <ul style="list-style-type: none"> A : Argileuse / L : Limoneuse / S : Sableux AL : Argilo-limoneuse / AS : Argilo-sableux LA : Limono-argileuse / LS : Limono-sableux SA : Sablo-argileux / SL : Sablo-limoneux SAL : Sablo-argilo-limoneux / ALS : Argilo-limono-sableux LSA : Limono-sablo-argileux / LAS : Limono-argilo-sableux 	<p>Classes GEPPA : IVd</p> <ul style="list-style-type: none"> Va / Vb / Vc / Vd Vlc / Vld Ha / Hb <p>cas particulier autre (autre sol non humide)</p>

LOT	ID_SONDAGE	ID_HABITAT	DATE	OPÉRATEURS
5	SRU_SP_0401	SRU_HABNZH_0635	20231220	Cyril LAVOYE
METEO	COMMUNE	DEPARTEMENT	COORDONNEES GPS (EPSG : 4326)	
Gris	Saint-Rustice	HAUTE-GARONNE	43.80085199;1.321973986	

UCS (RRP)	46
-----------	----

HORIZON	PROFONDEUR (cm)	TEXTURE	COULEUR	TRAITS	COMMENTAIRE
HZ1	0-10	A	Brun-jaune		(g)
HZ2	10-50	A	Brun-jaune		
HZ3	50-60	A	Brun-jaune		(g)
HZ4					
HZ5					
HZ6					

CAUSE DE L'ARRÊT	RÉSULTAT	CLASSE GEPPA	NAPPE (cm)	CAS PARTICULIER
Profondeur suffisante atteinte	Non humide	autre	-	-

Suite à donner : -

PHOTOS	
CONTEXTE	APRÈS SONDAGE
	
PROFIL DU SONDAGE	
	
<p>TEXTURES :</p> <ul style="list-style-type: none"> A : Argileuse / L : Limoneuse / S : Sableux AL : Argilo-limoneuse / AS : Argilo-sableux LA : Limono-argileuse / LS : Limono-sableux SA : Sablo-argileux / SL : Sablo-limoneux SAL : Sablo-argilo-limoneux / ALS : Argilo-limono-sableux LSA : Limono-sablo-argileux / LAS : Limono-argilo-sableux 	<p>Classes GEPPA : IVd</p> <ul style="list-style-type: none"> Va / Vb / Vc / Vd Vlc / Vld Ha / Hb <p>cas particulier autre (autre sol non humide)</p>

LOT	ID_SONDAGE	ID_HABITAT	DATE	OPÉRATEURS
5	SRU_SP_0402	SRU_HABNZH_0663	20231220	Elsa YKEN
METEO	COMMUNE	DEPARTEMENT	COORDONNEES GPS (EPSG : 4326)	
Pluie fine, 7°C	SAINT-RUSTICE	HAUTE-GARONNE	43.8009440,1.3204118	

UCS (RRP)	46
-----------	----

HORIZON	PROFONDEUR (cm)	TEXTURE	COULEUR	TRAITS	COMMENTAIRE
HZ1	0-20	LA	Brun foncé	Absence de trait	
HZ2	20-40	AL	Brun foncé	Absence de trait	
HZ3	40-60	A	Brun marron	Absence de trait	(g) traits d'oxydo-réduction peu marqués et non significatifs

CAUSE DE L'ARRÊT	RÉSULTAT	CLASSE GEPPA	NAPPE (cm)	CAS PARTICULIER
Profondeur suffisante atteinte	Non humide	autre	-	-



<p>TEXTURE :</p> <p>A : Argileuse / L : Limoneuse / S : Sableux</p> <p>AL : Argilo-limoneuse / AS : Argilo-sableux</p> <p>LA : Limono-argileuse / LS : Limono-sableux</p> <p>SA : Sablo-argileux / SL : Sablo-limoneux</p> <p>SAL : Sablo-argilo-limoneux / ALS : Argilo-limono-sableux</p> <p>LSA : Limono-sablo-argileux / LAS : Limono-argilo-sableux</p>	<p>Classes GEPPA : IVd</p> <p>Va / Vb / Vc / Vd</p> <p>Vlc / Vld</p> <p>Ha / Hb</p>	<p>cas particulier</p> <p>autre (autre sol non humide)</p>
--	---	--

LOT	ID_SONDAGE	ID_HABITAT	DATE	OPÉRATEURS
5	SRU_SP_0403	SRU_HABNZH_0663	20231220	Cyril LAVOYE
METEO	COMMUNE	DEPARTEMENT	COORDONNEES GPS (EPSG : 4326)	
Pluvieux	Saint-Rustice	HAUTE-GARONNE	43.801027;1.322535993	

UCS (RRP)	46
-----------	----

HORIZON	PROFONDEUR (cm)	TEXTURE	COULEUR	TRAITS	COMMENTAIRE
HZ1	0-60	A	BRUN-JAUNE		
HZ2					
HZ3					
HZ4					
HZ5					
HZ6					

CAUSE DE L'ARRÊT	RÉSULTAT	CLASSE GEPPA	NAPPE (cm)	CAS PARTICULIER
Profondeur suffisante atteinte	Non humide	autre	-	-

Suite à donner : -



<p>TEXTURES :</p> <p>A : Argileuse / L : Limoneuse / S : Sableux</p> <p>AL : Argilo-limoneuse / AS : Argilo-sableux</p> <p>LA : Limono-argileuse / LS : Limono-sableux</p> <p>SA : Sablo-argileux / SL : Sablo-limoneux</p> <p>SAL : Sablo-argilo-limoneux / ALS : Argilo-limono-sableux</p> <p>LSA : Limono-sablo-argileux / LAS : Limono-argilo-sableux</p>	<p>Classes GEPPA : IVd</p> <p>Va / Vb / Vc / Vd</p> <p>Vlc / Vld</p> <p>Ha / Hb</p>	<p>cas particulier</p> <p>autre (autre sol non humide)</p>
---	---	--

LOT	ID_SONDAGE	ID_HABITAT	DATE	OPÉRATEURS
5	SRU_SP_0404	SRU_HABNZH_0663	20231220	Elsa YKEN
METEO	COMMUNE	DEPARTEMENT	COORDONNEES GPS (EPSG : 4326)	
Pluie fine, 7°C	SAINT-RUSTICE	HAUTE-GARONNE	43.8014795,1.32100579	
UCS (RRP)	46			

HORIZON	PROFONDEUR (cm)	TEXTURE	COULEUR	TRAITS	COMMENTAIRE
HZ1	0-20	LA	Brun foncé	Absence de trait	
HZ2	20-65	A	Brun foncé	Absence de trait	

CAUSE DE L'ARRÊT	RÉSULTAT	CLASSE GEPPA	NAPPE (cm)	CAS PARTICULIER
Profondeur suffisante atteinte	Non humide	autre	-	-




<p>TEXTURE :</p> <p>A : Argileuse / L : Limoneuse / S : Sableux</p> <p>AL : Argilo-limoneuse / AS : Argilo-sableux</p> <p>LA : Limono-argileuse / LS : Limono-sableux</p> <p>SA : Sablo-argileux / SL : Sablo-limoneux</p> <p>SAL : Sablo-argilo-limoneux / ALS : Argilo-limono-sableux</p> <p>LSA : Limono-sablo-argileux / LAS : Limono-argilo-sableux</p>	<p>Classes GEPPA : IVd</p> <p>Va / Vb / Vc / Vd</p> <p>Vlc / Vld</p> <p>Ha / Hb</p> <p>cas particulier autre (autre sol non humide)</p>
---	--

LOT	ID_SONDAGE	ID_HABITAT	DATE	OPÉRATEURS
5	SRU_SP_0405	SRU_HABNZH_0663	20231220	Cyril LAVOYE
METEO	COMMUNE	DEPARTEMENT	COORDONNEES GPS (EPSG : 4326)	
Pluvieux	Saint-Rustice	HAUTE-GARONNE	43.80144702;1.321768965	
UCS (RRP)	46			

HORIZON	PROFONDEUR (cm)	TEXTURE	COULEUR	TRAITS	COMMENTAIRE
HZ1	0-70	A	BRUN-JAUNE		
HZ2					
HZ3					
HZ4					
HZ5					
HZ6					

CAUSE DE L'ARRÊT	RÉSULTAT	CLASSE GEPPA	NAPPE (cm)	CAS PARTICULIER
Profondeur suffisante atteinte	Non humide	autre	-	-

Suite à donner : -




<p>TEXTURES :</p> <p>A : Argileuse / L : Limoneuse / S : Sableux</p> <p>AL : Argilo-limoneuse / AS : Argilo-sableux</p> <p>LA : Limono-argileuse / LS : Limono-sableux</p> <p>SA : Sablo-argileux / SL : Sablo-limoneux</p> <p>SAL : Sablo-argilo-limoneux / ALS : Argilo-limono-sableux</p> <p>LSA : Limono-sablo-argileux / LAS : Limono-argilo-sableux</p>	<p>Classes GEPPA : IVd</p> <p>Va / Vb / Vc / Vd</p> <p>Vlc / Vld</p> <p>Ha / Hb</p> <p>cas particulier autre (autre sol non humide)</p>
--	--

LOT	ID_SONDAGE	ID_HABITAT	DATE	OPÉRATEURS
5	SRU_SP_0406	SRU_HABNZH_0663	20231220	Elsa YKEN
METEO	COMMUNE	DEPARTEMENT	COORDONNEES GPS (EPSG : 4326)	
Pluie fine, 7°C	SAINT-RUSTICE	HAUTE-GARONNE	43.8014411,1.32034389	
UCS (RRP)		46		

HORIZON	PROFONDEUR (cm)	TEXTURE	COULEUR	TRAITS	COMMENTAIRE
HZ1	0-20	LA	Brun foncé	Absence de trait	
HZ2	20-60	A	Brun foncé	Absence de trait	Quelques fragments de briques

CAUSE DE L'ARRÊT	RÉSULTAT	CLASSE GEPPA	NAPPE (cm)	CAS PARTICULIER
Profondeur suffisante atteinte	Non humide	autre	-	-



<p>TEXTURE :</p> <p>A : Argileuse / L : Limoneuse / S : Sableux</p> <p>AL : Argilo-limoneuse / AS : Argilo-sableux</p> <p>LA : Limono-argileuse / LS : Limono-sableux</p> <p>SA : Sablo-argileux / SL : Sablo-limoneux</p> <p>SAL : Sablo-argilo-limoneux / ALS : Argilo-limono-sableux</p> <p>LSA : Limono-sablo-argileux / LAS : Limono-argilo-sableux</p>	<p>Classes GEPPA : IVd</p> <p>Va / Vb / Vc / Vd</p> <p>Vlc / Vld</p> <p>Ha / Hb</p>	<p>cas particulier</p> <p>autre (autre sol non humide)</p>
---	--	--

LOT	ID_SONDAGE	ID_HABITAT	DATE	OPÉRATEURS
5	SRU_SP_0407	SRU_HABNZH_0663	20231220	Cyril LAVOYE
METEO	COMMUNE	DEPARTEMENT	COORDONNEES GPS (EPSG : 4326)	
Gris	Saint-Rustice	HAUTE-GARONNE	43.80175698;1.322613023	
UCS (RRP)		46		

HORIZON	PROFONDEUR (cm)	TEXTURE	COULEUR	TRAITS	COMMENTAIRE
HZ1	0-60	A	BRUN-JAUNE		
HZ2					
HZ3					
HZ4					
HZ5					
HZ6					

CAUSE DE L'ARRÊT	RÉSULTAT	CLASSE GEPPA	NAPPE (cm)	CAS PARTICULIER
Profondeur suffisante atteinte	Non humide	autre	-	-

Suite à donner : -



<p>TEXTURES :</p> <p>A : Argileuse / L : Limoneuse / S : Sableux</p> <p>AL : Argilo-limoneuse / AS : Argilo-sableux</p> <p>LA : Limono-argileuse / LS : Limono-sableux</p> <p>SA : Sablo-argileux / SL : Sablo-limoneux</p> <p>SAL : Sablo-argilo-limoneux / ALS : Argilo-limono-sableux</p> <p>LSA : Limono-sablo-argileux / LAS : Limono-argilo-sableux</p>	<p>Classes GEPPA : IVd</p> <p>Va / Vb / Vc / Vd</p> <p>Vlc / Vld</p> <p>Ha / Hb</p>	<p>cas particulier</p> <p>autre (autre sol non humide)</p>
--	--	--

LOT	ID_SONDAGE	ID_HABITAT	DATE	OPÉRATEURS
5	SRU_SP_0408	SRU_HABNZH_0663	20231220	Cyril LAVOYE
METEO	COMMUNE	DEPARTEMENT	COORDONNEES GPS (EPSG : 4326)	
Gris	Saint-Rustice	HAUTE-GARONNE	43.80216401;1.322699021	

UCS (RRP)	46
-----------	----

HORIZON	PROFONDEUR (cm)	TEXTURE	COULEUR	TRAITS	COMMENTAIRE
HZ1	0-55	A	BRUN-JAUNE		
HZ2	55-65	A	BRUN-JAUNE		(g)
HZ3					
HZ4					
HZ5					
HZ6					

CAUSE DE L'ARRÊT	RÉSULTAT	CLASSE GEPPA	NAPPE (cm)	CAS PARTICULIER
Profondeur suffisante atteinte	Non humide	autre	-	-

Suite à donner : -

PHOTOS	
CONTEXTE	APRÈS SONDAGE
PROFIL DU SONDAGE	
TEXTURES : A : Argileuse / L : Limoneuse / S : Sableux AL : Argilo-limoneuse / AS : Argilo-sableux LA : Limono-argileuse / LS : Limono-sableux SA : Sablo-argileux / SL : Sablo-limoneux SAL : Sablo-argilo-limoneux / ALS : Argilo-limono-sableux LSA : Limono-sablo-argileux / LAS : Limono-argilo-sableux	Classes GEPPA : IVd Va / Vb / Vc / Vd Vlc / Vld Ha / Hb cas particulier autre (autre sol non humide)

LOT	ID_SONDAGE	ID_HABITAT	DATE	OPÉRATEURS
5	SRU_SP_0409	SRU_HABNZH_0654	20231220	Elsa YKEN
METEO	COMMUNE	DEPARTEMENT	COORDONNEES GPS (EPSG : 4326)	
Pluie fine, 7°C	SAINT-RUSTICE	HAUTE-GARONNE	43.8020942,1.32100470	

UCS (RRP)	46
-----------	----

HORIZON	PROFONDEUR (cm)	TEXTURE	COULEUR	TRAITS	COMMENTAIRE
HZ1	0-10	LA	Brun foncé	Absence de trait	
HZ2	10-45	AL	Brun foncé ocre	Absence de trait	
HZ3	45-55	A	Brun ocre	Absence de trait	(g) traits d'oxydo-réduction peu marqués et non significatifs
HZ4	55-65	A	Marron ocre	Traits rédoxiques	

CAUSE DE L'ARRÊT	RÉSULTAT	CLASSE GEPPA	NAPPE (cm)	CAS PARTICULIER
Profondeur suffisante atteinte	Non humide	autre	-	-

PHOTOS	
CONTEXTE	APRÈS SONDAGE
PROFIL DU SONDAGE	
TEXTURE : A : Argileuse / L : Limoneuse / S : Sableux AL : Argilo-limoneuse / AS : Argilo-sableux LA : Limono-argileuse / LS : Limono-sableux SA : Sablo-argileux / SL : Sablo-limoneux SAL : Sablo-argilo-limoneux / ALS : Argilo-limono-sableux LSA : Limono-sablo-argileux / LAS : Limono-argilo-sableux	Classes GEPPA : IVd Va / Vb / Vc / Vd Vlc / Vld Ha / Hb cas particulier autre (autre sol non humide)

LOT	ID_SONDAGE	ID_HABITAT	DATE	OPÉRATEURS
5	SRU_SP_0410	SRU_HABNZH_0663	20231220	Cyril LAVOYE
METEO	COMMUNE	DEPARTEMENT	COORDONNEES GPS (EPSG : 4326)	
Gris	Saint-Rustice	HAUTE-GARONNE	43.802105;1.321880025	

UCS (RRP)	46
-----------	----

HORIZON	PROFONDEUR (cm)	TEXTURE	COULEUR	TRAITS	COMMENTAIRE
HZ1	0-60	A	BRUN-JAUNE		
HZ2					
HZ3					
HZ4					
HZ5					
HZ6					

CAUSE DE L'ARRÊT	RÉSULTAT	CLASSE GEPPA	NAPPE (cm)	CAS PARTICULIER
Profondeur suffisante atteinte	Non humide	autre	-	-

Suite à donner : -

PHOTOS	
CONTEXTE	APRÈS SONDAGE
	
PROFIL DU SONDAGE	
	
TEXTURES : A : Argileuse / L : Limoneuse / S : Sableux AL : Argilo-limoneuse / AS : Argilo-sableux LA : Limono-argileuse / LS : Limono-sableux SA : Sablo-argileux / SL : Sablo-limoneux SAL : Sablo-argilo-limoneux / ALS : Argilo-limono-sableux LSA : Limono-sablo-argileux / LAS : Limono-argilo-sableux	Classes GEPPA : IVd Va / Vb / Vc / Vd Vlc / Vld Ha / Hb cas particulier autre (autre sol non humide)

LOT	ID_SONDAGE	ID_HABITAT	DATE	OPÉRATEURS
5	SRU_SP_0411	SRU_HABNZH_0654	20231220	Elsa YKEN
METEO	COMMUNE	DEPARTEMENT	COORDONNEES GPS (EPSG : 4326)	
Pluie fine, 7°C	SAINT-RUSTICE	HAUTE-GARONNE	43.8021004,1.32027010	

UCS (RRP)	46
-----------	----

HORIZON	PROFONDEUR (cm)	TEXTURE	COULEUR	TRAITS	COMMENTAIRE
HZ1	0-10	LA	Brun foncé	Absence de trait	
HZ2	10-45	AL	Brun foncé	Absence de trait	
HZ3	45-55	A	Brun marron	Absence de trait	(g) traits d'oxydo-réduction peu marqués et non significatifs autour d'éléments grossiers
HZ4	55-65	A	Marron ocre	Traits rédoxiques	

CAUSE DE L'ARRÊT	RÉSULTAT	CLASSE GEPPA	NAPPE c(m)	CAS PARTICULIER
Profondeur suffisante atteinte	Non humide	autre	-	-

PHOTOS	
CONTEXTE	APRÈS SONDAGE
	
PROFIL DU SONDAGE	
	
TEXTURE : A : Argileuse / L : Limoneuse / S : Sableux AL : Argilo-limoneuse / AS : Argilo-sableux LA : Limono-argileuse / LS : Limono-sableux SA : Sablo-argileux / SL : Sablo-limoneux SAL : Sablo-argilo-limoneux / ALS : Argilo-limono-sableux LSA : Limono-sablo-argileux / LAS : Limono-argilo-sableux	Classes GEPPA : IVd Va / Vb / Vc / Vd Vlc / Vld Ha / Hb cas particulier autre (autre sol non humide)

LOT	ID_SONDAGE	ID_HABITAT	DATE	OPÉRATEURS
5	SRU_SP_0412	SRU_HABNZH_0654	20231220	Cyril LAVOYE
METEO	COMMUNE	DEPARTEMENT	COORDONNEES GPS (EPSG : 4326)	
Gris	Saint-Rustice	HAUTE-GARONNE	43.80251102;1.321621025	

UCS (RRP)	46
-----------	----

HORIZON	PROFONDEUR (cm)	TEXTURE	COULEUR	TRAITS	COMMENTAIRE
HZ1	0-60	A	BRUN-JAUNE		
HZ2					
HZ3					
HZ4					
HZ5					
HZ6					

CAUSE DE L'ARRÊT	RÉSULTAT	CLASSE GEPPA	NAPPE (cm)	CAS PARTICULIER
Profondeur suffisante atteinte	Non humide	autre	-	-

Suite à donner : -

PHOTOS	
CONTEXTE	APRÈS SONDAGE
PROFIL DU SONDAGE	
TEXTURES : A : Argileuse / L : Limoneuse / S : Sableux AL : Argilo-limoneuse / AS : Argilo-sableux LA : Limono-argileux / LS : Limono-sableux SA : Sablo-argileux / SL : Sablo-limoneux SAL : Sablo-argilo-limoneux / ALS : Argilo-limono-sableux LSA : Limono-sablo-argileux / LAS : Limono-argilo-sableux	Classes GEPPA : IVd cas particulier Va / Vb / Vc / Vd autre (autre sol non humide) Vlc / Vld Ha / Hb

LOT	ID_SONDAGE	ID_HABITAT	DATE	OPÉRATEURS
5	SRU_SP_0413	SRU_HABNZH_0654	20231220	Elsa YKEN
METEO	COMMUNE	DEPARTEMENT	COORDONNEES GPS (EPSG : 4326)	
Pluie fine, 7°C	SAINT-RUSTICE	HAUTE-GARONNE	43.8027387,1.32096920	

UCS (RRP)	46
-----------	----

HORIZON	PROFONDEUR (cm)	TEXTURE	COULEUR	TRAITS	COMMENTAIRE
HZ1	0-10	LA	Brun foncé	Absence de trait	
HZ2	10-50	AL	Brun foncé	Absence de trait	
HZ3	50-65	A	Marron ocre	Absence de trait	(g) traits d'oxydo-réduction peu marqués et non significatifs

CAUSE DE L'ARRÊT	RÉSULTAT	CLASSE GEPPA	NAPPE (cm)	CAS PARTICULIER
Profondeur suffisante atteinte	Non humide	autre	-	-

PHOTOS	
CONTEXTE	APRÈS SONDAGE
PROFIL DU SONDAGE	
TEXTURE : A : Argileuse / L : Limoneuse / S : Sableux AL : Argilo-limoneuse / AS : Argilo-sableux LA : Limono-argileux / LS : Limono-sableux SA : Sablo-argileux / SL : Sablo-limoneux SAL : Sablo-argilo-limoneux / ALS : Argilo-limono-sableux LSA : Limono-sablo-argileux / LAS : Limono-argilo-sableux	Classes GEPPA : IVd cas particulier Va / Vb / Vc / Vd autre (autre sol non humide) Vlc / Vld Ha / Hb

LOT	ID_SONDAGE	ID_HABITAT	DATE	OPÉRATEURS
5	SRU_SP_0414	SRU_HABNZH_0654	20231220	Elsa YKEN
METEO	COMMUNE	DEPARTEMENT	COORDONNEES GPS (EPSG : 4326)	
Pluie fine, 7°C	SAINT-RUSTICE	HAUTE-GARONNE	43.8027131,1.32006419	
UCS (RRP)	46			

HORIZON	PROFONDEUR (cm)	TEXTURE	COULEUR	TRAITS	COMMENTAIRE
HZ1	0-10	LA	Brun foncé	Absence de trait	
HZ2	10-60	AL	Brun marron	Absence de trait	Quelques concrétions ferromanganiques et des fragments de brique

CAUSE DE L'ARRÊT	RÉSULTAT	CLASSE GEPPA	NAPPE (cm)	CAS PARTICULIER
Profondeur suffisante atteinte	Non humide	autre	-	-



TEXTURE : A : Argileuse / L : Limoneuse / S : Sableux AL : Argilo-limoneuse / AS : Argilo-sableux LA : Limono-argileuse / LS : Limono-sableux SA : Sablo-argileux / SL : Sablo-limoneux SAL : Sablo-argilo-limoneux / ALS : Argilo-limono-sableux LSA : Limono-sablo-argileux / LAS : Limono-argilo-sableux	Classes GEPPA : IVd Va / Vb / Vc / Vd Vic / Vid Ha / Hb cas particulier autre (autre sol non humide)
--	--

LOT	ID_SONDAGE	ID_HABITAT	DATE	OPÉRATEURS
5	SRU_SP_0415	SRU_HABNZH_0654	20231220	Elsa YKEN
METEO	COMMUNE	DEPARTEMENT	COORDONNEES GPS (EPSG : 4326)	
Couvert, 8°C	SAINT-RUSTICE	HAUTE-GARONNE	43.8029081,1.32167971	
UCS (RRP)	46			

HORIZON	PROFONDEUR (cm)	TEXTURE	COULEUR	TRAITS	COMMENTAIRE
HZ1	0-15	LA	Gris verdâtre	Traits réductiques	(g)
HZ2	15-30	LA	Gris verdâtre		(g)
HZ3	30-60	LA	Gris verdâtre		(g)
HZ4					
HZ5					
HZ6					

CAUSE DE L'ARRÊT	RÉSULTAT	CLASSE GEPPA	NAPPE (cm)	CAS PARTICULIER
Profondeur suffisante atteinte	Non humide	autre	-	-







TEXTURE : A : Argileuse / L : Limoneuse / S : Sableux AL : Argilo-limoneuse / AS : Argilo-sableux LA : Limono-argileuse / LS : Limono-sableux SA : Sablo-argileux / SL : Sablo-limoneux SAL : Sablo-argilo-limoneux / ALS : Argilo-limono-sableux LSA : Limono-sablo-argileux / LAS : Limono-argilo-sableux	Classes GEPPA : IVd Va / Vb / Vc / Vd Vic / Vid Ha / Hb cas particulier autre (autre sol non humide)
--	--

LOT	ID_SONDAGE	ID_HABITAT	DATE	OPÉRATEURS
5	SRU_SP_0416	SRU_HABNZH_0654	20231220	Elsa YKEN
METEO	COMMUNE	DEPARTEMENT	COORDONNEES GPS (EPSG : 4326)	
Pluie fine, 7°C	SAINT-RUSTICE	HAUTE-GARONNE	43.8029780,1.31964550	
UCS (RRP)	46			

HORIZON	PROFONDEUR (cm)	TEXTURE	COULEUR	TRAITS	COMMENTAIRE
HZ1	0-10	LA	Brun foncé	Absence de trait	
HZ2	10-50	AL	Brun foncé	Absence de trait	
HZ3	50-60	A	Marron	Absence de trait	(g)

CAUSE DE L'ARRÊT	RÉSULTAT	CLASSE GEPPA	NAPPE (cm)	CAS PARTICULIER
Profondeur suffisante atteinte	Non humide	autre	-	-

PHOTOS	
CONTEXTE	APRÈS SONDAGE
	
PROFIL DU SONDAGE	
	
TEXTURE : A : Argileuse / L : Limoneuse / S : Sableux AL : Argilo-limoneuse / AS : Argilo-sableux LA : Limono-argileuse / LS : Limono-sableux SA : Sablo-argileux / SL : Sablo-limoneux SAL : Sablo-argilo-limoneux / ALS : Argilo-limono-sableux LSA : Limono-sablo-argileux / LAS : Limono-argilo-sableux	Classes GEPPA : IVd cas particulier Va / Vb / Vc / Vd autre (autre sol non humide) Vlc / Vld Ha / Hb

LOT	ID_SONDAGE	ID_HABITAT	DATE	OPÉRATEURS
5	SRU_SP_0417	SRU_HABNZH_0641	20231220	Elsa YKEN
METEO	COMMUNE	DEPARTEMENT	COORDONNEES GPS (EPSG : 4326)	
Couvert, 8°C	SAINT-RUSTICE	HAUTE-GARONNE	43.8031386,1.32028104	
UCS (RRP)	46			

HORIZON	PROFONDEUR (cm)	TEXTURE	COULEUR	TRAITS	COMMENTAIRE
HZ1	0-15	LA	Brun clair		
HZ2	15-30	LA	Brun clair		Charbon ponctuel
HZ3	30-60	LA	Brun clair		Charbon ponctuel
HZ4					
HZ5					
HZ6					

CAUSE DE L'ARRÊT	RÉSULTAT	CLASSE GEPPA	NAPPE (cm)	CAS PARTICULIER
Profondeur suffisante atteinte	Non humide	autre	-	-

PHOTOS	
CONTEXTE	APRÈS SONDAGE
	
PROFIL DU SONDAGE	
	
TEXTURE : A : Argileuse / L : Limoneuse / S : Sableux AL : Argilo-limoneuse / AS : Argilo-sableux LA : Limono-argileuse / LS : Limono-sableux SA : Sablo-argileux / SL : Sablo-limoneux SAL : Sablo-argilo-limoneux / ALS : Argilo-limono-sableux LSA : Limono-sablo-argileux / LAS : Limono-argilo-sableux	Classes GEPPA : IVd cas particulier Va / Vb / Vc / Vd autre (autre sol non humide) Vlc / Vld Ha / Hb

LOT	ID_SONDAGE	ID_HABITAT	DATE	OPÉRATEURS
5	SRU_SP_0418	SRU_HABNZH_0657	20231220	Elsa YKEN
METEO	COMMUNE	DEPARTEMENT	COORDONNEES GPS (EPSG : 4326)	
Couvert, 8°C	SAINT-RUSTICE	HAUTE-GARONNE	43.8034161,1.32252232	
UCS (RRP)	46			

HORIZON	PROFONDEUR (cm)	TEXTURE	COULEUR	TRAITS	COMMENTAIRE
HZ1	0-15	LA	Absence		
HZ2	15-30	LA	Absence		
HZ3	30-60	LA	Absence		Concrétion diffu + rédox diffu
HZ4					
HZ5					
HZ6					

CAUSE DE L'ARRÊT	RÉSULTAT	CLASSE GEPPA	NAPPE (cm)	CAS PARTICULIER
Profondeur suffisante atteinte	Non humide	autre	-	-

PHOTOS	
CONTEXTE	APRÈS SONDAGE
PROFIL DU SONDAGE	
TEXTURE : A : Argileuse / L : Limoneuse / S : Sableux AL : Argilo-limoneuse / AS : Argilo-sableux LA : Limono-argileuse / LS : Limono-sableux SA : Sablo-argileux / SL : Sablo-limoneux SAL : Sablo-argilo-limoneux / ALS : Argilo-limono-sableux LSA : Limono-sablo-argileux / LAS : Limono-argilo-sableux	Classes GEPPA : IVd cas particulier Va / Vb / Vc / Vd autre (autre sol non humide) Vlc / Vld Ha / Hb

LOT	ID_SONDAGE	ID_HABITAT	DATE	OPÉRATEURS
5	SRU_SP_0419	SRU_HABNZH_0654	20231220	Elsa YKEN
METEO	COMMUNE	DEPARTEMENT	COORDONNEES GPS (EPSG : 4326)	
Couvert, 8°C	SAINT-RUSTICE	HAUTE-GARONNE	43.8034653,1.32104197	
UCS (RRP)	46			

HORIZON	PROFONDEUR (cm)	TEXTURE	COULEUR	TRAITS	COMMENTAIRE
HZ1	0-15	LA	Brun clair		
HZ2	15-30	LA	Brun clair		
HZ3	30-60	LA	Brun clair		Concrétion diffu
HZ4					
HZ5					
HZ6					

CAUSE DE L'ARRÊT	RÉSULTAT	CLASSE GEPPA	NAPPE (cm)	CAS PARTICULIER
Profondeur suffisante atteinte	Non humide	autre	-	-





PHOTOS	
CONTEXTE	APRÈS SONDAGE
PROFIL DU SONDAGE	
TEXTURE : A : Argileuse / L : Limoneuse / S : Sableux AL : Argilo-limoneuse / AS : Argilo-sableux LA : Limono-argileuse / LS : Limono-sableux SA : Sablo-argileux / SL : Sablo-limoneux SAL : Sablo-argilo-limoneux / ALS : Argilo-limono-sableux LSA : Limono-sablo-argileux / LAS : Limono-argilo-sableux	Classes GEPPA : IVd cas particulier Va / Vb / Vc / Vd autre (autre sol non humide) Vlc / Vld Ha / Hb

LOT	ID_SONDAGE	ID_HABITAT	DATE	OPÉRATEURS
5	SRU_SP_0420	SRU_HABNZH_0654	20240203	Elsa YKEN
METEO	COMMUNE	DEPARTEMENT	COORDONNEES GPS (EPSG : 4326)	
Couvert, 8°C	SAINT-RUSTICE	HAUTE-GARONNE	43.8034513,1.32188747	
UCS (RRP)	46			

HORIZON	PROFONDEUR (cm)	TEXTURE	COULEUR	TRAITS	COMMENTAIRE
HZ1	0-15	LA	Brun clair		
HZ2	15-30	LA	Brun clair		
HZ3	30-60	LA	Brun clair		Concrétion diffu + rédox diffu
HZ4					
HZ5					
HZ6					

CAUSE DE L'ARRÊT	RÉSULTAT	CLASSE GEPPA	NAPPE (cm)	CAS PARTICULIER
Profondeur suffisante atteinte	Non humide	autre	-	-

PHOTOS





CONTEXTE	APRÈS SONDAGE
	
PROFIL DU SONDAGE	
	
TEXTURE : A : Argileuse / L : Limoneuse / S : Sableux AL : Argilo-limoneuse / AS : Argilo-sableux LA : Limono-argileuse / LS : Limono-sableux SA : Sablo-argileux / SL : Sablo-limoneux SAL : Sablo-argilo-limoneux / ALS : Argilo-limono-sableux LSA : Limono-sablo-argileux / LAS : Limono-argilo-sableux	Classes GEPPA : IVd cas particulier Va / Vb / Vc / Vd autre (autre sol non humide) Vlc / Vld Ha / Hb

LOT	ID_SONDAGE	ID_HABITAT	DATE	OPÉRATEURS
5	SRU_SP_0421	SRU_HABNZH_0654	20231220	Elsa YKEN
METEO	COMMUNE	DEPARTEMENT	COORDONNEES GPS (EPSG : 4326)	
Pluie fine, 7°C	SAINT-RUSTICE	HAUTE-GARONNE	43.8033605,1.31963039	
UCS (RRP)	46			

HORIZON	PROFONDEUR (cm)	TEXTURE	COULEUR	TRAITS	COMMENTAIRE
HZ1	0-10	LA	Brun foncé	Absence de trait	
HZ2	10-50	AL	Brun foncé	Absence de trait	
HZ3	50-60	A	Marron ocre	Absence de trait	(g) traits d'oxydo-réduction peu marqués et non significatifs et quelques concrétions ferromanganiques et des fragments de brique

CAUSE DE L'ARRÊT	RÉSULTAT	CLASSE GEPPA	NAPPE (cm)	CAS PARTICULIER
Profondeur suffisante atteinte	Non humide	autre	-	-

PHOTOS

CONTEXTE	APRÈS SONDAGE
	
PROFIL DU SONDAGE	
	
TEXTURE : A : Argileuse / L : Limoneuse / S : Sableux AL : Argilo-limoneuse / AS : Argilo-sableux LA : Limono-argileuse / LS : Limono-sableux SA : Sablo-argileux / SL : Sablo-limoneux SAL : Sablo-argilo-limoneux / ALS : Argilo-limono-sableux LSA : Limono-sablo-argileux / LAS : Limono-argilo-sableux	Classes GEPPA : IVd cas particulier Va / Vb / Vc / Vd autre (autre sol non humide) Vlc / Vld Ha / Hb

LOT	ID_SONDAGE	ID_HABITAT	DATE	OPÉRATEURS
5	SRU_SP_0422	SRU_HABNZH_0654	20240103	Elsa YKEN
METEO	COMMUNE	DEPARTEMENT	COORDONNEES GPS (EPSG : 4326)	
Couvert, 8°C	SAINT-RUSTICE	HAUTE-GARONNE	43.8038962,1.32155129	
UCS (RRP)	46			

HORIZON	PROFONDEUR (cm)	TEXTURE	COULEUR	TRAITS	COMMENTAIRE
HZ1	0-15	LA	Brun clair		
HZ2	15-30	LA	Brun clair		rédox diffu + concretion diffu
HZ3	30-60	LA	Brun clair		Concrétion diffu + rédox diffu + charbon ponctuel
HZ4					
HZ5					
HZ6					

CAUSE DE L'ARRÊT	RÉSULTAT	CLASSE GEPPA	NAPPE (cm)	CAS PARTICULIER
Profondeur suffisante atteinte	Non humide	autre	-	-



<p>TEXTURE :</p> <p>A : Argileuse / L : Limoneuse / S : Sableux</p> <p>AL : Argilo-limoneuse / AS : Argilo-sableux</p> <p>LA : Limono-argileuse / LS : Limono-sableux</p> <p>SA : Sablo-argileux / SL : Sablo-limoneux</p> <p>SAL : Sablo-argilo-limoneux / ALS : Argilo-limono-sableux</p> <p>LSA : Limono-sablo-argileux / LAS : Limono-argilo-sableux</p>	<p>Classes GEPPA : IVd</p> <p>Va / Vb / Vc / Vd</p> <p>Vic / Vid</p> <p>Ha / Hb</p>	<p>cas particulier</p> <p>autre (autre sol non humide)</p>
---	--	---

LOT	ID_SONDAGE	ID_HABITAT	DATE	OPÉRATEURS
5	SRU_SP_0423	SRU_HABNZH_0669	20231221	Noemie TARVAUD
METEO	COMMUNE	DEPARTEMENT	COORDONNEES GPS (EPSG : 4326)	
Couvert, 9°C	SAINT-RUSTICE	HAUTE-GARONNE	43.8040506,1.32244303	
UCS (RRP)	46			

HORIZON	PROFONDEUR (cm)	TEXTURE	COULEUR	TRAITS	COMMENTAIRE
HZ1	0-10	LA	Gris-marron		
HZ2	10-65	LA	Gris-marron		

CAUSE DE L'ARRÊT	RÉSULTAT	CLASSE GEPPA	NAPPE (cm)	CAS PARTICULIER
Profondeur suffisante atteinte	Non humide	autre	-	-



<p>TEXTURES :</p> <p>A : Argileuse / L : Limoneuse / S : Sableux</p> <p>AL : Argilo-limoneuse / AS : Argilo-sableux</p> <p>LA : Limono-argileuse / LS : Limono-sableux</p> <p>SA : Sablo-argileux / SL : Sablo-limoneux</p> <p>SAL : Sablo-argilo-limoneux / ALS : Argilo-limono-sableux</p> <p>LSA : Limono-sablo-argileux / LAS : Limono-argilo-sableux</p>	<p>Classes GEPPA : IVd</p> <p>Va / Vb / Vc / Vd</p> <p>Vic / Vid</p> <p>Ha / Hb</p>	<p>cas particulier</p> <p>autre (autre sol non humide)</p>
--	--	---

LOT	ID_SONDAGE	ID_HABITAT	DATE	OPÉRATEURS
5	SRU_SP_0425	SRU_HABNZH_0651	20231221	Noemie TARVAUD
METEO	COMMUNE	DEPARTEMENT	COORDONNEES GPS (EPSG : 4326)	
Couvert, 9°C	SAINT-RUSTICE	HAUTE-GARONNE	43.8041316,1.32109925	

UCS (RRP)	46
-----------	----

HORIZON	PROFONDEUR (cm)	TEXTURE	COULEUR	TRAITS	COMMENTAIRE
HZ1	0-10	LA	Gris-marron		
HZ2	10-60	LA	Gris-marron		

CAUSE DE L'ARRÊT	RÉSULTAT	CLASSE GEPPA	NAPPE (cm)	CAS PARTICULIER
Profondeur suffisante atteinte	Non humide	autre	-	-

PHOTOS	
CONTEXTE	APRÈS SONDAGE
PROFIL DU SONDAGE	
<p>TEXTURES :</p> <ul style="list-style-type: none"> A : Argileuse / L : Limoneuse / S : Sableux AL : Argilo-limoneuse / AS : Argilo-sableux LA : Limono-argileuse / LS : Limono-sableux SA : Sablo-argileux / SL : Sablo-limoneux SAL : Sablo-argilo-limoneux / ALS : Argilo-limono-sableux LSA : Limono-sablo-argileux / LAS : Limono-argilo-sableux 	<p>Classes GEPPA : IVd</p> <p>Va / Vb / Vc / Vd</p> <p>Vlc / Vld</p> <p>Ha / Hb</p> <p>cas particulier</p> <p>autre (autre sol non humide)</p>

LOT	ID_SONDAGE	ID_HABITAT	DATE	OPÉRATEURS
5	SRU_SP_0426	SRU_HABNZH_0651	20231221	Noemie TARVAUD
METEO	COMMUNE	DEPARTEMENT	COORDONNEES GPS (EPSG : 4326)	
Couvert, 9°C	SAINT-RUSTICE	HAUTE-GARONNE	43.8041454,1.32182545	

UCS (RRP)	46
-----------	----

HORIZON	PROFONDEUR (cm)	TEXTURE	COULEUR	TRAITS	COMMENTAIRE
HZ1	0-10	LA	Gris-marron		
HZ2	10-60	LA	Gris-marron		

CAUSE DE L'ARRÊT	RÉSULTAT	CLASSE GEPPA	NAPPE (cm)	CAS PARTICULIER
Profondeur suffisante atteinte	Non humide	autre	-	-

PHOTOS	
CONTEXTE	APRÈS SONDAGE
PROFIL DU SONDAGE	
<p>TEXTURES :</p> <ul style="list-style-type: none"> A : Argileuse / L : Limoneuse / S : Sableux AL : Argilo-limoneuse / AS : Argilo-sableux LA : Limono-argileuse / LS : Limono-sableux SA : Sablo-argileux / SL : Sablo-limoneux SAL : Sablo-argilo-limoneux / ALS : Argilo-limono-sableux LSA : Limono-sablo-argileux / LAS : Limono-argilo-sableux 	<p>Classes GEPPA : IVd</p> <p>Va / Vb / Vc / Vd</p> <p>Vlc / Vld</p> <p>Ha / Hb</p> <p>cas particulier</p> <p>autre (autre sol non humide)</p>

LOT	ID_SONDAGE	ID_HABITAT	DATE	OPÉRATEURS
5	SRU_SP_0427	SRU_HABNZH_0669	20231221	Noemie TARVAUD
METEO	COMMUNE	DEPARTEMENT	COORDONNEES GPS (EPSG : 4326)	
Couvert, 9°C	SAINT-RUSTICE	HAUTE-GARONNE	43.8047741,1.32246650	

UCS (RRP)	46
-----------	----

HORIZON	PROFONDEUR (cm)	TEXTURE	COULEUR	TRAITS	COMMENTAIRE
HZ1	0-10	LA	Gris-marron		
HZ2	10-60	LA	Gris-marron		

CAUSE DE L'ARRÊT	RÉSULTAT	CLASSE GEPPA	NAPPE (cm)	CAS PARTICULIER
Profondeur suffisante atteinte	Non humide	autre	-	-

PHOTOS	
CONTEXTE	APRÈS SONDAGE
	
PROFIL DU SONDAGE	
	
<p>TEXTURES :</p> <ul style="list-style-type: none"> A : Argileuse / L : Limoneuse / S : Sableux AL : Argilo-limoneuse / AS : Argilo-sableux LA : Limono-argileuse / LS : Limono-sableux SA : Sablo-argileux / SL : Sablo-limoneux SAL : Sablo-argilo-limoneux / ALS : Argilo-limono-sableux LSA : Limono-sablo-argileux / LAS : Limono-argilo-sableux 	<p>Classes GEPPA : IVd</p> <p>Va / Vb / Vc / Vd</p> <p>Vlc / Vld</p> <p>Ha / Hb</p> <p>cas particulier</p> <p>autre (autre sol non humide)</p>

LOT	ID_SONDAGE	ID_HABITAT	DATE	OPÉRATEURS
5	SRU_SP_0428	SRU_HABNZH_0651	20231221	Noemie TARVAUD
METEO	COMMUNE	DEPARTEMENT	COORDONNEES GPS (EPSG : 4326)	
Couvert, 9°C	SAINT-RUSTICE	HAUTE-GARONNE	43.8046427,1.31995294	

UCS (RRP)	46
-----------	----

HORIZON	PROFONDEUR (cm)	TEXTURE	COULEUR	TRAITS	COMMENTAIRE
HZ1	0-10	LA	Gris-marron		
HZ2	10-60	LA	Gris-marron		

CAUSE DE L'ARRÊT	RÉSULTAT	CLASSE GEPPA	NAPPE (cm)	CAS PARTICULIER
Profondeur suffisante atteinte	Non humide	autre	-	-

PHOTOS	
CONTEXTE	APRÈS SONDAGE
	
PROFIL DU SONDAGE	
	
<p>TEXTURES :</p> <ul style="list-style-type: none"> A : Argileuse / L : Limoneuse / S : Sableux AL : Argilo-limoneuse / AS : Argilo-sableux LA : Limono-argileuse / LS : Limono-sableux SA : Sablo-argileux / SL : Sablo-limoneux SAL : Sablo-argilo-limoneux / ALS : Argilo-limono-sableux LSA : Limono-sablo-argileux / LAS : Limono-argilo-sableux 	<p>Classes GEPPA : IVd</p> <p>Va / Vb / Vc / Vd</p> <p>Vlc / Vld</p> <p>Ha / Hb</p> <p>cas particulier</p> <p>autre (autre sol non humide)</p>

LOT	ID_SONDAGE	ID_HABITAT	DATE	OPÉRATEURS
5	SRU_SP_0429	SRU_HABNZH_0651	20231221	Noemie TARVAUD
METEO	COMMUNE	DEPARTEMENT	COORDONNEES GPS (EPSG : 4326)	
Couvert, 9°C	SAINT-RUSTICE	HAUTE-GARONNE	43.8047065,1.32075794	

UCS (RRP)	46
-----------	----

HORIZON	PROFONDEUR (cm)	TEXTURE	COULEUR	TRAITS	COMMENTAIRE
HZ1	0-10	LA	Gris-marron		
HZ2	10-60	LA	Gris-marron		

CAUSE DE L'ARRÊT	RÉSULTAT	CLASSE GEPPA	NAPPE (cm)	CAS PARTICULIER
Profondeur suffisante atteinte	Non humide	autre	-	-


PHOTOS	
CONTEXTE	APRÈS SONDAGE
	
PROFIL DU SONDAGE	
	
<p>TEXTURES :</p> <p>A : Argileuse / L : Limoneuse / S : Sableux AL : Argilo-limoneuse / AS : Argilo-sableux LA : Limono-argileuse / LS : Limono-sableux SA : Sablo-argileux / SL : Sablo-limoneux SAL : Sablo-argilo-limoneux / ALS : Argilo-limono-sableux LSA : Limono-sablo-argileux / LAS : Limono-argilo-sableux</p>	<p>Classes GEPPA : IVd Va / Vb / Vc / Vd Vlc / Vld Ha / Hb</p> <p>cas particulier autre (autre sol non humide)</p>

LOT	ID_SONDAGE	ID_HABITAT	DATE	OPÉRATEURS
5	SRU_SP_0430	SRU_HABNZH_0669	20231221	Noemie TARVAUD
METEO	COMMUNE	DEPARTEMENT	COORDONNEES GPS (EPSG : 4326)	
Couvert, 9°C	SAINT-RUSTICE	HAUTE-GARONNE	43.8047082,1.32189821	

UCS (RRP)	46
-----------	----

HORIZON	PROFONDEUR (cm)	TEXTURE	COULEUR	TRAITS	COMMENTAIRE
HZ1	0-10	LA	Gris-marron		
HZ2	10-60	LA	Gris-marron		

CAUSE DE L'ARRÊT	RÉSULTAT	CLASSE GEPPA	NAPPE (cm)	CAS PARTICULIER
Profondeur suffisante atteinte	Non humide	autre	-	-

PHOTOS	
CONTEXTE	APRÈS SONDAGE
	
PROFIL DU SONDAGE	
	
<p>TEXTURES :</p> <p>A : Argileuse / L : Limoneuse / S : Sableux AL : Argilo-limoneuse / AS : Argilo-sableux LA : Limono-argileuse / LS : Limono-sableux SA : Sablo-argileux / SL : Sablo-limoneux SAL : Sablo-argilo-limoneux / ALS : Argilo-limono-sableux LSA : Limono-sablo-argileux / LAS : Limono-argilo-sableux</p>	<p>Classes GEPPA : IVd Va / Vb / Vc / Vd Vlc / Vld Ha / Hb</p> <p>cas particulier autre (autre sol non humide)</p>

LOT	ID_SONDAGE	ID_HABITAT	DATE	OPÉRATEURS
5	SRU_SP_0431	SRU_HABNZH_0674	20231221	Noemie TARVAUD
METEO	COMMUNE	DEPARTEMENT	COORDONNEES GPS (EPSG : 4326)	
Couvert, 9°C	SAINT-RUSTICE	HAUTE-GARONNE	43.8046088,1.31921734	

UCS (RRP)	46
-----------	----

HORIZON	PROFONDEUR (cm)	TEXTURE	COULEUR	TRAITS	COMMENTAIRE
HZ1	0-10	LA	Gris-marron		LABOUR
HZ2	10-60	LA	Gris-marron		

CAUSE DE L'ARRÊT	RÉSULTAT	CLASSE GEPPA	NAPPE (cm)	CAS PARTICULIER
Profondeur suffisante atteinte	Non humide	autre	-	-





PHOTOS			
CONTEXTE		APRÈS SONDAGE	
			
PROFIL DU SONDAGE			
<p>TEXTURES :</p> <p>A : Argileuse / L : Limoneuse / S : Sableux</p> <p>AL : Argilo-limoneuse / AS : Argilo-sableux</p> <p>LA : Limono-argileuse / LS : Limono-sableux</p> <p>SA : Sablo-argileux / SL : Sablo-limoneux</p> <p>SAL : Sablo-argilo-limoneux / ALS : Argilo-limono-sableux</p> <p>LSA : Limono-sablo-argileux / LAS : Limono-argilo-sableux</p>		<p>Classes GEPPA : IVd</p> <p>Va / Vb / Vc / Vd</p> <p>Vlc / Vld</p> <p>Ha / Hb</p> <p>cas particulier</p> <p>autre (autre sol non humide)</p>	

LOT	ID_SONDAGE	ID_HABITAT	DATE	OPÉRATEURS
5	SRU_SP_0433	SRU_HABNZH_0653	20240103	Noemie TARVAUD
METEO	COMMUNE	DEPARTEMENT	COORDONNEES GPS (EPSG : 4326)	
Couvert, 10°C	SAINT-RUSTICE	HAUTE-GARONNE	43.8049786,1.32462655	

UCS (RRP)	46
-----------	----

HORIZON	PROFONDEUR (cm)	TEXTURE	COULEUR	TRAITS	COMMENTAIRE
HZ1	0-15	LA	Brun		
HZ2	15-30	LA	Brun		
HZ3	30-60	LA	Brun		
HZ4					
HZ5					
HZ6					

CAUSE DE L'ARRÊT	RÉSULTAT	CLASSE GEPPA	NAPPE (cm)	CAS PARTICULIER
Profondeur suffisante atteinte	Non humide	autre	-	-


PHOTOS			
CONTEXTE		APRÈS SONDAGE	
			
PROFIL DU SONDAGE			
<p>TEXTURE :</p> <p>A : Argileuse / L : Limoneuse / S : Sableux</p> <p>AL : Argilo-limoneuse / AS : Argilo-sableux</p> <p>LA : Limono-argileuse / LS : Limono-sableux</p> <p>SA : Sablo-argileux / SL : Sablo-limoneux</p> <p>SAL : Sablo-argilo-limoneux / ALS : Argilo-limono-sableux</p> <p>LSA : Limono-sablo-argileux / LAS : Limono-argilo-sableux</p>		<p>Classes GEPPA : IVd</p> <p>Va / Vb / Vc / Vd</p> <p>Vlc / Vld</p> <p>Ha / Hb</p> <p>cas particulier</p> <p>autre (autre sol non humide)</p>	

LOT	ID_SONDAGE	ID_HABITAT	DATE	OPÉRATEURS
5	SRU_SP_0434	SRU_HABNZH_0674	20231221	Noemie TARVAUD
METEO	COMMUNE	DEPARTEMENT	COORDONNEES GPS (EPSG : 4326)	
Couvert, 9°C	SAINT-RUSTICE	HAUTE-GARONNE	43.8052379,1.31984464	

UCS (RRP)	46
-----------	----

HORIZON	PROFONDEUR (cm)	TEXTURE	COULEUR	TRAITS	COMMENTAIRE
HZ1	0-10	LA	Gris-marron		LABOUR
HZ2	10-60	LA	Gris-marron		

CAUSE DE L'ARRÊT	RÉSULTAT	CLASSE GEPPA	NAPPE (cm)	CAS PARTICULIER
Profondeur suffisante atteinte	Non humide	autre	-	-



<p>TEXTURES :</p> <p>A : Argileuse / L : Limoneuse / S : Sableux</p> <p>AL : Argilo-limoneuse / AS : Argilo-sableux</p> <p>LA : Limono-argileuse / LS : Limono-sableux</p> <p>SA : Sablo-argileux / SL : Sablo-limoneux</p> <p>SAL : Sablo-argilo-limoneux / ALS : Argilo-limono-sableux</p> <p>LSA : Limono-sablo-argileux / LAS : Limono-argilo-sableux</p>	<p>Classes GEPPA : IVd</p> <p>Va / Vb / Vc / Vd</p> <p>Vic / Vid</p> <p>Ha / Hb</p>	<p>cas particulier</p> <p>autre (autre sol non humide)</p>
---	---	--

LOT	ID_SONDAGE	ID_HABITAT	DATE	OPÉRATEURS
5	SRU_SP_0435	SRU_HABNZH_0695	20240103	Noemie TARVAUD
METEO	COMMUNE	DEPARTEMENT	COORDONNEES GPS (EPSG : 4326)	
Couvert, 10°C	SAINT-RUSTICE	HAUTE-GARONNE	43.8053577,1.32352176	

UCS (RRP)	46
-----------	----

HORIZON	PROFONDEUR (cm)	TEXTURE	COULEUR	TRAITS	COMMENTAIRE
HZ1	0-15	LA	Brun		
HZ2	15-30	LA	Brun		
HZ3	30-60	LA	Brun		Rédox diffu
HZ4					
HZ5					
HZ6					

CAUSE DE L'ARRÊT	RÉSULTAT	CLASSE GEPPA	NAPPE (cm)	CAS PARTICULIER
Profondeur suffisante atteinte	Non humide	autre	-	-



<p>TEXTURE :</p> <p>A : Argileuse / L : Limoneuse / S : Sableux</p> <p>AL : Argilo-limoneuse / AS : Argilo-sableux</p> <p>LA : Limono-argileuse / LS : Limono-sableux</p> <p>SA : Sablo-argileux / SL : Sablo-limoneux</p> <p>SAL : Sablo-argilo-limoneux / ALS : Argilo-limono-sableux</p> <p>LSA : Limono-sablo-argileux / LAS : Limono-argilo-sableux</p>	<p>Classes GEPPA : IVd</p> <p>Va / Vb / Vc / Vd</p> <p>Vic / Vid</p> <p>Ha / Hb</p>	<p>cas particulier</p> <p>autre (autre sol non humide)</p>
--	---	--

LOT	ID_SONDAGE	ID_HABITAT	DATE	OPÉRATEURS
5	SRU_SP_0436	SRU_HABNZH_0674	20231221	Noemie TARVAUD
METEO	COMMUNE	DEPARTEMENT	COORDONNEES GPS (EPSG : 4326)	
Couvert, 9°C	SAINT-RUSTICE	HAUTE-GARONNE	43.8051711,1.31915800	

UCS (RRP)	46
-----------	----

HORIZON	PROFONDEUR (cm)	TEXTURE	COULEUR	TRAITS	COMMENTAIRE
HZ1	0-10	LA	Gris-marron		LABOUR
HZ2	10-60	LA	Gris-marron		Traits rédoxiques peu marqués et diffus

CAUSE DE L'ARRÊT	RÉSULTAT	CLASSE GEPPA	NAPPE (cm)	CAS PARTICULIER
Profondeur suffisante atteinte	Non humide	autre	-	-



<p>TEXTURES :</p> <p>A : Argileuse / L : Limoneuse / S : Sableux</p> <p>AL : Argilo-limoneuse / AS : Argilo-sableux</p> <p>LA : Limono-argileuse / LS : Limono-sableux</p> <p>SA : Sablo-argileux / SL : Sablo-limoneux</p> <p>SAL : Sablo-argilo-limoneux / ALS : Argilo-limono-sableux</p> <p>LSA : Limono-sablo-argileux / LAS : Limono-argilo-sableux</p>	<p>Classes GEPPA : IVd</p> <p>Va / Vb / Vc / Vd</p> <p>Vlc / Vld</p> <p>Ha / Hb</p>	<p>cas particulier</p> <p>autre (autre sol non humide)</p>
---	---	--

LOT	ID_SONDAGE	ID_HABITAT	DATE	OPÉRATEURS
5	SRU_SP_0437	SRU_HABNZH_0713	20231221	Noemie TARVAUD
METEO	COMMUNE	DEPARTEMENT	COORDONNEES GPS (EPSG : 4326)	
Couvert, 9°C	SAINT-RUSTICE	HAUTE-GARONNE	43.8053453,1.32169101	

UCS (RRP)	46
-----------	----

HORIZON	PROFONDEUR (cm)	TEXTURE	COULEUR	TRAITS	COMMENTAIRE
HZ1	0-10	LA	Gris-marron		
HZ2	10-60	LA	Gris-marron		

CAUSE DE L'ARRÊT	RÉSULTAT	CLASSE GEPPA	NAPPE (cm)	CAS PARTICULIER
Profondeur suffisante atteinte	Non humide	autre	-	-



<p>TEXTURES :</p> <p>A : Argileuse / L : Limoneuse / S : Sableux</p> <p>AL : Argilo-limoneuse / AS : Argilo-sableux</p> <p>LA : Limono-argileuse / LS : Limono-sableux</p> <p>SA : Sablo-argileux / SL : Sablo-limoneux</p> <p>SAL : Sablo-argilo-limoneux / ALS : Argilo-limono-sableux</p> <p>LSA : Limono-sablo-argileux / LAS : Limono-argilo-sableux</p>	<p>Classes GEPPA : IVd</p> <p>Va / Vb / Vc / Vd</p> <p>Vlc / Vld</p> <p>Ha / Hb</p>	<p>cas particulier</p> <p>autre (autre sol non humide)</p>
---	---	--


LOT	ID_SONDAGE	ID_HABITAT	DATE	OPÉRATEURS
5	SRU_SP_0438	SRU_HABNZH_0653	20240103	Noemie TARVAUD
METEO	COMMUNE	DEPARTEMENT	COORDONNEES GPS (EPSG : 4326)	
Couvert, 10°C	SAINT-RUSTICE	HAUTE-GARONNE	43.8055357,1.32456052	

UCS (RRP)	145
-----------	-----


HORIZON	PROFONDEUR (cm)	TEXTURE	COULEUR	TRAITS	COMMENTAIRE
HZ1	0-15	LA	Brun		
HZ2	15-30	LA	Brun		
HZ3	30-60	LA	Brun		Rédox diffu
HZ4					
HZ5					
HZ6					

CAUSE DE L'ARRÊT	RÉSULTAT	CLASSE GEPPA	NAPPE (cm)	CAS PARTICULIER
Profondeur suffisante atteinte	Non humide	autre	-	-

PHOTOS



PROFIL DU SONDAGE



<p>TEXTURE : A : Argileuse / L : Limoneuse / S : Sableux AL : Argilo-limoneuse / AS : Argilo-sableux LA : Limono-argileuse / LS : Limono-sableux SA : Sablo-argileux / SL : Sablo-limoneux SAL : Sablo-argilo-limoneux / ALS : Argilo-limono-sableux LSA : Limono-sablo-argileux / LAS : Limono-argilo-sableux</p>	<p>Classes GEPPA : IVd Va / Vb / Vc / Vd Vlc / Vld Ha / Hb</p>	<p>cas particulier autre (autre sol non humide)</p>
--	--	---

LOT	ID_SONDAGE	ID_HABITAT	DATE	OPÉRATEURS
5	SRU_SP_0439	SRU_HABNZH_0680	20240222	Noemie TARVAUD
METEO	COMMUNE	DEPARTEMENT	COORDONNEES GPS (EPSG : 4326)	
Couvert, 9°C	SAINT-RUSTICE	HAUTE-GARONNE	43.8053739,1.32104091	

UCS (RRP)	46
-----------	----

HORIZON	PROFONDEUR (cm)	TEXTURE	COULEUR	TRAITS	COMMENTAIRE
HZ1	0-10	LA	Gris-marron		LABOUR
HZ2	10-60	LA	Gris-marron		Traits rédoxiques peu marqués et diffus

CAUSE DE L'ARRÊT	RÉSULTAT	CLASSE GEPPA	NAPPE (cm)	CAS PARTICULIER
Profondeur suffisante atteinte	Non humide	autre	-	-

PHOTOS



PROFIL DU SONDAGE



<p>TEXTURES : A : Argileuse / L : Limoneuse / S : Sableux AL : Argilo-limoneuse / AS : Argilo-sableux LA : Limono-argileuse / LS : Limono-sableux SA : Sablo-argileux / SL : Sablo-limoneux SAL : Sablo-argilo-limoneux / ALS : Argilo-limono-sableux LSA : Limono-sablo-argileux / LAS : Limono-argilo-sableux</p>	<p>Classes GEPPA : IVd Va / Vb / Vc / Vd Vlc / Vld Ha / Hb</p>	<p>cas particulier autre (autre sol non humide)</p>
---	--	---

LOT	ID_SONDAGE	ID_HABITAT	DATE	OPÉRATEURS
5	SRU_SP_0440	SRU_HABNZH_0693	20240103	Noemie TARVAUD
METEO	COMMUNE	DEPARTEMENT	COORDONNEES GPS (EPSG : 4326)	
Couvert, 10°C	SAINT-RUSTICE	HAUTE-GARONNE	43.8056469,1.32301615	
UCS (RRP)	46			

HORIZON	PROFONDEUR (cm)	TEXTURE	COULEUR	TRAITS	COMMENTAIRE
HZ1	0-15	LA	Brun clair		Possible réduction localisé autour des éléments grossiers
HZ2	15-30	LA	Brun clair		Possible réduction localisé autour des éléments grossiers + rédox diffu
HZ3	30-60	LA	Brun clair		Possible réduction localisé autour des éléments grossiers + rédox diffu
HZ4					
HZ5					
HZ6					

CAUSE DE L'ARRÊT	RÉSULTAT	CLASSE GEPPA	NAPPE (cm)	CAS PARTICULIER
Profondeur suffisante atteinte	Non humide	autre	-	-

PHOTOS		
CONTEXTE	APRÈS SONDAGE	
PROFIL DU SONDAGE		
TEXTURE : A : Argileuse / L : Limoneuse / S : Sableux AL : Argilo-limoneuse / AS : Argilo-sableux LA : Limono-argileuse / LS : Limono-sableux SA : Sablo-argileux / SL : Sablo-limoneux SAL : Sablo-argilo-limoneux / ALS : Argilo-limono-sableux LSA : Limono-sablo-argileux / LAS : Limono-argilo-sableux	Classes GEPPA : IVd Va / Vb / Vc / Vd Vlc / Vid Ha / Hb	cas particulier autre (autre sol non humide)

LOT	ID_SONDAGE	ID_HABITAT	DATE	OPÉRATEURS
5	SRU_SP_0442	SRU_HABNZH_0705	20240103	Noemie TARVAUD
METEO	COMMUNE	DEPARTEMENT	COORDONNEES GPS (EPSG : 4326)	
Couvert, 10°C	SAINT-RUSTICE	HAUTE-GARONNE	43.8058456,1.32422830	
UCS (RRP)	46			

HORIZON	PROFONDEUR (cm)	TEXTURE	COULEUR	TRAITS	COMMENTAIRE
HZ1	0-15	LA	Brun		
HZ2	15-30	LA	Brun		
HZ3	30-60	LA	Brun		Rédox localisé
HZ4					
HZ5					
HZ6					

CAUSE DE L'ARRÊT	RÉSULTAT	CLASSE GEPPA	NAPPE (cm)	CAS PARTICULIER
Profondeur suffisante atteinte	Non humide	autre	-	-

PHOTOS		
CONTEXTE	APRÈS SONDAGE	
PROFIL DU SONDAGE		
TEXTURE : A : Argileuse / L : Limoneuse / S : Sableux AL : Argilo-limoneuse / AS : Argilo-sableux LA : Limono-argileuse / LS : Limono-sableux SA : Sablo-argileux / SL : Sablo-limoneux SAL : Sablo-argilo-limoneux / ALS : Argilo-limono-sableux LSA : Limono-sablo-argileux / LAS : Limono-argilo-sableux	Classes GEPPA : IVd Va / Vb / Vc / Vd Vlc / Vid Ha / Hb	cas particulier autre (autre sol non humide)

LOT	ID_SONDAGE	ID_HABITAT	DATE	OPÉRATEURS
5	SRU_SP_0443	SRU_HABNZH_0705	20240103	Noemie TARVAUD
METEO	COMMUNE	DEPARTEMENT	COORDONNEES GPS (EPSG : 4326)	
Couvert, 10°C	SAINT-RUSTICE	HAUTE-GARONNE	43.8059865,1.32344118	

UCS (RRP)	46
-----------	----

HORIZON	PROFONDEUR (cm)	TEXTURE	COULEUR	TRAITS	COMMENTAIRE
HZ1	0-15	LA	Brun		
HZ2	15-30	LA	Brun		
HZ3	30-60	LA	Brun		
HZ4					
HZ5					
HZ6					

CAUSE DE L'ARRÊT	RÉSULTAT	CLASSE GEPPA	NAPPE (cm)	CAS PARTICULIER
Profondeur suffisante atteinte	Non humide	autre	-	-

PHOTOS	
CONTEXTE	APRÈS SONDAGE
	
PROFIL DU SONDAGE	
	
<p>TEXTURE : A : Argileuse / L : Limoneuse / S : Sableux AL : Argilo-limoneuse / AS : Argilo-sableux LA : Limono-argileuse / LS : Limono-sableux SA : Sablo-argileux / SL : Sablo-limoneux SAL : Sablo-argilo-limoneux / ALS : Argilo-limono-sableux LSA : Limono-sablo-argileux / LAS : Limono-argilo-sableux</p>	<p>Classes GEPPA : IVd cas particulier Va / Vb / Vc / Vd autre (autre sol non humide) Vlc / Vld Ha / Hb</p>

LOT	ID_SONDAGE	ID_HABITAT	DATE	OPÉRATEURS
5	SRU_SP_0444	SRU_HABNZH_0680	20231221	Noemie TARVAUD
METEO	COMMUNE	DEPARTEMENT	COORDONNEES GPS (EPSG : 4326)	
Couvert, 9°C	SAINT-RUSTICE	HAUTE-GARONNE	43.8059655,1.32101543	

UCS (RRP)	46
-----------	----

HORIZON	PROFONDEUR (cm)	TEXTURE	COULEUR	TRAITS	COMMENTAIRE
HZ1	0-10	LA	Gris-marron		LABOUR
HZ2	10-60	LA	Gris-marron		

CAUSE DE L'ARRÊT	RÉSULTAT	CLASSE GEPPA	NAPPE (cm)	CAS PARTICULIER
Profondeur suffisante atteinte	Non humide	autre	-	-

PHOTOS	
CONTEXTE	APRÈS SONDAGE
	
PROFIL DU SONDAGE	
	
<p>TEXTURES : A : Argileuse / L : Limoneuse / S : Sableux AL : Argilo-limoneuse / AS : Argilo-sableux LA : Limono-argileuse / LS : Limono-sableux SA : Sablo-argileux / SL : Sablo-limoneux SAL : Sablo-argilo-limoneux / ALS : Argilo-limono-sableux LSA : Limono-sablo-argileux / LAS : Limono-argilo-sableux</p>	<p>Classes GEPPA : IVd cas particulier Va / Vb / Vc / Vd autre (autre sol non humide) Vlc / Vld Ha / Hb</p>


LOT	ID_SONDAGE	ID_HABITAT	DATE	OPÉRATEURS
5	SRU_SP_0445	SRU_HABNZH_0648	20231221	Noemie TARVAUD
METEO	COMMUNE	DEPARTEMENT	COORDONNEES GPS (EPSG : 4326)	
Couvert, 9°C	SAINT-RUSTICE	HAUTE-GARONNE	43.8059556,1.32173124	

UCS (RRP)	46
-----------	----

HORIZON	PROFONDEUR (cm)	TEXTURE	COULEUR	TRAITS	COMMENTAIRE
HZ1	0-30	L	Noir		Très caillouteux

CAUSE DE L'ARRÊT	RÉSULTAT	CLASSE GEPPA	NAPPE (cm)	CAS PARTICULIER
Trop graveleux ou caillouteux	Non conclusif	non déterminée	-	-

Interprété non humide à l'aide du point 0444

PHOTOS	
CONTEXTE	APRÈS SONDAGE
	
PROFIL DU SONDAGE	
	
TEXTURES : A : Argileuse / L : Limoneuse / S : Sableux AL : Argilo-limoneuse / AS : Argilo-sableux LA : Limono-argileuse / LS : Limono-sableux SA : Sablo-argileux / SL : Sablo-limoneux	Classes GEPPA : IVd Va / Vb / Vc / Vd Vlc / Vld cas particulier autre (autre sol non humide)

LOT	ID_SONDAGE	ID_HABITAT	DATE	OPÉRATEURS
5	SRU_SP_0449	SRU_HABNZH_0694	20240104	Noemie TARVAUD
METEO	COMMUNE	DEPARTEMENT	COORDONNEES GPS (EPSG : 4326)	
Couvert, 10°C	SAINT-RUSTICE	HAUTE-GARONNE	43.8066475,1.32252695	

UCS (RRP)	46
-----------	----

HORIZON	PROFONDEUR (cm)	TEXTURE	COULEUR	TRAITS	COMMENTAIRE
HZ1	0-15	LA	Brun		
HZ2	15-30	LA	Brun		
HZ3	30-60	LA	Brun		Rédox diffu
HZ4					
HZ5					
HZ6					

CAUSE DE L'ARRÊT	RÉSULTAT	CLASSE GEPPA	NAPPE (cm)	CAS PARTICULIER
Profondeur suffisante atteinte	Non humide	autre	-	-

PHOTOS	
CONTEXTE	APRÈS SONDAGE
	
PROFIL DU SONDAGE	
	
TEXTURE : A : Argileuse / L : Limoneuse / S : Sableux AL : Argilo-limoneuse / AS : Argilo-sableux LA : Limono-argileuse / LS : Limono-sableux SA : Sablo-argileux / SL : Sablo-limoneux SAL : Sablo-argilo-limoneux / ALS : Argilo-limono-sableux LSA : Limono-sablo-argileux / LAS : Limono-argilo-sableux	Classes GEPPA : IVd Va / Vb / Vc / Vd Vlc / Vld Ha / Hb cas particulier autre (autre sol non humide)

LOT	ID_SONDAGE	ID_HABITAT	DATE	OPÉRATEURS
5	SRU_SP_0451	SRU_HABNZH_0694	20240103	Noemie TARVAUD
METEO	COMMUNE	DEPARTEMENT	COORDONNEES GPS (EPSG : 4326)	
Couvert, 10°C	SAINT-RUSTICE	HAUTE-GARONNE	43.8066781,1.32334633	

UCS (RRP)	46
-----------	----

HORIZON	PROFONDEUR (cm)	TEXTURE	COULEUR	TRAITS	COMMENTAIRE
HZ1	0-15	LA	Brun		
HZ2	15-30	LA	Brun		
HZ3	30-60	LA	Brun		
HZ4					
HZ5					
HZ6					

CAUSE DE L'ARRÊT	RÉSULTAT	CLASSE GEPPA	NAPPE (cm)	CAS PARTICULIER
Profondeur suffisante atteinte	Non humide	autre	-	-

PHOTOS

CONTEXTE	APRÈS SONDAGE
	

PROFIL DU SONDAGE

	
---	---

TEXTURE :	A : Argileuse / L : Limoneuse / S : Sableux	Classes GEPPA : IVd	cas particulier
	AL : Argilo-limoneuse / AS : Argilo-sableux	Va / Vb / Vc / Vd	autre (autre sol non humide)
	LA : Limono-argileuse / LS : Limono-sableux	Vlc / Vld	
	SA : Sablo-argileux / SL : Sablo-limoneux	Ha / Hb	
	SAL : Sablo-argilo-limoneux / ALS : Argilo-limono-sableux		
LSA : Limono-sablo-argileux / LAS : Limono-argilo-sableux			